



LIETUVOS STATISTIKOS DEPARTAMENTAS  
STATISTICS LITHUANIA

ISBN 978-9955-797-11-1

**LIETUVOS RESPUBLIKOS 2010  
METŲ VISUOTINIO ŽEMĖS ŪKIO  
SURAŠYMO REZULTATAI PAGAL  
APSKRITIS IR SAVIVALDYBES**


**RESULTS OF THE AGRICULTURAL CENSUS  
OF THE REPUBLIC OF LITHUANIA 2010  
BY COUNTY AND MUNICIPALITY**



Vilnius 2012

## Sutartiniai ženklai

### *Explanation of symbols*

- – tokio reiškinių (rodiklio) atitinkamu laikotarpiu nebuvo  
*category not applicable*
- 0,0 – rodiklio dydis yra mažesnis negu nurodyti matavimo vienetai  
*magnitude less than the measurement units indicated*
- ... – nėra duomenų, nors toks reiškinys (rodiklis) atitinkamu laikotarpiu buvo  
*data not available, although the phenomenon existed*
- x – tokia išraiška rodiklis neskaičiuojamas  
*indicator is not calculated in such expression*
-  – šaltinis  
*source*
- – konfidencialūs duomenys  
*confidential data*

Naudojant Lietuvos statistikos departamento duomenis, būtina nurodyti duomenų šaltinį.  
*Reproduction and quotation are authorised provided the source is acknowledged.*

## TURINYS

## CONTENTS

### IVADAS

### 9 FOREWORD

### ŽEMĖLAPIAI

### MAPS

Didesnių nei 1 ha ūkių skaičius ir vidutinis jų dydis 2010 m.	17	<i>Number of farms larger than 1 ha and their average size, 2010</i>
Ariama žemė didesniuose nei 1 ha ūkiuose 2010 m.	18	<i>Arable land on farms larger than 1 ha, 2010</i>
Pievos ir ganyklos didesniuose nei 1 ha ūkiuose 2010 m.	19	<i>Pastures and meadows on farms larger than 1 ha, 2010</i>
Žemės ūkio augalų pasėliai 2010 m.	20	<i>Agricultural crop area, 2010</i>
Javai ir vidutinis jų plotas, tenkantis vienam ūkiui 2010 m.	21	<i>Cereals and their average area per farm, 2010</i>
Ankštiniai augalai ir vidutinis jų plotas, tenkantis vienam ūkiui 2010 m.	22	<i>Leguminous crops and their average area per farm, 2010</i>
Rapsai ir vidutinis jų plotas, tenkantis vienam ūkiui 2010 m.	23	<i>Rape and its average area per farm, 2010</i>
Melžiamų karvių laikytojų skaičius didesniuose nei 1 ha ūkiuose 2010 m.	24	<i>Number of dairy cows keepers on farms larger than 1 ha, 2010</i>
Kiaulių augintojų skaičius didesniuose nei 1 ha ūkiuose 2010 m.	25	<i>Number of pig breeders on farms larger than 1 ha, 2010</i>
Paukščių augintojų skaičius didesniuose nei 1 ha ūkiuose 2010 m.	26	<i>Number of poultry breeders on farms larger than 1 ha, 2010</i>
Galvijų skaičius 100-ui hektarų žemės ūkio naudmenų 2010 m.	27	<i>Number of cattle per 100 hectares of agricultural land, 2010</i>
Kiaulių skaičius 100-ui hektarų ariamos žemės 2010 m.	28	<i>Number of pigs per 100 hectares of arable land, 2010</i>
Sąlyginių gyvulių vienetų skaičius 2010 m.	29	<i>Number of livestock units, 2010</i>
Ūkių darbuotojų skaičius 100-ui hektarų žemės ūkio naudmenų 2010 m.	30	<i>Number of farm workers per 100 hectares of agricultural land, 2010</i>
Javų kombainai pagal grūdinių augalų plotą 2010 m.	31	<i>Grain combine harvesters by grain crop area, 2010</i>
Bulviasodės, bulviakasės ir bulvių kombainai pagal bulvių plotą 2010 m.	32	<i>Potato planters, harvesters and combine harvesters by potato area, 2010</i>

## STATISTINĖS LENTELĖS

## STATISTICAL TABLES

### 1. ŪKIAI, ŽEMĖ IR JOS NAUDOJIMAS

### 1. FARMS, LAND AND LAND USE

1.1. Ūkių skaičius ir jų naudojama žemė visuose ūkiuose 2010 m.

34 1.1. Number of farms and utilised land on all farms, 2010

1.2. Naudojamos žemės ūkio naudmenos visuose ūkiuose 2010 m.

38 1.2. Utilised agricultural land on all farms, 2010

1.3. Didesnių nei 1 ha ūkių skaičius ir jų naudojama žemė pagal ūkių kategorijas 2010 m.

42 1.3. Number of farms larger than 1 ha and their land area by farm category, 2010

1.4. Ūkių skaičius ir jų naudojama žemė visuose didesniuose nei 1 ha ūkiuose 2010 m.

44 1.4. Number of farms and utilised land on all farms larger than 1 ha, 2010

1.5. Ūkių skaičius ir jų naudojama žemė ūkininkų ir šeimos ūkiuose 2010 m.

46 1.5. Number of farms and utilised land on farmers' and family farms, 2010

1.6. Ūkių skaičius ir jų naudojama žemė žemės ūkio bendrovėse ir įmonėse 2010 m.

48 1.6. Number of farms and utilised land in agricultural companies and enterprises, 2010

1.7. Naudojama žemė visuose didesniuose nei 1 ha ūkiuose

50 1.7. Utilised land on all farms larger than 1 ha

1.8. Naudojama žemė ūkininkų ir šeimos ūkiuose

52 1.8. Utilised land on farmers' and family farms

1.9. Naudojama žemė žemės ūkio bendrovėse ir įmonėse

54 1.9. Utilised land in agricultural companies and enterprises

1.10. Ūkių vidutinis dydis pagal žemės ūkio naudmenas

56 1.10. Average size of farms by agricultural land

1.11. Žemės ūkio naudmenų naudojimas visuose didesniuose nei 1 ha ūkiuose

58 1.11. Use of agricultural land on all farms larger than 1 ha

1.12. Žemės ūkio naudmenų naudojimas ūkininkų ir šeimos ūkiuose

62 1.12. Use of agricultural land on farmers' and family farms

1.13. Žemės ūkio naudmenų naudojimas žemės ūkio bendrovėse ir įmonėse

66 1.13. Use of agricultural land in agricultural companies and enterprises

1.14. Didesnių nei 1 ha ūkių naudojamų žemės ūkio naudmenų skirstymas pagal nuosavybės formą

70 1.14. Utilised agricultural land of farms larger than 1 ha by form of ownership

1.15. Didesni nei 1 ha ūkiai pagal naudojamų žemės ūkio naudmenų plotą 2010 m.

72 1.15. Farms larger than 1 ha by area of utilised agricultural land, 2010

1.16. Didesni nei 1 ha ūkiai pagal valdytojų užimtumo statusą

76 1.16. Farms larger than 1 ha by status of the farm manager

1.17. Didesnių nei 1 ha ūkių pasiskirstymas pagal valdytojų profesinį pasirengimą žemės ūkio srityje

78 1.17. Farms larger than 1 ha by farm manager's professional background in agriculture

1.18. Didesnių nei 1 ha ūkių skaičius ir standartinė produkcija pagal ūkių ekonominio dydžio klases 2010 m.

80 1.18. Number of farms larger than 1 ha and standard gross margin by economic size of farms, 2010

1.19. Ūkininkavimo kryptys, naudojamos žemės ūkio naudmenos ir standartinė produkcija didesniuose nei 1 ha Alytaus apskrities ūkiuose 2010 m.	84	<i>1.19. Farms larger than 1 ha by type of farming, utilised agricultural land and standard output in Alytus county, 2010</i>
1.20. Ūkininkavimo kryptys, naudojamos žemės ūkio naudmenos ir standartinė produkcija didesniuose nei 1 ha Kauno apskrities ūkiuose 2010 m.	85	<i>1.20. Type of farming, utilised agricultural land and standard output by category of farms larger than 1 ha in Kaunas county, 2010</i>
1.21. Ūkininkavimo kryptys, naudojamos žemės ūkio naudmenos ir standartinė produkcija didesniuose nei 1 ha Klaipėdos apskrities ūkiuose 2010 m.	88	<i>1.21. Type of farming, utilised agricultural land and standard output by category of farms larger than 1 ha in Klaipėda county, 2010</i>
1.22. Ūkininkavimo kryptys, naudojamos žemės ūkio naudmenos ir standartinė produkcija didesniuose nei 1 ha Marijampolės apskrities ūkiuose 2010 m.	89	<i>1.22. Type of farming, utilised agricultural land and standard output by category of farms larger than 1 ha in Marijampolė county, 2010</i>
1.23. Ūkininkavimo kryptys, naudojamos žemės ūkio naudmenos ir standartinė produkcija didesniuose nei 1 ha Panevėžio apskrities ūkiuose 2010 m.	92	<i>1.23. Type of farming, utilised agricultural land and standard output by category of farms larger than 1 ha in Panevėžys county, 2010</i>
1.24. Ūkininkavimo kryptys, naudojamos žemės ūkio naudmenos ir standartinė produkcija didesniuose nei 1 ha Šiaulių apskrities ūkiuose 2010 m.	94	<i>1.24. Type of farming, utilised agricultural land and standard output by category of farms larger than 1 ha in Šiauliai county, 2010</i>
1.25. Ūkininkavimo kryptys, naudojamos žemės ūkio naudmenos ir standartinė produkcija didesniuose nei 1 ha Tauragės apskrities ūkiuose 2010 m.	96	<i>1.25. Type of farming, utilised agricultural land and standard output by category of farms larger than 1 ha in Tauragė county, 2010</i>
1.26. Ūkininkavimo kryptys, naudojamos žemės ūkio naudmenos ir standartinė produkcija didesniuose nei 1 ha Telšių apskrities ūkiuose 2010 m.	98	<i>1.26. Type of farming, utilised agricultural land and standard output by category of farms larger than 1 ha in Telšiai county, 2010</i>
1.27. Ūkininkavimo kryptys, naudojamos žemės ūkio naudmenos ir standartinė produkcija didesniuose nei 1 ha Utenos apskrities ūkiuose 2010 m.	99	<i>1.27. Type of farming, utilised agricultural land and standard output by category of farms larger than 1 ha in Utena county, 2010</i>
1.28. Ūkininkavimo kryptys, naudojamos žemės ūkio naudmenos ir standartinė produkcija didesniuose nei 1 ha Vilniaus apskrities ūkiuose 2010 m.	101	<i>1.28. Type of farming, utilised agricultural land and standard output by category of farms larger than 1 ha in Vilnius county, 2010</i>
<b>2. ŽEMĖS ŪKIO AUGALŲ PASĖLIAI</b>	<b>104</b>	<b>2. AGRICULTURAL CROP AREA</b>
2.1. Žemės ūkio augalų pasėliai visuose ūkiuose 2010 m.	104	<i>2.1. Agricultural crop area on all farms, 2010</i>
2.2. Žemės ūkio augalų pasėliai pagal ūkių kategorijas didesniuose nei 1 ha ūkiuose	108	<i>2.2. Agricultural crop area by farm category on farms larger than 1 ha</i>
2.3. Žemės ūkio augalų pasėliai didesniuose nei 1 ha ūkiuose	112	<i>2.3. Agricultural crop area on farms larger than 1 ha</i>

2.4. Žieminiai javai didesniuose nei 1 ha ūkiuose 2010 m.	120	2.4. Winter cereals on farms larger than 1 ha, 2010
2.5. Vasariniai javai didesniuose nei 1 ha ūkiuose 2010 m.	122	2.5. Spring cereals on farms larger than 1 ha, 2010
2.6. Ankštiniai augalai didesniuose nei 1 ha ūkiuose 2010 m.	126	2.6. Leguminous crops on farms larger than 1 ha, 2010
2.7. Didesnių nei 1 ha ūkių grupavimas pagal pasėlių plotą 2010 m.	128	2.7. Farms larger than 1 ha by crop area, 2010
2.8. Žemės ūkio augalų pasėliai įvairaus dydžio didesniuose nei 1 ha ūkiuose 2010 m.	132	2.8. Agricultural crop area on farms larger than 1 ha of different size, 2010
2.9. Didesnių nei 1 ha ūkių grupavimas pagal javų plotą 2010 m.	136	2.9. Farms larger than 1 ha by area of cereals, 2010
2.10. Didesnių nei 1 ha ūkių grupavimas pagal žieminių javų plotą 2010 m.	140	2.10. Farms larger than 1 ha by area of winter cereals, 2010
2.11. Didesnių nei 1 ha ūkių grupavimas pagal vasarinių javų plotą 2010 m.	144	2.11. Farms larger than 1 ha by area of spring cereals, 2010
2.12. Didesnių nei 1 ha ūkių grupavimas pagal ankštinių augalų plotą 2010 m.	148	2.12. Farms larger than 1 ha by area of leguminous crops, 2010
2.13. Didesnių nei 1 ha ūkių grupavimas pagal rapsų plotą 2010 m.	150	2.13. Farms larger than 1 ha by area of rape, 2010
2.14. Didesnių nei 1 ha ūkių grupavimas pagal bulvių plotą 2010 m.	152	2.14. Farms larger than 1 ha by area of potatoes, 2010
<b>3. ŪKINIAI GYVŪNAI</b>	<b>154</b>	<b>3. FARM ANIMALS</b>
3.1. Galvijų skaičius visuose ūkiuose 2010 m.	154	3.1. Number of cattle on all farms, 2010
3.2. Kiaulių skaičius visuose ūkiuose 2010 m.	156	3.2. Number of pigs on all farms, 2010
3.3. Paukščių skaičius visuose ūkiuose 2010 m.	158	3.3. Number of poultry on all farms, 2010
3.4. Ūkinių gyvūnų skaičius didesniuose nei 1 ha ūkiuose	160	3.4. Number of farm animals on farms larger than 1 ha
3.5. Galvijų skaičius didesniuose nei 1 ha ūkiuose 2010 m.	168	3.5. Number of cattle on farms larger than 1 ha, 2010
3.6. Didesnių nei 1 ha ūkių grupavimas pagal laikomų galvijų skaičių 2010 m.	170	3.6. Farms larger than 1 ha by number of cattle, 2010
3.7. Galvijų skaičius įvairaus dydžio didesniuose nei 1 ha ūkiuose 2010 m.	174	3.7. Number of cattle on farms larger than 1 ha by area of utilised agricultural land, 2010
3.8. Didesnių nei 1 ha ūkių grupavimas pagal laikomų melžiamų karvių skaičių 2010 m.	178	3.8. Farms larger than 1 ha by number of dairy cows, 2010
3.9. Melžiamų karvių skaičius įvairaus dydžio didesniuose nei 1 ha ūkiuose 2010 m.	182	3.9. Number of dairy cows on farms larger than 1 ha by area of utilised agricultural land, 2010

3.10. Kiaulių skaičius didesniuose nei 1 ha ūkiuose 2010 m.	186	<i>3.10. Number of pigs on farms larger than 1 ha, 2010</i>
3.11. Didesnių nei 1 ha ūkių grupavimas pagal laikomų kiaulių skaičių 2010 m.	188	<i>3.11. Farms larger than 1 ha by number of pigs, 2010</i>
3.12. Kiaulių skaičius įvairaus dydžio didesniuose nei 1 ha ūkiuose 2010 m.	190	<i>3.12. Number of pigs on farms larger than 1 ha by area of utilised agricultural land, 2010</i>
3.13. Didesnių nei 1 ha ūkių grupavimas pagal laikomų avių skaičių 2010 m.	194	<i>3.13. Farms larger than 1 ha by number of sheep, 2010</i>
3.14. Paukščių skaičius didesniuose nei 1 ha ūkiuose 2010 m.	196	<i>3.14. Number of poultry on farms larger than 1 ha, 2010</i>
3.15. Didesnių nei 1 ha ūkių grupavimas pagal laikomų paukščių skaičių 2010 m.	200	<i>3.15. Farms larger than 1 ha by number of poultry, 2010</i>
3.16. Paukščių skaičius įvairaus dydžio didesniuose nei 1 ha ūkiuose 2010 m.	204	<i>3.16. Number of poultry on farms larger than 1 ha by area of utilised agricultural land, 2010</i>
<b>4. DARBAS ŽEMĖS ŪKYJE</b>	<b>208</b>	<b>4. WORK IN AGRICULTURE</b>
4.1. Ūkių darbuotojų skaičius pagal ūkių kategorijas 2010 m.	208	<i>4.1. Number of farm workers by farm category, 2010</i>
4.2. Ūkių darbuotojai pagal lytį	210	<i>4.2. Farm workers by sex</i>
4.3. Ūkių darbuotojai pagal ūkių kategorijas ir užimtumo statusą 2010 m.	212	<i>4.3. Number of farm workers by farm category and employment status, 2010</i>
4.4. Ūkių darbuotojai pagal užimtumo statusą	214	<i>4.4. Number of farm workers by employment status</i>
4.5. Ūkių darbuotojai pagal dirbtą darbo laiką visuose didesniuose nei 1 ha ūkiuose 2010 m.	216	<i>4.5. Workers on all farms larger than 1 ha by working time and time worked, 2010</i>
4.6. Ūkininkaujantys asmenys ir jų šeimos nariai pagal lytį ir amžių 2010 m.	218	<i>4.6. Farm holders and their family members by sex and age, 2010</i>
4.7. Sąlyginių darbuotojų skaičius visuose didesniuose nei 1 ha ūkiuose	222	<i>4.7. Number of persons employed in terms of annual work units (AWU) in all farms larger than 1 ha</i>
4.8. Sąlyginių darbuotojų skaičius ūkininkų ir šeimos ūkiuose	224	<i>4.8. Number of persons employed in terms of annual work units (AWU) on farmers' and family farms</i>
4.9. Sąlyginių darbuotojų skaičius žemės ūkio bendrovėse ir įmonėse	226	<i>4.9. Number of persons employed in terms of annual work units (AWU) in agricultural companies and enterprises</i>
<b>5. ŽEMĖS ŪKIO TECHNIKA IR PASTATAI</b>	<b>228</b>	<b>5. AGRICULTURAL MACHINERY AND FARM BUILDINGS</b>
5.1. Traktorių skaičius 2010 m.	228	<i>5.1. Number of tractors, 2010</i>
5.2. Pagrindinės žemės ūkio mašinos ir įrenginiai 2010 m.	230	<i>5.2. The main agricultural machines and equipment, 2010</i>

5.3. Žemės ūkio mašinų ir įrenginių skaičius	234	<i>5.3. Number of agricultural machines and equipment</i>
5.4. Javų kombainai pagal grūdinių augalų plotą 2010 m.	238	<i>5.4. Number of grain combine harvesters by grain crop area, 2010</i>
5.5. Bulviasodės, bulviakasės ir bulvių kombainai pagal bulvių plotą 2010 m.	242	<i>5.5. Potato planters, harvesters and combine harvesters by potato area, 2010</i>
5.6. Specializuoti pastatai gyvuliams laikyti 2010 m.	244	<i>5.6. Specialised buildings for keeping livestock, 2010</i>
5.7. Sandėliai 2010 m.	248	<i>5.7. Warehouses, 2010</i>
5.8. Saugyklos 2010 m.	252	<i>5.8. Storage warehouses, 2010</i>
5.9. Pastatai galvijams, kiaulėms ir arkliams laikyti	254	<i>5.9. Buildings for keeping cattle, pigs and horses</i>
5.10. Grūdų, mineralinių trąšų ir pesticidų sandėliai	258	<i>5.10. Warehouses for grain, mineral fertilisers and pesticides</i>
5.11. Daržovių ir vaisių saugyklos	260	<i>5.11. Warehouses for vegetables and fruits</i>
<b>6. ŽEMĖS ŪKIO GAMYBOS METODAI</b>	<b>262</b>	<b>6. AGRICULTURAL PRODUCTION METHODS</b>
6.1. Žemės dirbimo metodai 2010 m.	262	<i>6.1. Tillage methods, 2010</i>
6.2. Dirvožemio danga žiemą 2010 m.	264	<i>6.2. Soil cover in winter, 2010</i>
6.3. Ūkių, taikančių sėjomainą, skaičius 2010 m.	266	<i>6.3. Farms applying crop rotation, 2010</i>
6.4. Ganomų gyvulių skaičius, ganymo trukmė, ganyklų plotai 2010 m.	268	<i>6.4. Number of grazed livestock, grazing time, pasture area, 2010</i>
6.5. Galvijų laikymo sistemos 2010 m.	272	<i>6.5. Keeping systems for livestock, 2010</i>
6.6. Kiaulių laikymo sistemos 2010 m.	274	<i>6.6. Keeping systems for pigs, 2010</i>
6.7. Vištų dedeklių laikymo sistemos 2010 m.	276	<i>6.7. Keeping systems for laying hens, 2010</i>
<b>SAVOKOS, APIBRĖŽIMAI, METODINIAI PAAIŠKINIMAI</b>	<b>278</b>	<b>CONCEPTS, DEFINITIONS, METHODOLOGICAL EXPLANATIONS</b>



## IVADAS

**Iš istorijos.** Visuotinis žemės ūkio surašymas – valstybės mastu vykdomas visų ūkių, auginančių žemės ūkio augalus ir laikančių ūkinius gyvūnus, ištisinis statistinis tyrimas, apimantis duomenų rinkimo, jų apdorojimo, suvestinės informacijos rengimo ir skelbimo procesus.

Pirmasis visuotinis žemės ūkio surašymas Lietuvoje atliktas 1930 m.

Sovietiniais metais duomenis apie žemės ūkio augalų pasėlius, sodus ir uogynus, gyvulių ir paukščių skaičių, traktorius ir kitas žemės ūkio mašinas bei ūkinius pastatus teikdavo kolūkiai ir tarybiniai ūkiai, o gyventojų pasodybinių sklypų duomenys buvo skaičiuojami taikant imčių metodus arba remiantis administraciniais dokumentais (apylinkių vykdomųjų komitetų ūkio knygomis). Kas 5 metus būdavo atliekami gyvulių surašymai, kas 10 metų – žemės ūkio augalų pasėlių, sodų ir uogynų surašymai. Duomenys buvo skelbiami Centrinės statistikos valdybos leidžiamame leidinyje „Žemės ūkis“ ir statistikos metraščiuose.

Antrasis, jau nepriklausomos Lietuvos, žemės ūkio surašymas vyko 2003 m. birželio 2–30 d. (toliau – 2003 m. surašymas). Jo metu buvo apklausiami privačios žemės savininkai ir žemės ūkio veiklos subjektai. 2003 m. surašymas buvo rengiamas siekiant nustatyti Lietuvos Respublikos ūkininkaujančių asmenų skaičių, jų pasiskirstymą pagal ūkių kategorijas administraciniuose teritorijos vienetuose, gauti duomenis apie ūkininkavimo tikslus, ūkyje naudojamą žemę, žemės ūkio augalų pasėlius, sodus ir uogynus, žemės ūkio techniką, ūkinius pastatus, ne žemės ūkio veiklą, taip pat siekiant sužinoti užimtųjų skaičių ir jų darbo trukmę.

Trečiasis visuotinis žemės ūkio surašymas vyko 2010 m. gegužės–rugsėjo mėn., Lietuvai jau tapus Europos Sąjungos (toliau – ES) nare. Lietuvos Respublikos 2010 metų visuotinis žemės ūkio surašymas (toliau – 2010 m. surašymas) buvo atliekamas siekiant užfiksuoti žemės ūkyje vykstančius pokyčius, sužinoti, kiek Lietuvoje yra žemės ūkio produktų gamintojų, gauti tikslus statistinius duomenis, reikalingus šalies žemės ūkio raidai analizuoti, žemės ūkio plėtros galimybėms numatyti, ES skiriamos paramos efektyvumui ir jos poreikiui ateityje įvertinti.

## FOREWORD

**Historical facts.** A general agricultural census is a country-wide exhaustive statistical survey on all farms growing agricultural crops and keeping farm animals, including the process of data collection, processing, preparation and publication of summary information.

The first general agricultural census in Lithuania was conducted in 1930.

During the Soviet period, data on agricultural crop area, gardens and berry fields, the number of livestock and poultry, tractors and other agricultural machinery and buildings were provided by kolkhozes and sovkhoses, while data on the agricultural parcels of inhabitants were obtained using sampling methods or administrative documents (agricultural record books of district executive committees). Livestock censuses were conducted periodically – every five years, censuses on agricultural crop area, gardens and berry fields – every ten years. Data were provided in the publication Agriculture and statistical yearbooks published by the Central Statistics Board.

The second agricultural census in Independent Lithuania was conducted on 2–30 June 2003 (hereinafter referred to as “2003 Census”). Private land owners and agricultural entities were interviewed. The 2003 Census was prepared in order to estimate the number of farmers and their distribution by category in regional administrative units, to receive data on farming purposes, land used, agricultural crop area, gardens and berry fields, agricultural equipment, buildings, non-agricultural activity, and to find out the number of persons employed and duration of their employment.

The third agricultural census was carried out on May–September 2010, after Lithuania’s accession to the European Union. The 2010 Agricultural Census of the Republic of Lithuania (hereinafter referred to as “2010 Census”) was carried out for the following purposes: to record changes taking place in agriculture; to find out the number of agricultural producers in Lithuania; to obtain accurate statistical data needed for the analysis of the development of agriculture in Lithuania; to predict the opportunities for agricultural development; to assess the efficiency of and future need for the EU support.

Žemės ūkio surašymas atliekamas ne tik Lietuvoje. Visos ES šalys, vykdydamos ES teisės aktų reikalavimus, 2010 m. atliko tokius surašymus. Visose šalyse vienu metu žemės ūkio surašymas atliekamas siekiant turėti palyginamą statistinę informaciją, leidžiančią analizuoti žemės ūkio būklę ir įvertinti žemės

**Teisinė bazė.** Lietuvos statistikos departamentas 2010 m. surašymą atliko vadovaudamasis nacionaliniais teisės aktais ir ES reglamentais.

Nacionaliniai teisės aktai:

- Lietuvos Respublikos statistikos įstatymas (Žin., 1993, Nr. 54-1048; 1999, Nr. 114-3299), kurio 8.4 straipsnyje nustatyta, kad Lietuvos statistikos departamentas turi teisę įstatymų arba Vyriausybės nustatyta tvarka organizuoti ir atlikti visuotinius surašymus, o 15.1 ir 15.2 straipsniuose – kad statistikos įstaigų surinkti statistiniai duomenys gali būti naudojami tik statistinei informacijai rengti ir yra konfidencialūs.

- Lietuvos Respublikos Vyriausybės 2009 m. gegužės 27 d. nutarimas Nr. 516 „Dėl Lietuvos Respublikos 2010 metų visuotinio žemės ūkio surašymo“ (Žin., 2009, Nr. 67-2700), kuriame:

1. Numatoma, kad 2010 m. surašymas atliekamas 2010 m. gegužės–rugsėjo mėn., apklausiant žemės ūkio veiklos subjektus ir kitus žemės naudotojus.

2. Lietuvos statistikos departamentui pavedama organizuoti ir atlikti 2010 m. surašymą, apdoroti ir pateikti ES statistikos tarnybai (toliau – Eurostatas) surinktus statistinius duomenis, paskelbti 2010 m. surašymo rezultatus.

3. Patvirtinamas Gyventojų pasitelkimo surašymo darbams ir jų darbo apmokėjimo tvarkos aprašas.

4. Žemės ūkio veiklos subjektai ir kiti žemės naudotojai įpareigojami per 2010 m. surašymą teikti statistinius duomenis Lietuvos statistikos departamentui.

5. Nutariama sudaryti Lietuvos Respublikos 2010 metų visuotinio žemės ūkio surašymo komisiją.

- Statistikos departamento prie Lietuvos Respublikos Vyriausybės generalinio direktoriaus 2008 m. sausio 28 d. įsakymas Nr. DJ-32 „Dėl 2010 m. visuotinio žemės ūkio surašymo darbų plano patvirtinimo“, kuriame išdėstyti visi 2010 m. surašymo darbai 2008–2012 m.

*Agricultural censuses have been carried out not only in Lithuania: all the EU member states, in pursuance of the requirements of the EU legislation, carried out such censuses in 2010. The census is carried out simultaneously in all the countries in order to obtain comparable statistical information enabling the analysis of the state of agriculture at the EU level and the estimation of the implementation of agricultural policy.*

**Legal basis.** Statistics Lithuania carried out the 2010 Agricultural Census following the national legislation and the EU regulations.

National legal acts:

- Law on Statistics of the Republic of Lithuania (Official Gazette, 1993, No 54-1048; 1999, No 114-3299), Article 8.4, provides that Statistics Lithuania is entitled to organise or carry out general censuses in accordance with the procedure set forth by laws or the Government, while articles 15.1 and 15.2 of the law provide that statistical data collected by statistical institutions may be used solely for the production of statistical information and are confidential.

- Resolution of the Government of the Republic of Lithuania No 516 of 27 May 2009 on the 2010 Agricultural Census of the Republic of Lithuania (Official Gazette, 2009, No 67-2700). The main provisions thereof are as follows:

1. It is established that the 2010 Census shall be conducted in May–September 2010 by interviewing agricultural entities and other land users.

2. Statistics Lithuania is delegated to organise and conduct the Census, to process and submit to the Statistical Office of the European Union (Eurostat) the statistical data collected and to publish the Census results.

3. The description of procedures for the involvement of the population in the Census works and their remuneration is approved.

4. Agricultural entities and other land users are obliged to provide statistical data for Statistics Lithuania during the Census.

5. It is decided to establish the Commission for the 2010 Agricultural Census of the Republic of Lithuania.

- Order No DJ-32 of 28 January 2008 of the Director General of Statistics Lithuania on the approval of the work plan for the 2010 Agricultural Census, containing all the 2010 Census works for 2008–2012.

- Statistikos departamento prie Lietuvos Respublikos Vyriausybės generalinio direktoriaus 2008 m. rugpjūčio 21 d. įsakymas Nr. DJ-163 „Dėl 2010 m. visuotinio žemės ūkio surašymo organizacinės metodologinės darbo grupės sudarymo“, kuriuo vadovaujantis sudaryta organizacinė metodologinė darbo grupė, sprendusi metodinius ir organizacinius su 2010 m. surašymu susijusius klausimus.

- Statistikos departamento prie Lietuvos Respublikos Vyriausybės generalinio direktoriaus 2009 m. liepos 22 d. įsakymas Nr. DJ-174 „Dėl personalinės Lietuvos Respublikos 2010 metų visuotinio žemės ūkio surašymo komisijos sudėties patvirtinimo“ (Žin., 2009, Nr. 89-3825), kuriuo patvirtinta personalinė 2010 m. surašymo komisijos sudėtis.

- Statistikos departamento generalinio direktoriaus 2010 m. sausio 28 d. įsakymas Nr. DJ-36 „Dėl Lietuvos Respublikos 2010 metų visuotinio žemės ūkio surašymo vienkartinio lapo VŽŪS-2010 formos patvirtinimo“ (Žin., 2010, Nr. 17-817), kuriuo patvirtinta 2010 m. surašymo lapo forma ir paaiškinimai jai pildyti.

ES reglamentai:

- 2008 m. lapkričio 19 d. Europos Parlamento ir Tarybos reglamentas (EB) Nr. 1166/2008 dėl ūkių struktūros tyrimų bei žemės ūkio gamybos metodų tyrimo, panaikinantį Tarybos reglamentą (EEB) Nr. 571/88 (OL 2008 L 321, p. 14), kurio 6 straipsnyje nurodyta, kad 2010 m. ūkių struktūros tyrimas atliekamas surašymo būdu.

- 2009 m. lapkričio 30 d. Komisijos reglamentas (EB) Nr. 1200/2009, kuriuo įgyvendinamos Europos Parlamento ir Tarybos reglamento (EB) Nr. 1166/2008 dėl ūkių struktūros tyrimų ir žemės ūkio gamybos metodų tyrimo nuostatos, susijusios su gyvulių vieneto koeficientais ir rodiklių apibrėžtimis (OL 2009 L 329, p. 1), bei pateikiami 2010 m. surašymo rodiklių apibrėžimai.

**2010 m. surašymo eiga.** Lietuvos statistikos departamentas, siekdamas kuo geriau pasirengti 2010 m. surašymui, 2009 m. gegužės–birželio mėn. Kauno rajono Garliavos apylinkių seniūnijoje atliko bandomąjį žemės ūkio surašymą (toliau – bandomasis surašymas).

Bandomojo surašymo tikslas – patikrinti 2010 m. surašymo organizacines ir metodines nuostatas, patikslinti surašymo lapo klausimų formuluotes, testuoti surašymo lapo duomenų įvedimo loginės ir aritmetinės kontrolės sąlygas.

- *Order No DJ-163 of 21 August 2008 of the Director General of Statistics Lithuania on the formation of an organisational methodological working group for the 2010 Agricultural Census. According to this order, a task force was established for tackling the methodological and organisational issues arising during the preparation for the Census and the implementation thereof.*

- *Order No 174 of the Director General of Statistics Lithuania of 22 July 2009 on the approval of the composition of the Commission for the 2010 Agricultural Census of the Republic of Lithuania (Official Gazette, 2009, No 89-3825).*

- *Order No 36 of the Director General of Statistics Lithuania of 28 January 2010 on the approval of a one-off questionnaire for the 2010 Agricultural Census of the Republic of Lithuania VŽŪS-2010 (Official Gazette, 2010, No 17-817), approving the Census questionnaire and instructions on how to fill it in.*

*The EU regulations:*

- *Regulation (EC) No 1166/2008 of 19 November 2008 on farm structure surveys and the survey on agricultural production methods and repealing Council Regulation (EEC) No 571/88 (OJ L 321, 2008, p. 14), Article 6, provides that the farm structure survey in 2010 shall be carried out in the form of a census.*

- *Commission Regulation (EC) No 1200/2009 of 30 November 2009 implementing Regulation (EC) No 1166/2008 of the European Parliament and of the Council on farm structure surveys and the survey on agricultural production methods, as regards livestock unit coefficients and definitions of the characteristics (OJ L 329, 2009, p. 1), provides definitions of the Census indicators.*

**Course of the 2010 Census.** In May–June 2009, in order to get better prepared for the 2010 Census, Statistics Lithuania organised a pilot agricultural census (hereinafter referred to as “pilot census”) in Garliava, Kaunas district.

*The main objective of the pilot census was to check the organisational and methodical aspects of the 2010 Census, to clarify the wording of questions in the Census questionnaire, to test logical and arithmetical data entry controls, to check the feasibility of the Census organisation modality.*

Įvertinus bandomojo surašymo patirtį, buvo parengtas Lietuvos Respublikos 2010 metų visuotinio žemės ūkio surašymo lapas (toliau – 2010 m. surašymo lapas). Jame pateikti klausimai apie ūkių naudojamus žemės (nuosavos ir nuomojamos) plotus, žemės pasiskirstymą pagal naudmenas, sodų ir uogynų rūšis ir plotus, žemės ūkio augalų pasėlių rūšis ir plotus, laikomų ūkinių gyvūnų rūšis ir skaičių, naudojamą žemės ūkio techniką, ūkinių pastatų plotą (arba talpą), ūkyje dirbandčius šeimos narius (amžių, profesinį pasirengimą žemės ūkio srityje, vidutinį per dieną ūkyje dirbtų valandų skaičių, dirbamą kitą mokamą darbą), nuolatinių samdomųjų darbuotojų skaičių (jų dirbtą laiką, dirbamą kitą mokamą darbą), laikinų samdomųjų darbuotojų dirbtų dienų skaičių, žemės ūkio gamybos metodus, kitą (ne žemės ūkio) veiklą.

2010 m. surašymo darbuotojus pagal Lietuvos Respublikos Vyriausybės 2009 m. gegužės 27 d. nutarimu Nr. 516 „Dėl Lietuvos Respublikos 2010 metų visuotinio žemės ūkio surašymo“ patvirtintą Gyventojų pasitelkimo Lietuvos Respublikos 2010 metų visuotinio žemės ūkio surašymo darbams ir jų darbo apmokėjimo tvarkos aprašą pasitelkė Lietuvos statistikos departamentas ir teritorinės statistikos įstaigos.

2010 m. surašymas prasidėjo gegužės 3 d. Ūkių apklausa truko 4 mėn. Apklausti ūkininkų ir šeimos ūkiai bei žemės ūkio bendrovės ir įmonės, auginančios žemės ūkio augalus ar laikančios ūkinius gyvūnus. Buvo įrašomi birželio 1 d. statistiniai duomenys, išskyrus ūkių darbuotojų skaičiaus ir žemės ūkio gamybos metodų rodiklius (tiriamasis laikotarpis – 12 mėn. iki surašymo metų birželio 1 d.).

Per 2010 m. surašymą kiekvienoje seniūnijoje, kurioje buvo priimamos paraiškos paramai tiesioginėmis išmokomis bei paramai už deklaruotus plotus gauti, dirbo surašinėtojai, kurie apklausė atvykusius į seniūnijas ūkininkaujančius asmenis ir prašė pateikti 2010 m. surašymui reikalingus statistinius duomenis. Į seniūnijas buvo kviečiami atvykti ne tik pasėlius deklaruojantys ūkininkaujantys asmenys, bet ir tie, kurie jų nedeklaruoja, bet dirba žemę ir (ar) laiko gyvulius, paukščius ar bites.

2010 m. surašymo duomenis buvo galima pateikti internetu. Ūkininkų ir šeimos ūkiai savo ūkio duomenis galėjo pateikti nuo 2010 m. gegužės mėn. 3 d. iki birželio mėn. 30 d. Lietuvos statistikos departamento interneto svetainėje, kur buvo įdėta nuoroda į Visuotinio žemės ūkio surašymo duomenų elektroninio surinkimo sistemą. Žemės ūkio bendrovės ir įmonės taip pat galėjo perduoti duomenis internetu per Lietuvos statistikos departamento statistinių ataskaitų elektroninio surinkimo sistemą nuo 2010 m. gegužės mėn. 3 d. iki rugpjūčio mėn. 31 d.

*Based on the experience from the pilot census, the 2010 Agricultural Census of the Republic of Lithuania questionnaire (hereinafter referred to as “2010 Census questionnaire”) was prepared. The questionnaire contained questions about the area of agricultural land used by farms (whether their own or leased), areas under gardens and berry fields, agricultural crops and their areas, the species and number of the farm animals kept, the agricultural machinery and equipment used, the area (capacity) of farm buildings, family members working on a farm (their age, professional background in agriculture, the average daily number of hours worked on a farm, other paid work done), the number of permanently hired workers, their time worked, other paid work done, the number of days worked by temporarily hired workers, agricultural production methods, another (non-agricultural) activity.*

*The 2010 Census workers were involved by Statistics Lithuania and regional statistical offices under the description of procedures for the involvement of the population in the Census works and their remuneration, approved by Resolution of the Government of the Republic of Lithuania No 516 of 27 May 2009 on the 2010 Agricultural Census of the Republic of Lithuania.*

*The Census started on 3 May 2010 and lasted four months. During the Census, farmers' and family farms, agricultural companies and enterprises growing agricultural crops or keeping farm animals were surveyed. Statistical data as of 1 June were recorded, except for the indicators of the number of farm workers and agricultural production methods (survey period – 12 months prior to the 1<sup>st</sup> June of the year of the Census).*

*During the 2010 Census, in each ward office where applications for support in the form of direct payments and support for declared crop area were accepted, enumerators were working, who interviewed the farmers that came to the ward offices and asked them to submit statistical data required for the 2010 Census. Not only farmers declaring crop areas but also those not declaring them but cultivating land and/or keeping livestock, poultry or bees were invited to come to ward offices.*

*From 3 May to 30 June 2010, the 2010 Census data could be submitted through the Internet. Farmers' and family farms could submit their farms' data through the website of Statistics Lithuania, containing a link to the Census electronic data collection system. Agricultural companies and enterprises could transmit data via the Internet, through the electronic statistical report collection system of Statistics Lithuania from 3 May to 31 August 2010.*

Surašinėtojai lankė tik tuos ūkius, kurie nebuvo surašyti seniūnijose ir nepateikė statistinių duomenų internetu.

Atliekant 2010 m. surašymą buvo siekiama ne vien įvykdyti ES teisės aktų reikalavimus, bet ir patenkinti Lietuvos vartotojų poreikius. Todėl buvo renkama daugiau rodiklių nei reikalauja ES teisės aktai, apklausta daugiau ūkių. Siekiant atskirti ūkius, kuriuos įpareigoja apklausti ES teisės aktai, nuo tų ūkių, kurių duomenys bus naudojami tik nacionalinėms reikmėms, buvo sudarytos **dvi ūkių grupės**:

**1. Ūkiai, žemės valdoje turintys vieną ir daugiau hektarų naudojamų žemės ūkio naudmenų arba turintys mažiau kaip vieną hektarą naudojamų žemės ūkio naudmenų, jei žemės ūkio pardavimo pajamos per metus sudaro ne mažiau kaip 5000 litų (toliau – didesni nei 1 ha ūkiai).** Šie ūkiai pateikė statistinius duomenis apie naudojamus žemės plotus, laikomus ūkinius gyvūnus, ūkyje dirbančius šeimos narius ir samdomuosius darbuotojus, naudojamą žemės ūkio techniką ir pastatus, žemės ūkio gamybos metodus, kitą, ne žemės ūkio, veiklą. Šių ūkių statistiniai duomenys pagal ES teisės aktų reikalavimus perduoti Eurostatui.

**2. Ūkiai, žemės valdoje turintys mažiau nei vieną hektarą naudojamų žemės ūkio naudmenų, kurių pajamos iš žemės ūkio veiklos per metus nesiekia 5000 litų (toliau – mažesni nei 1 ha ūkiai).** Šie ūkiai turėjo pateikti tik pagrindinius duomenis – apie žemę ir ūkinius gyvūnus. Jų statistiniai duomenys naudojami tik nacionalinėms reikmėms ir Eurostatui neperduodami.

Statistiniai duomenys iš sodų bendrijų nebuvo renkami.

**Rezultatų skelbimas.** 2010 m. surašymo duomenys skelbiami suvestinėse pagal apskritis, savivaldybes ir seniūnijas. Šiame leidinyje pateikiami rezultatai apskričių ir savivaldybių lygiu.

2010 m. surašymo rezultatai pateikiami pagal 10 apskričių ir 51 savivaldybę. Miestų savivaldybių ūkiai, kurių teritorijose yra vos po keletą, buvo įskaityti į gretimų rajonų savivaldybių teritorijas: Alytaus miesto savivaldybė – į Alytaus rajono, Kauno miesto – į Kauno rajono savivaldybę, Klaipėdos miesto ir Neringos savivaldybės – į Klaipėdos rajono savivaldybę, Palangos miesto – į Kretingos rajono savivaldybę, Panevėžio miesto – į Panevėžio rajono, Šiaulių miesto – į Šiaulių rajono, Visagino – į Ignalinos rajono, Vilniaus miesto savivaldybė – į Vilniaus rajono savivaldybę.

*Enumerators were visiting only those farms which had not been enumerated in ward offices or had not submitted statistical data through the Internet.*

*In the process of carrying out the 2010 Census, efforts were made to satisfy the needs of Lithuanian statistical data users and fulfil the requirements of the EU legislation. Therefore, more indicators were collected than it is required under the EU legislation, more farms were interviewed. To distinguish between the farms which had to be surveyed under the EU legislation and those whose data would be used only for national purposes, **two farm groups** were formed:*

**1. Farms with the utilised agricultural area of one or more hectares or those with the utilised agricultural area of less than one hectare and annual agricultural income of no less than LTL 5000 (hereinafter referred to as “farms larger than 1 ha”).** These farms submitted statistical data on the agricultural land area used, farm animals kept, agricultural machinery and equipment used, farm buildings, family members and farm workers working on a farm, agricultural production methods, and other (non-agricultural) activities. According to the requirements of the EU legislation, statistical data on these farms were delivered to Eurostat.

**2. Farms with the utilised agricultural area of less than one hectare and annual agricultural income of less than 5000 LTL (hereinafter referred to as “farms smaller than 1 ha”).** These farms submitted only the main data on land and farm animals. Statistical data on these farms are used only for national needs and will not be delivered to Eurostat.

*Statistical data were not collected from horticultural societies.*

**Publication of the 2010 Census results.** Summary 2010 Census data are published by county, municipality and ward. This publication presents the 2010 Census results by county and municipality.

*The results of the 2010 Census are provided in a breakdown by 10 counties and 51 municipalities. Those few farms situated within the territory of a city/town municipality were included in the territory of the adjacent district municipality: those located within the territory of Alytus town municipality – in the territory of Alytus district municipality, Kaunas city municipality – Kaunas district municipality, Klaipėda city and Neringa municipalities – Klaipėda district municipality, Palanga town municipality – Kretinga district municipality, Panevėžys town municipality – Panevėžys district municipality, Šiauliai town municipality – Šiauliai district municipality, Visaginas municipality – Ignalina district municipality, Vilnius city municipality – Vilnius district municipality*

**Ūkio žemės plotai ir / ar ūkiniai gyvūnai gali būti vienoje arba keliuose skirtingose savivaldybėse. Jų skaičius nustatomas ir skelbiamas toje savivaldybėje, kurioje yra ūkio centras.** Ūkio centru laikoma vieta, kurioje pagaminama visa ūkio žemės ūkio produkcija arba didžioji jos dalis. Ūkio centro adresą ūkiai nurodė pildydami 2010 m. žemės ūkio surašymo lapą.

Apdorojant 2010 m. surašymo rezultatus, ūkiai buvo sugrupuoti pagal naudojamos žemės ir pasėlių plotus, įvairių rūšių gyvulių skaičių. Tai leido įvertinti ūkių gamybos koncentraciją ir specializaciją, gamybos galimybes, standartinę produkciją. Parengti duomenys apie naudojamų pastatų plotą, žemės ūkio techniką, taikomus žemės ūkio gamybos metodus. Nustatytas asmenų, dirbusių ūkio darbus, skaičius, jų pasiskirstymas pagal lytį, amžių ir dirbtą laiką. Taip pat surinkti duomenys apie ūkių vykdomą kitą (ne žemės ūkio) veiklą.

Vienas iš 2010 m. surašymo tikslų – remiantis gautais statistiniais duomenimis analizuoti Lietuvos žemės ūkio raidą, nustatyti pokyčius, įvykusius Lietuvos žemės ūkyje įstojus į ES. 2010 m. surašymo duomenys šiame leidinyje lyginami su 2003 m. surašymo duomenimis. Lyginami tik didesnių nei 1 ha ūkių duomenys.

Pritaikius statistikos duomenų apdorojimo technologiją, sudaryta 2010 m. surašymo duomenų bazė, parengtos lentelės, grafikai, žemėlapiai ir kt. Išsamesnė informacija teikiama pagal vartotojų užklausas.

Skelbiant 2010 m. surašymo rezultatus visiškai užtikrinami duomenų konfidencialumo reikalavimai.

**Plots of land and/or farm animals of a farm may be located in one or several different municipalities. All of them are summed up and their number is published in the municipality where the farm centre is located.** A farm centre is a place where all or the major part of the farm's agricultural production is produced. Farms indicated the address of the farm centre when filling in the 2010 Census questionnaire.

In the course of processing the 2010 Census data, farms were grouped by the area of land used and crops and the number of animals of certain species kept. It enabled the assessment of the concentration of farm production and their specialisation, production opportunities, standard production. Information about the total area of buildings used on farms, agricultural machinery and equipment, agricultural production methods used was produced. The total number of persons doing agricultural work, their breakdown by sex, age and time worked was determined. Moreover, data on other (non-agricultural) activities carried out by farms were collected.

One of the objectives of the 2010 Census was to obtain accurate statistical data required for the analysis of the development of agriculture in Lithuania and the assessment of the changes that took place in agriculture after Lithuania's accession to the EU. In this publication, the results of the 2010 Census are compared with the 2003 Agricultural Census results. Only data on farms larger than 1 ha are compared.

The statistical data processing technology applied enabled the formation of the 2010 Census database, tables, groupings including multidimensional ones, graphs, maps, etc. More detailed information is prepared upon user request.

When publishing the 2010 Census results, data confidentiality requirements have been met.

# **ŽEMĖLAPIAI**

## ***MAPS***





# Didesnių nei 1 ha ūkių skaičius ir vidutinis jų dydis 2010 m.\*

Number of farms larger than 1 ha and their average size, 2010\*



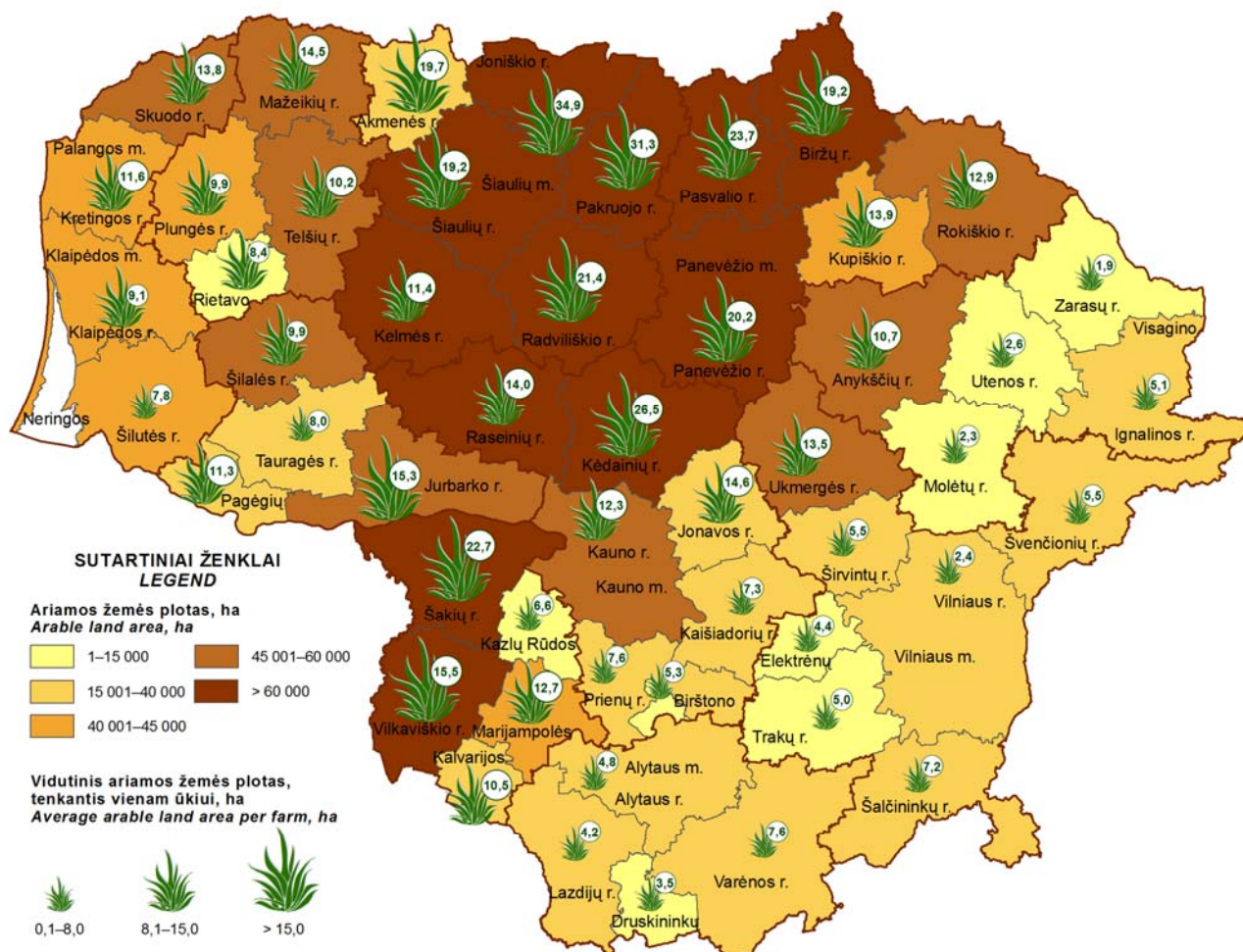
© Lietuvos statistikos departamentas Lietuvos Respublikos teritorijos M1:250 000 georeferencinių duomenų bazė GDB250LT  
© Nacionalinė žemės tarnyba prie ŽŪM, 2007

\* Ūkiai sugrupuoti pagal ūkio centrą.

\* Farms are grouped by farm centre.

**Ariama žemė didesniuose nei 1 ha ūkiuose 2010 m.\***

*Arable land on farms larger than 1 ha, 2010\**



© Lietuvos statistikos departamentas Lietuvos Respublikos teritorijos M1:250 000 georeferencinių duomenų bazė GDB250LT  
© Nacionalinė žemės tarnyba prie ŽŪM, 2007

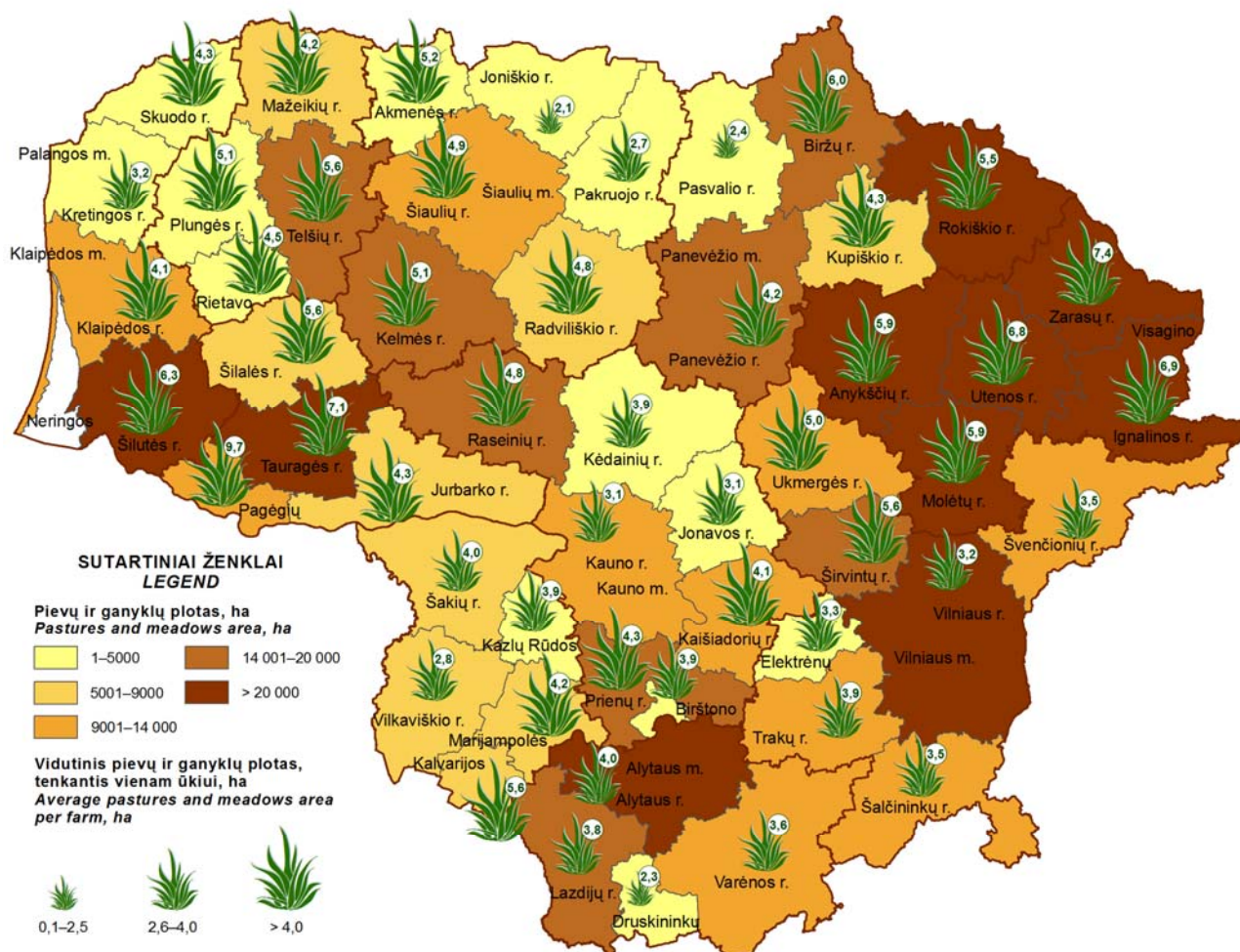
\* Ūkiai sugrupuoti pagal ūkio centrą.

\* Farms are grouped by farm centre.



# Pievos ir ganyklos didesniuose nei 1 ha ūkiuose 2010 m.\*

Pastures and meadows on farms larger than 1 ha, 2010\*

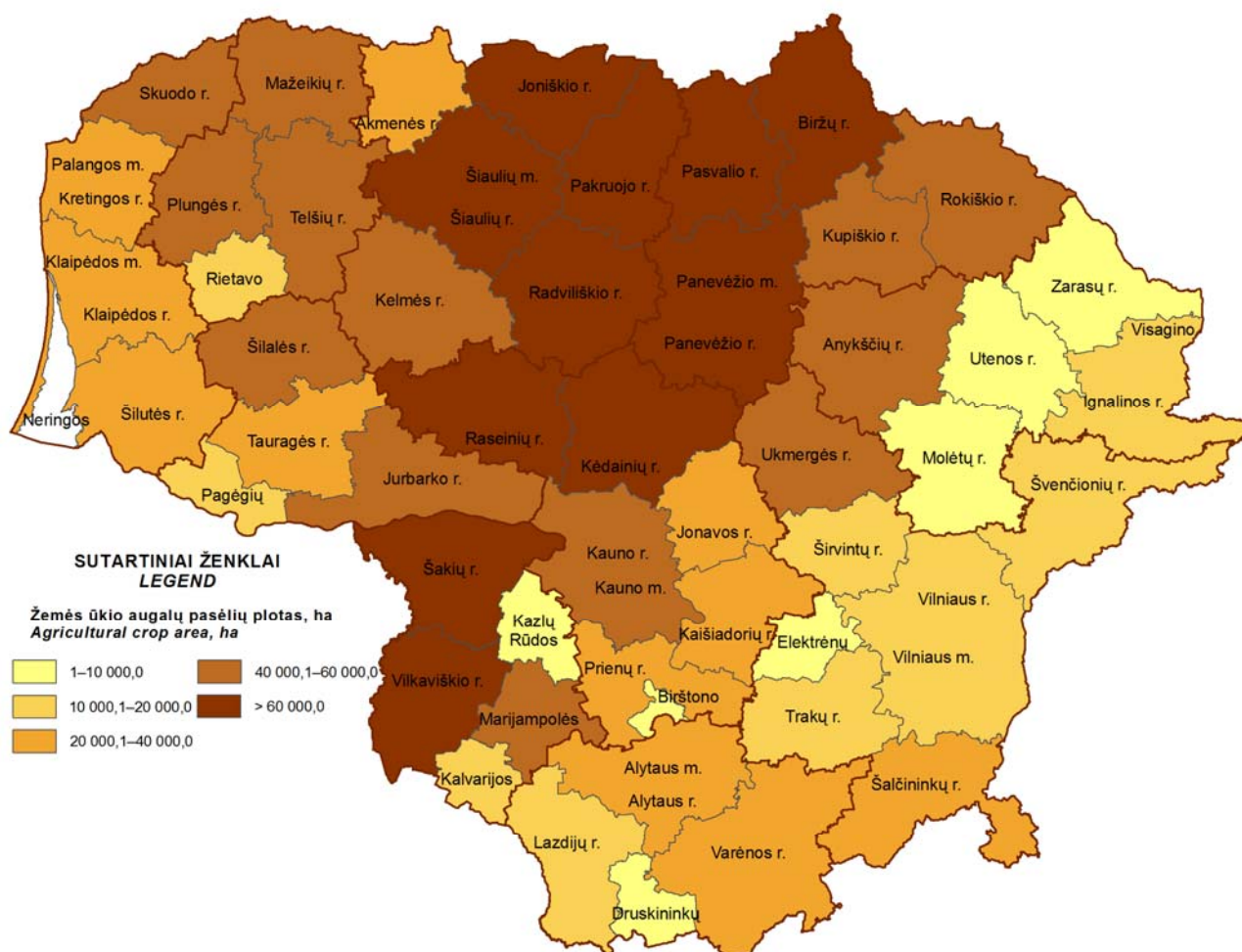


© Lietuvos statistikos departamentas Lietuvos Respublikos teritorijos M1:250 000 georeferencinių duomenų bazė GDB250LT  
© Nacionalinė žemės tarnyba prie ŽŪM, 2007

\* Ūkiai sugrupuoti pagal ūkio centrą.

\* Farms are grouped by farm centre.

**Žemės ūkio augalų pasėliai 2010 m.\***  
**Agricultural crop area, 2010\***

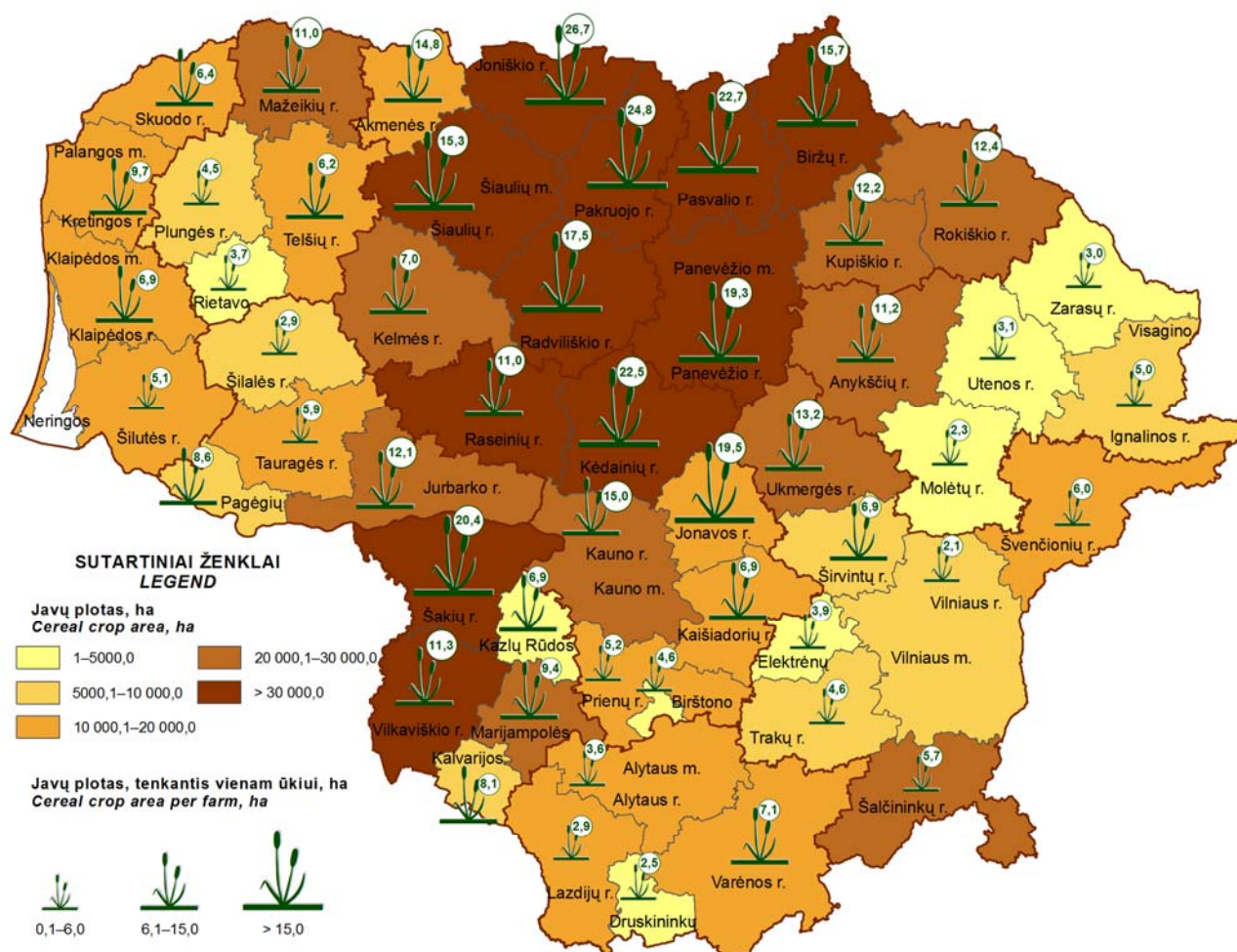


© Lietuvos statistikos departamentas Lietuvos Respublikos teritorijos M1:250 000 georeferencinių duomenų bazė GDB250LT  
© Nacionalinė žemės tarnyba prie ŽŪM, 2007

\* Ūkiai sugrupuoti pagal ūkio centrą.  
\* Farms are grouped by farm centre.

# Javai ir vidutinis jų plotas, tenkantis vienam ūkiui 2010 m.\*

Cereals and their average area per farm, 2010\*

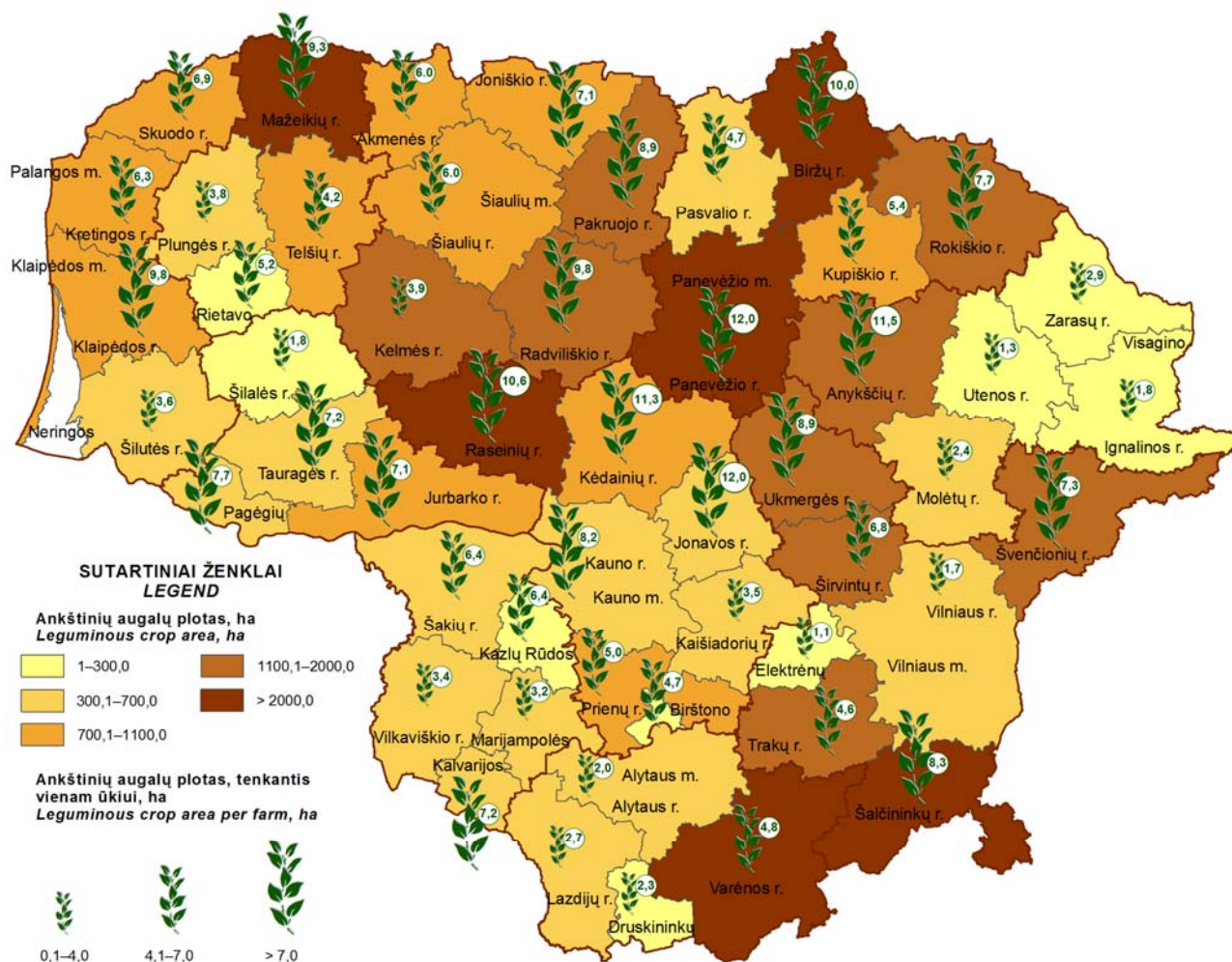


© Lietuvos statistikos departamentas Lietuvos Respublikos teritorijos M1:250 000 georeferencinių duomenų bazė GDB250LT  
© Nacionalinė žemės tarnyba prie ŽŪM, 2007

\* Ūkiai sugrupuoti pagal ūkio centrą.  
\* Farms are grouped by farm centre.



**Ankštiniai augalai ir vidutinis jų plotas, tenkantis vienam ūkiui 2010 m.\***  
**Leguminous crops and their average area per farm, 2010\***

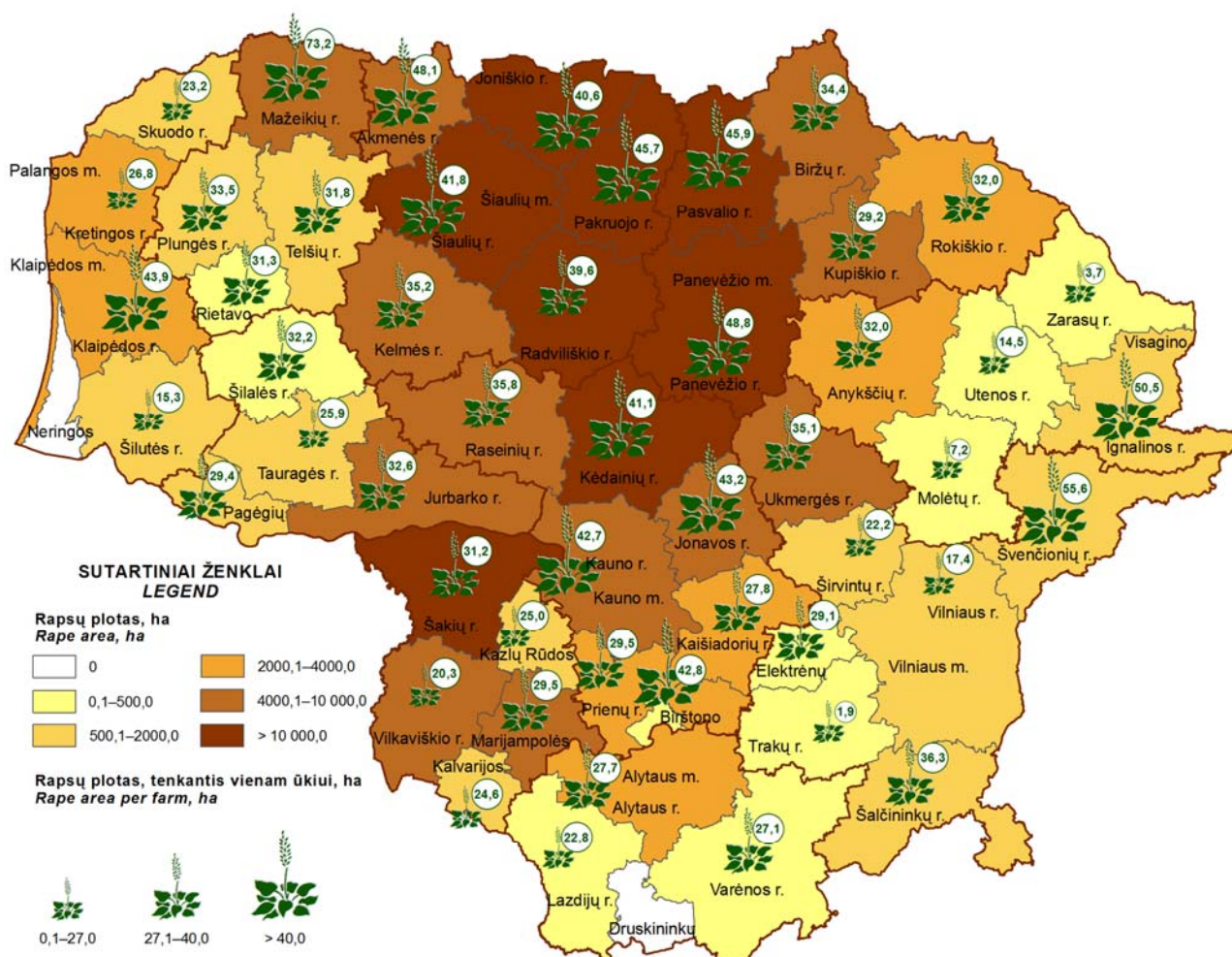


© Lietuvos statistikos departamentas Lietuvos Respublikos teritorijos M1:250 000 georeferencinių duomenų bazė GDB250LT  
© Nacionalinė žemės tarnyba prie ŽŪM, 2007

\* Ūkiai sugrupuoti pagal ūkio centrą.  
\* Farms are grouped by farm centre.

# Rapsai ir vidutinis jų plotas, tenkantis vienam ūkiui 2010 m.\*

Rape and its average area per farm, 2010\*



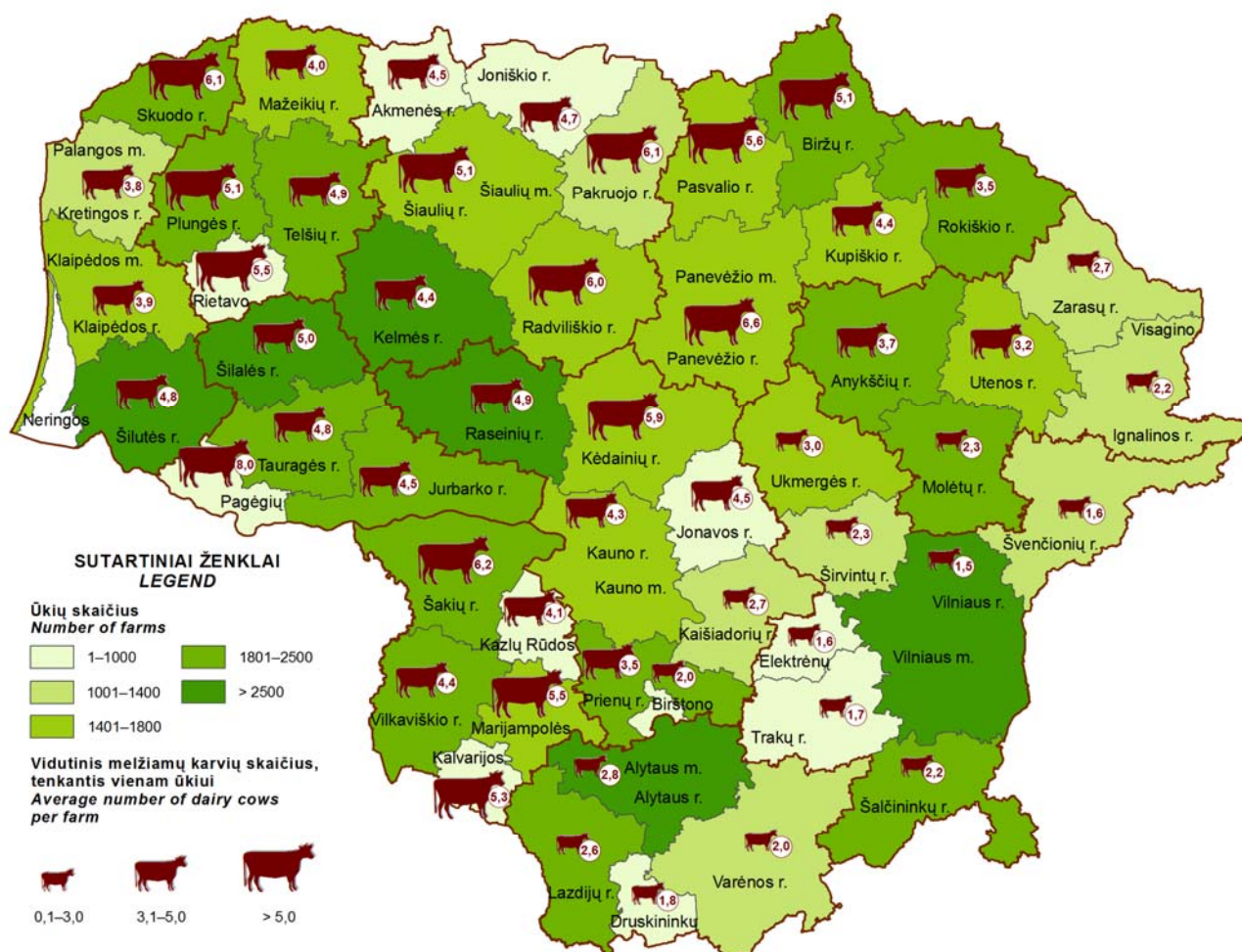
© Lietuvos statistikos departamentas Lietuvos Respublikos teritorijos M1:250 000 georeferencinių duomenų bazė GDB250LT  
© Nacionalinė žemės tarnyba prie ŽŪM, 2007

\* Ūkiai sugrupuoti pagal ūkio centrą.

\* Farms are grouped by farm centre.



**Melžiamų karvių laikytojų skaičius didesniuose nei 1 ha ūkiuose 2010 m.\***  
**Number of dairy cows keepers on farms larger than 1 ha, 2010\***

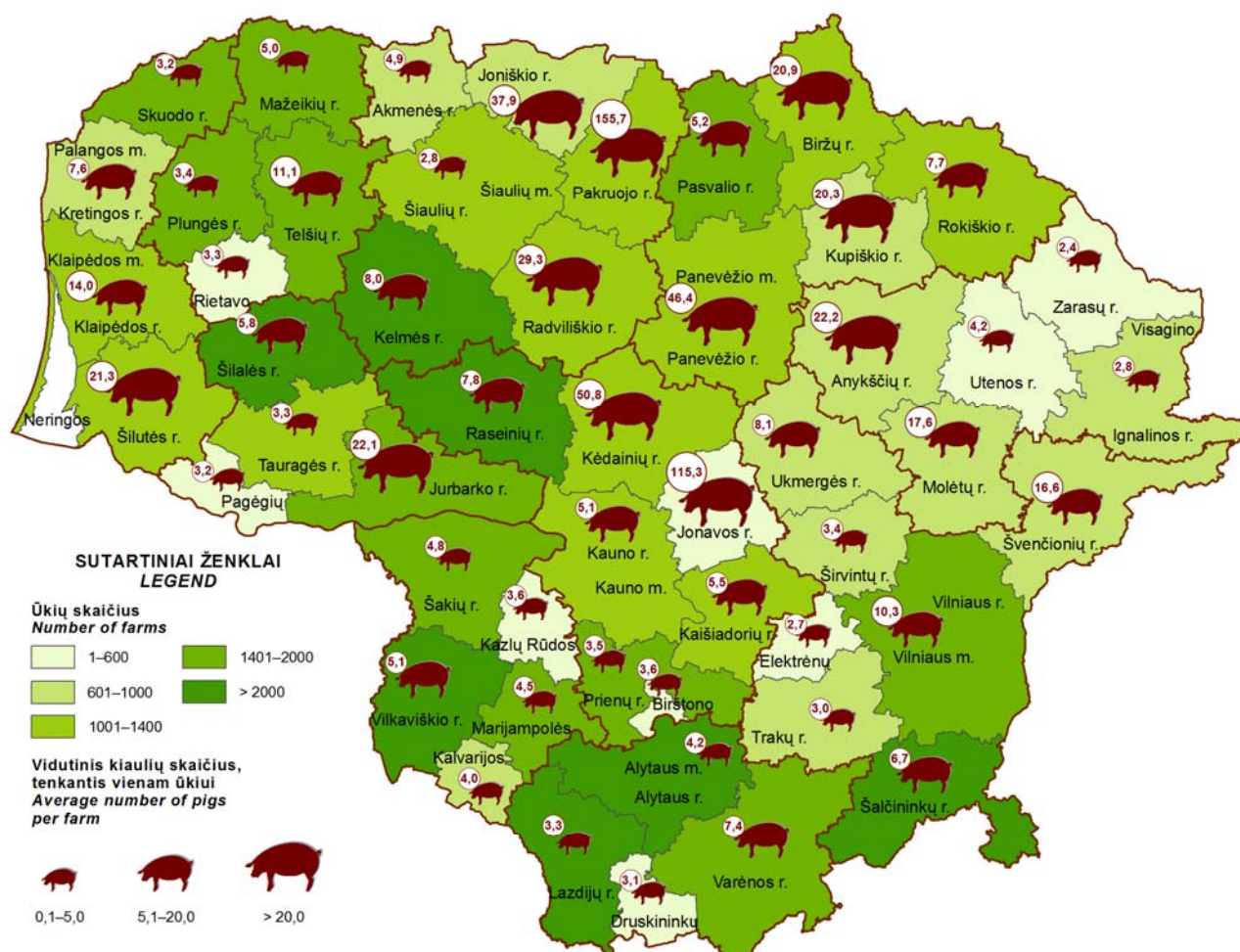


\* Ūkiai sugrupuoti pagal ūkio centrą.  
\* Farms are grouped by farm centre.



# Kiaulių augintojų skaičius didesniuose nei 1 ha ūkiuose 2010 m.\*

Number of pig breeders on farms larger than 1 ha, 2010\*



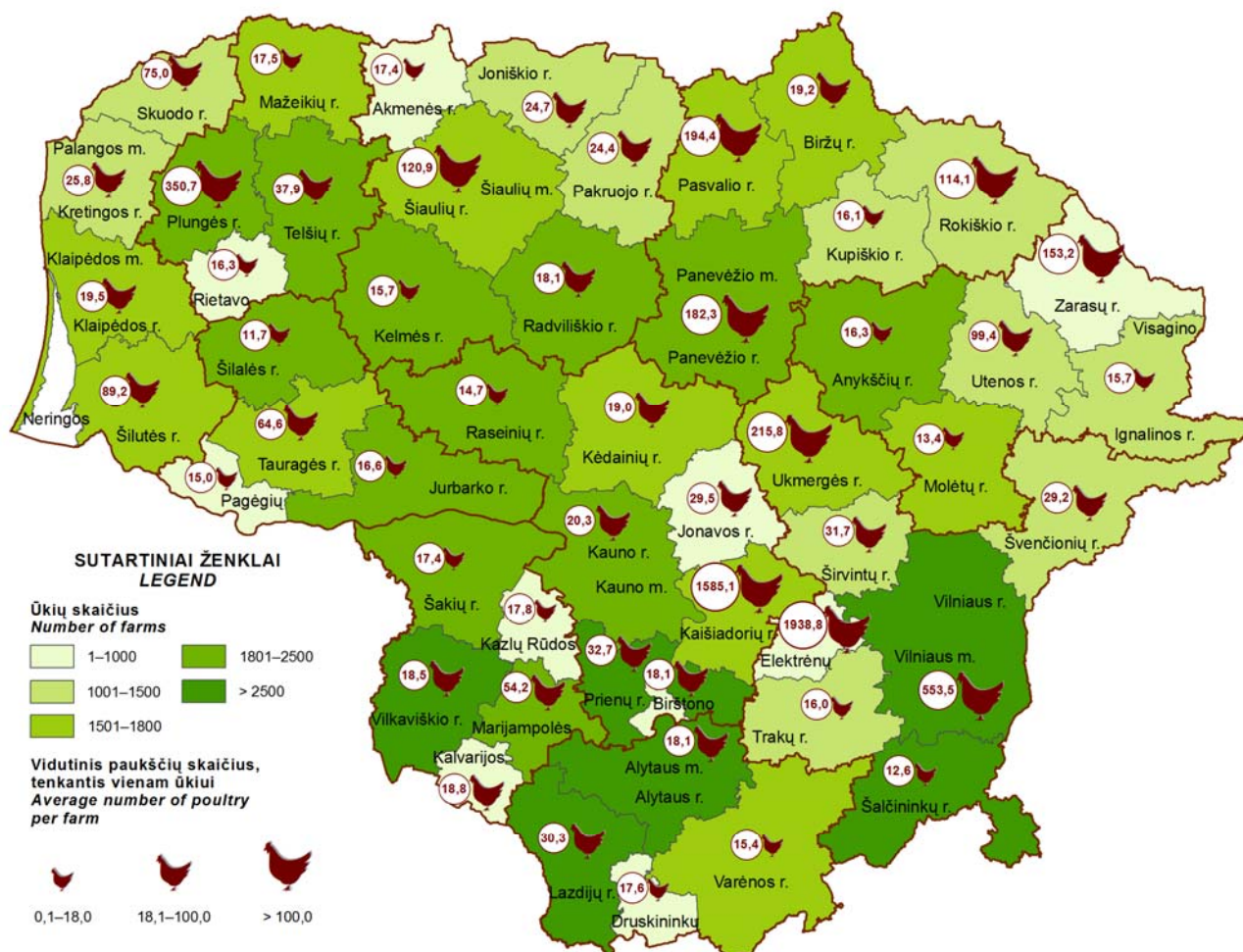
© Lietuvos statistikos departamentas Lietuvos Respublikos teritorijos M1:250 000 georeferencinių duomenų bazė GDB250LT  
© Nacionalinė žemės tarnyba prie ŽŪM, 2007

\* Ūkiai sugrupuoti pagal ūkio centrą.

\* Farms are grouped by farm centre.

# Paukščių augintojų skaičius didesniuose nei 1 ha ūkiuose 2010 m.\*

Number of poultry breeders on farms larger than 1 ha, 2010\*



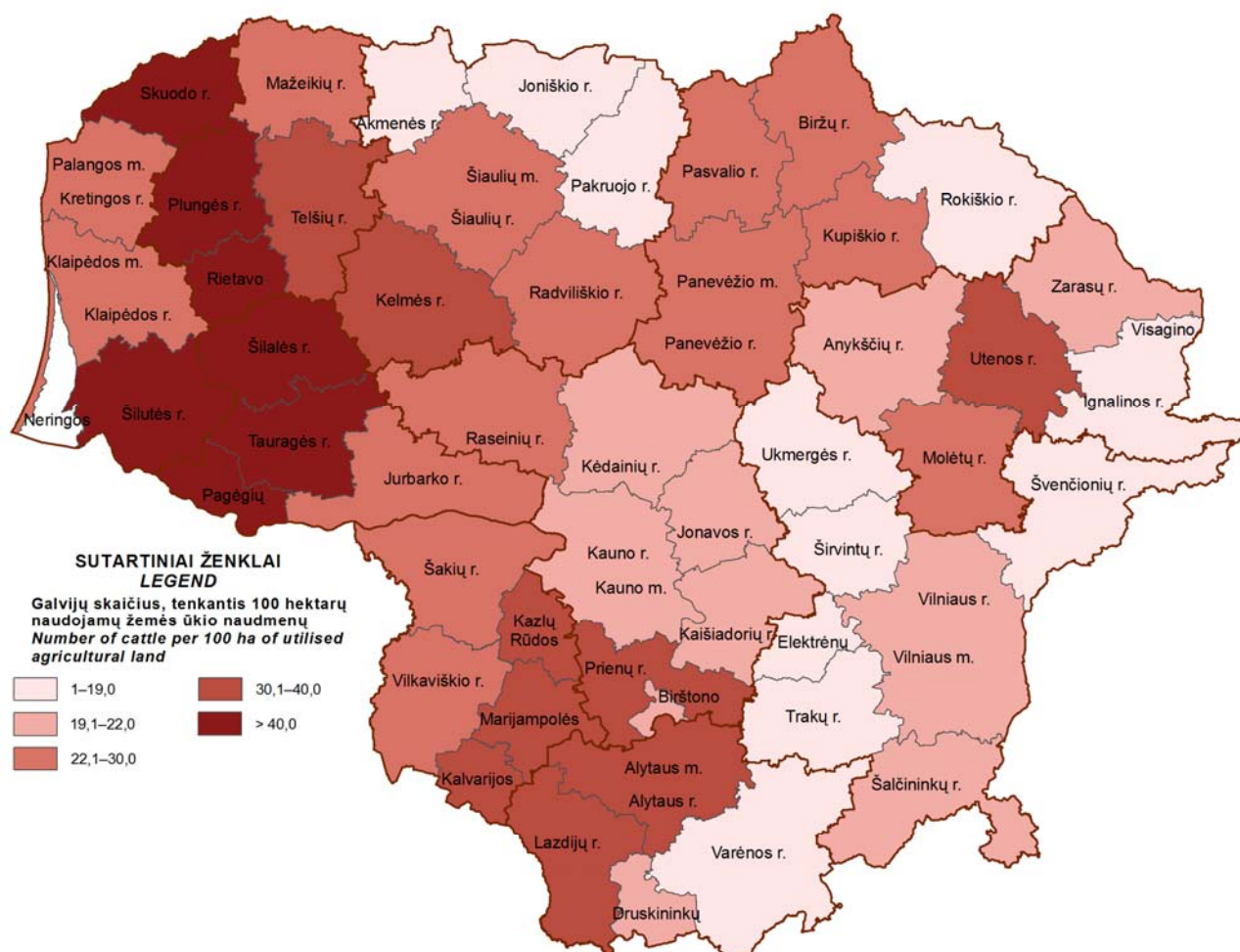
© Lietuvos statistikos departamentas  
Lietuvos Respublikos teritorijos M1:250 000 georeferencinių duomenų bazė GDB250LT  
© Nacionalinė žemės tarnyba prie ŽŪM, 2007

\* Ūkiai sugrupuoti pagal ūkio centrą.

\* Farms are grouped by farm centre.

# Galvijų skaičius 100-ui hektarų žemės ūkio naudmenų 2010 m.\*

Number of cattle per 100 hectares of agricultural land, 2010\*



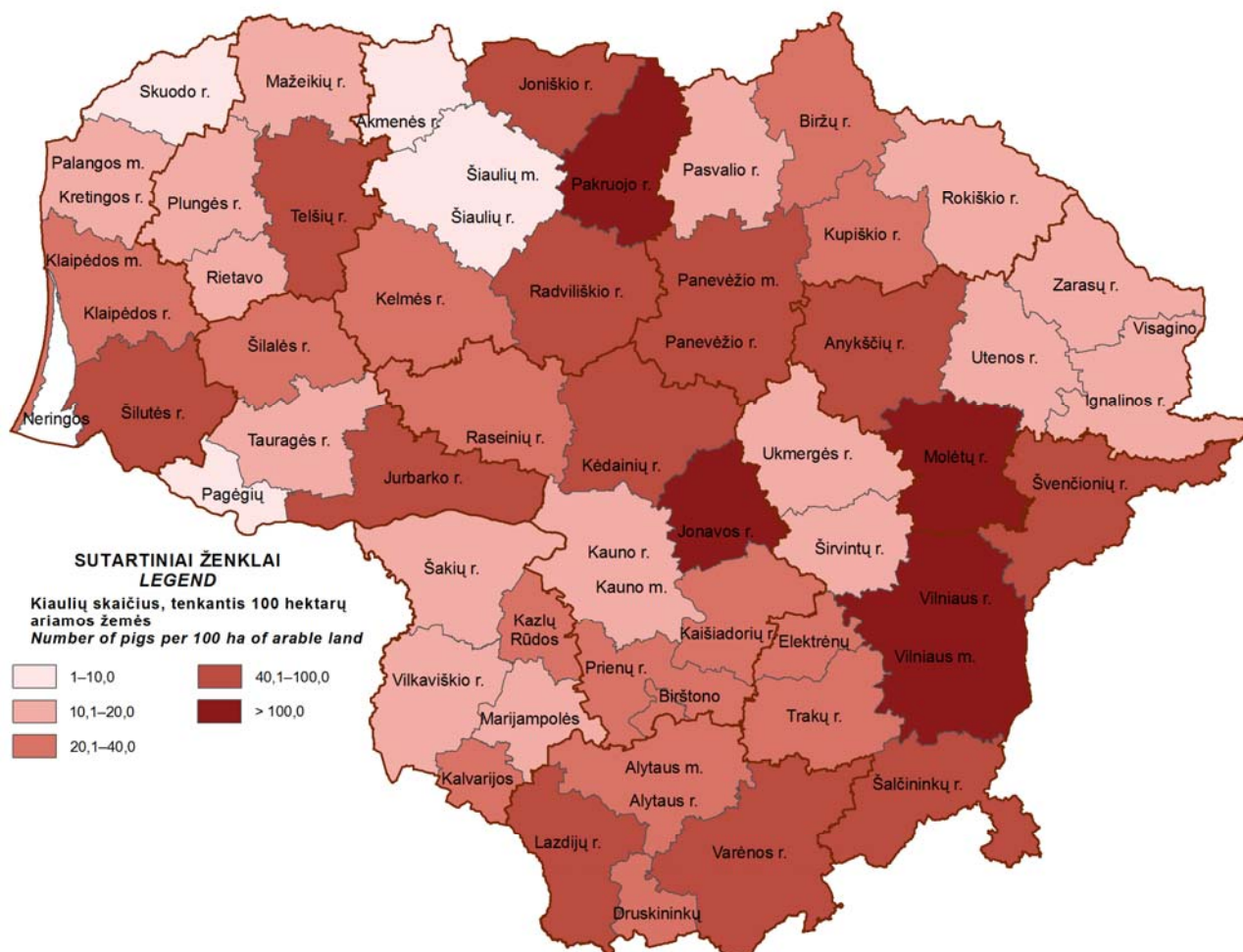
© Lietuvos statistikos departamentas Lietuvos Respublikos teritorijos M1:250 000 georeferencinių duomenų bazė GDB250LT © Nacionalinė žemės tarnyba prie ŽŪM, 2007

\* Ūkiai sugrupuoti pagal ūkio centrą.  
\* Farms are grouped by farm centre.



# Kiaulių skaičius 100-ui hektarų ariamos žemės 2010 m.\*

Number of pigs per 100 hectares of arable land, 2010\*



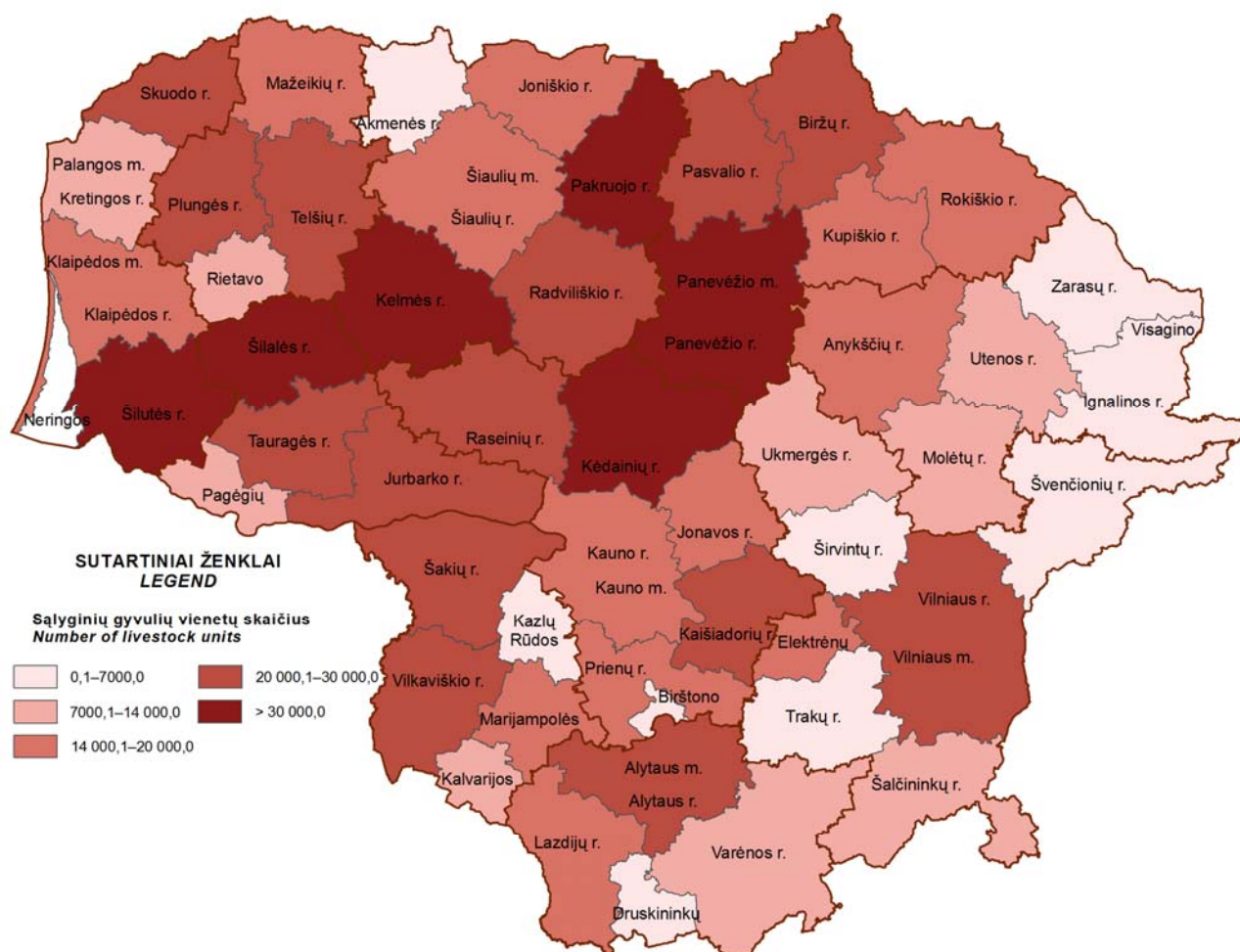
© Lietuvos statistikos departamentas Lietuvos Respublikos teritorijos M1:250 000 georeferencinių duomenų bazė GDB250LT © Nacionalinė žemės tarnyba prie ŽŪM, 2007

\* Ūkiai sugrupuoti pagal ūkio centrą.

\* Farms are grouped by farm centre.

# Sąlyginių gyvulių vienetų skaičius 2010 m.\*

Number of livestock units, 2010\*

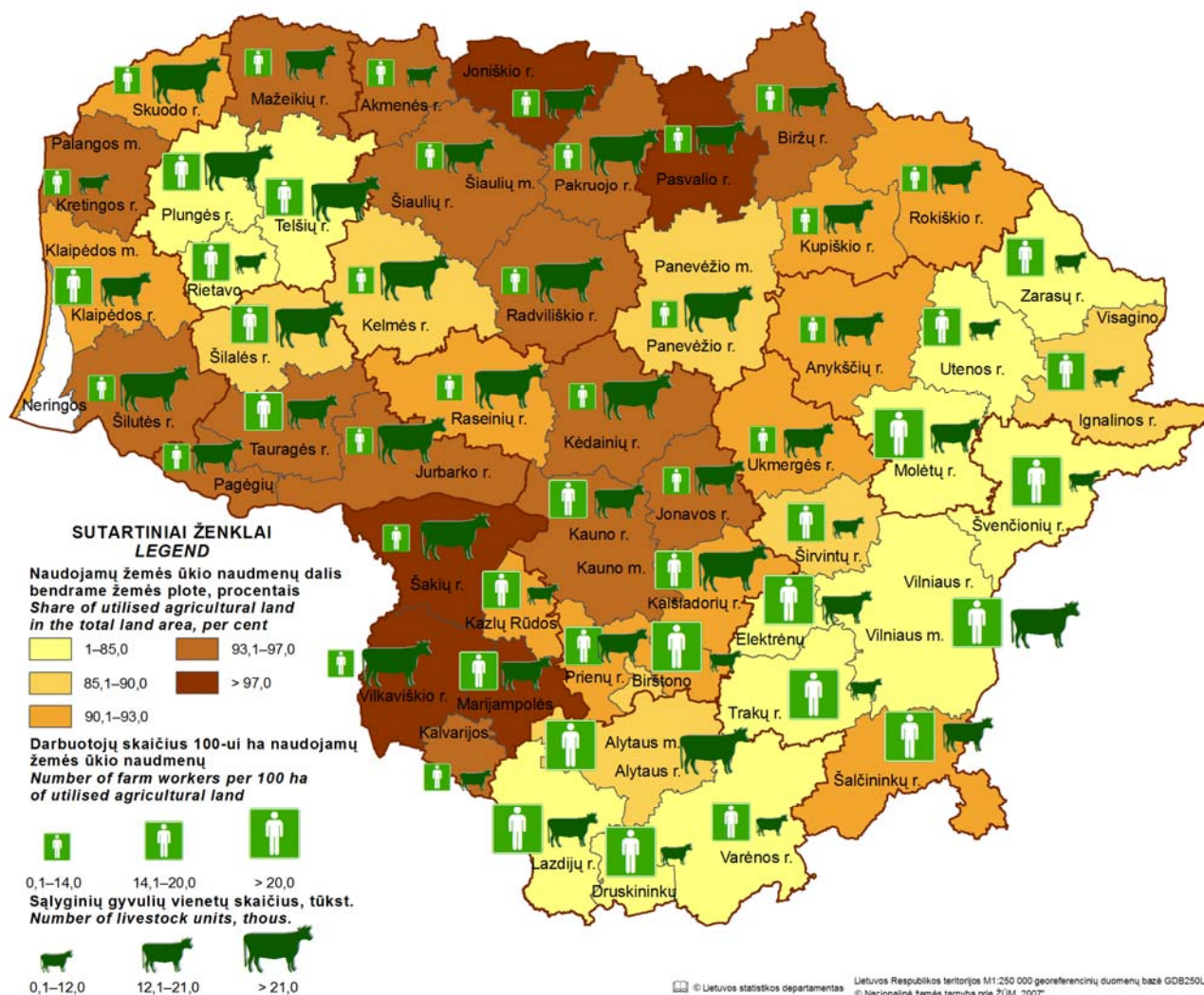


© Lietuvos statistikos departamentas Lietuvos Respublikos teritorijos M1:250 000 georeferencinių duomenų bazė GDB250LT © Nacionalinė žemės tarnyba prie ŽŪM, 2007

\* Ūkiai sugrupuoti pagal ūkio centrą.  
\* Farms are grouped by farm centre.

# Ūkių darbuotojų skaičius 100-ai hektarų žemės ūkio naudmenų 2010 m.\*

Number of farm workers per 100 hectares of agricultural land, 2010\*



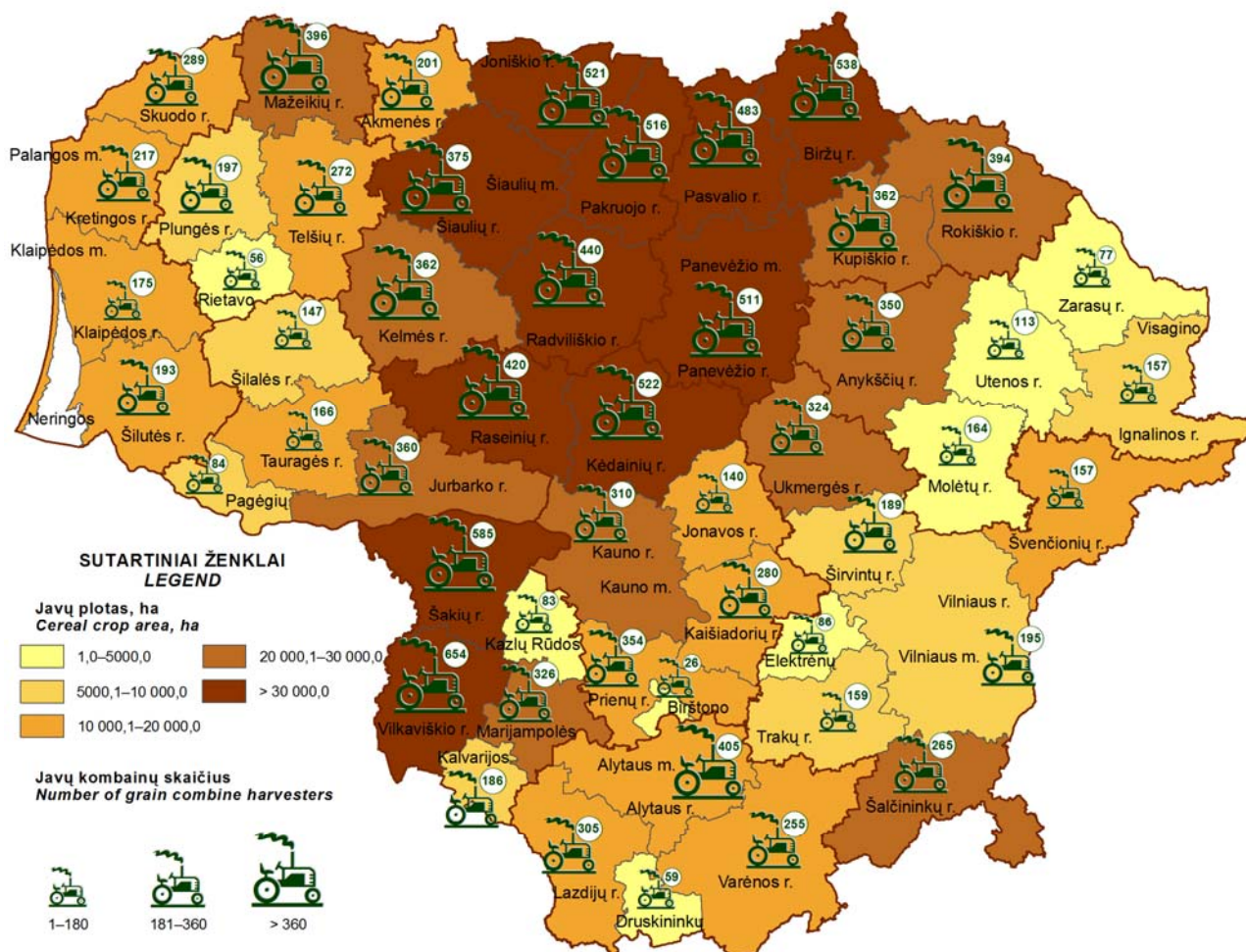
\* Ūkiai sugrupuoti pagal ūkio centrą.

\* Farms are grouped by farm centre.



# Javų kombainai pagal grūdinių augalų plotą 2010 m.\*

Grain combine harvesters by grain crop area, 2010\*



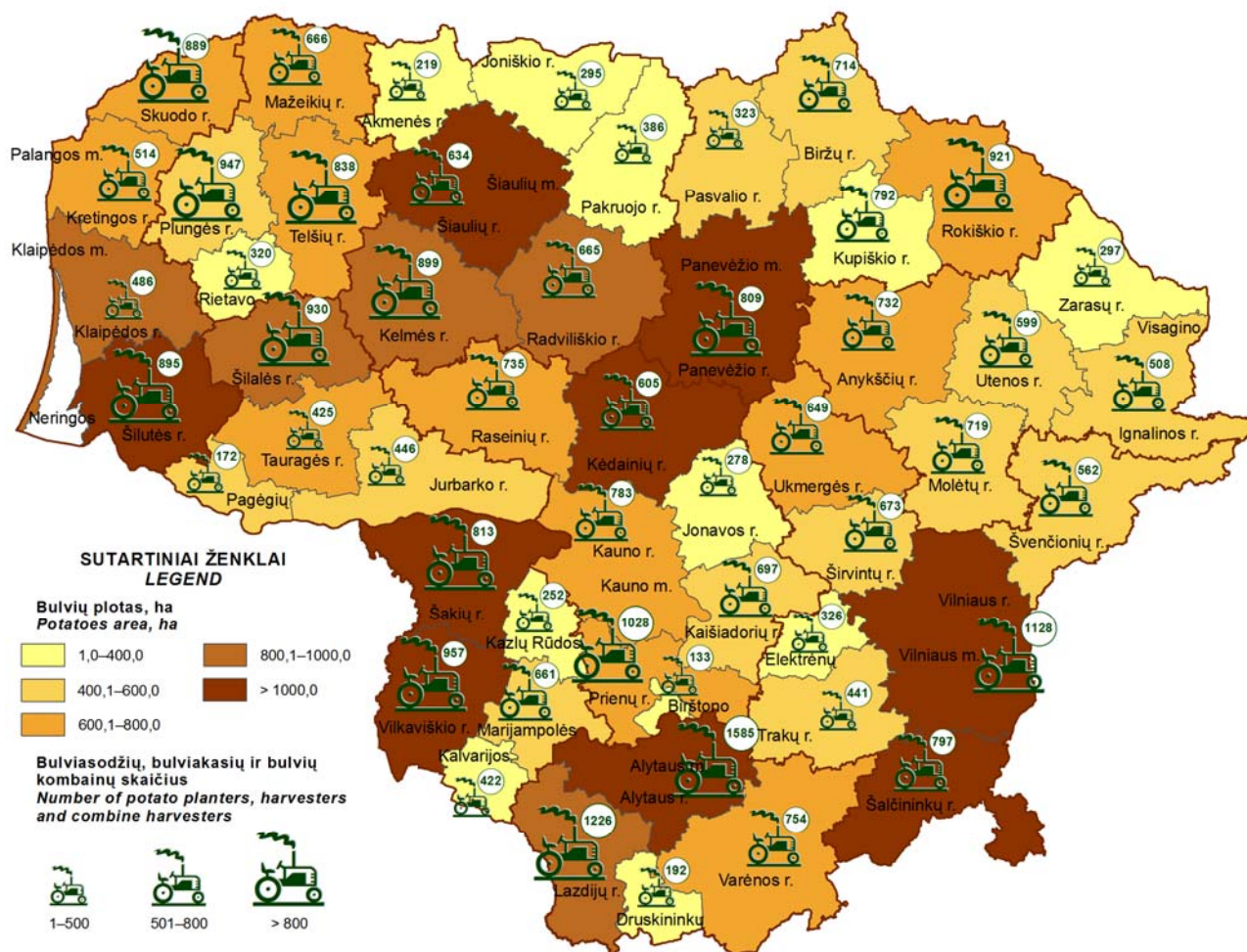
© Lietuvos statistikos departamentas Lietuvos Respublikos teritorijos M1:250 000 georeferencinių duomenų bazė GDB250LT © Nacionalinė žemės tarnyba prie ŽŪM, 2007

\* Ūkiai sugrupuoti pagal ūkio centrą.

\* Farms are grouped by farm centre.

# Bulviasodės, bulviakasės ir bulvių kombainai pagal bulvių plotą 2010 m.\*

Potato planters, harvesters and combine harvesters by potato area, 2010\*



© Lietuvos statistikos departamentas Lietuvos Respublikos teritorijos M1:250 000 georeferencinių duomenų bazė GDB250LT  
© Nacionalinė žemės tarnyba prie ŽŪM, 2007

\* Ūkiai sugrupuoti pagal ūkio centrą.

\* Farms are grouped by farm centre.



# **STATISTINĖS LENTELĖS**

## ***STATISTICAL TABLES***

## 1. ŪKIAI, ŽEMĖ IR JOS NAUDOJIMAS

### 1. FARMS, LAND AND LAND USE

#### 1.1. Ūkių skaičius ir jų naudojama žemė visuose ūkiuose 2010 m.

##### 1.1. Number of farms and utilised land on all farms, 2010

	Visi ūkiai All farms			
	Ūkių skaičius number of farms	žemės plotas, ha land area, ha	iš jo žemės ūkio naudmenos of which agricultural land	
			naudojamos utilised	nenaudojamos unutilised
<b>Iš viso – Total</b>	<b>364414</b>	<b>3085560</b>	<b>2764327</b>	<b>36263</b>
<b>Alytaus apskritis</b>	<b>28233</b>	<b>179031</b>	<b>140127</b>	<b>4494</b>
Alytaus r. sav.	12588	71919	62683	1403
Druskininkų sav.	2412	11962	5314	578
Lazdijų r. sav.	7129	48637	38870	1563
Varėnos r. sav.	6104	46513	33260	950
<b>Kauno apskritis</b>	<b>54355</b>	<b>419770</b>	<b>388338</b>	<b>2898</b>
Birštono sav.	637	4262	3575	33
Jonavos r. sav.	4986	39330	36577	292
Kaišiadorių r. sav.	7178	43078	38946	578
Kauno r. sav.	14372	71566	66597	844
Kėdainių r. sav.	10429	107316	101536	174
Prienų r. sav.	7541	53455	48230	646
Raseinių r. sav.	9212	100763	92877	331
<b>Klaipėdos apskritis</b>	<b>31421</b>	<b>242303</b>	<b>221294</b>	<b>2398</b>
Klaipėdos r. sav.	9211	56379	50522	693
Kretingos r. sav.	8470	51998	47360	736
Skuodo r. sav.	5175	60755	54829	677
Šilutės r. sav.	8565	73171	68583	292
<b>Marijampolės apskritis</b>	<b>30508</b>	<b>276172</b>	<b>265580</b>	<b>792</b>
Kalvarijos sav.	2854	26985	25108	82
Kazlų Rūdos sav.	2734	15886	14142	145
Marijampolės sav.	8118	52074	49993	350
Šakių r. sav.	7428	95307	93107	116
Vilkaviškio r. sav.	9374	85920	83230	99
<b>Panevėžio apskritis</b>	<b>37286</b>	<b>440340</b>	<b>401872</b>	<b>2347</b>
Biržų r. sav.	6920	86533	81242	290
Kupiškio r. sav.	5330	58469	52091	400
Panevėžio r. sav.	9470	121918	107014	536
Pasvalio r. sav.	7066	83901	81470	352
Rokiškio r. sav.	8500	89519	80055	769

Didesni nei 1 ha ūkiai <i>Farms larger than 1 ha</i>				Mažesni nei 1 ha ūkiai <i>Farms smaller than 1 ha</i>			
ūkių skaičius <i>number of farms</i>	žemės plotas, ha <i>land area, ha</i>	iš jo žemės ūkio naudmenos <i>of which agricultural land</i>		ūkių skaičius <i>number of farms</i>	žemės plotas, ha <i>land area, ha</i>	iš jo žemės ūkio naudmenos <i>of which agricultural land</i>	
		naudojamos <i>utilised</i>	nenaudojamos <i>unutilised</i>			naudojamos <i>utilised</i>	nenaudojamos <i>unutilised</i>
<b>199913</b>	<b>3003624</b>	<b>2742558</b>	<b>21356</b>	<b>164501</b>	<b>81936</b>	<b>21769</b>	<b>14907</b>
<b>17283</b>	<b>166648</b>	<b>138630</b>	<b>2336</b>	<b>10950</b>	<b>12383</b>	<b>1497</b>	<b>2158</b>
7837	70030	62010	1048	4751	1889	673	355
990	9203	5081	163	1422	2759	233	415
5320	46709	38570	764	1809	1928	300	799
3136	40706	32969	361	2968	5807	291	589
<b>25857</b>	<b>410313</b>	<b>384720</b>	<b>1890</b>	<b>28498</b>	<b>9457</b>	<b>3618</b>	<b>1008</b>
430	4113	3535	9	207	149	40	24
2341	38363	36269	148	2645	967	308	144
4058	41942	38551	477	3120	1136	395	101
5005	68535	65392	369	9367	3031	1205	475
3710	105186	100705	152	6719	2130	831	22
4753	52288	47847	432	2788	1167	383	214
5560	99886	92421	303	3652	877	456	28
<b>18692</b>	<b>236614</b>	<b>219714</b>	<b>1530</b>	<b>12729</b>	<b>5689</b>	<b>1580</b>	<b>868</b>
4910	54893	49952	421	4301	1486	570	272
3795	49836	46903	210	4675	2162	457	526
3731	59799	54589	646	1444	956	240	31
6256	72086	68270	253	2309	1085	313	39
<b>15686</b>	<b>272729</b>	<b>263921</b>	<b>584</b>	<b>14822</b>	<b>3443</b>	<b>1659</b>	<b>208</b>
1683	26653	24963	42	1171	332	145	40
1448	15523	13974	125	1286	363	168	20
3538	51053	49530	236	4580	1021	463	114
3960	94445	92625	104	3468	862	482	12
5057	85055	82829	77	4317	865	401	22
<b>20395</b>	<b>432685</b>	<b>399304</b>	<b>1834</b>	<b>16891</b>	<b>7655</b>	<b>2568</b>	<b>513</b>
3604	84952	80804	221	3316	1581	438	69
3268	57287	51753	307	2062	1182	338	93
4850	120020	106246	402	4620	1898	768	134
3353	82617	80851	289	3713	1284	619	63
5320	87809	79650	615	3180	1710	405	154



	Visi ūkiai <i>All farms</i>			
	Ūkių skaičius <i>number of farms</i>	Žemės plotas, ha <i>land area, ha</i>	Iš jo žemės ūkio naudmenos <i>of which agricultural land</i>	
			naudojamos <i>utilised</i>	naudojamos <i>utilised</i>
<b>Šiaulių apskritis</b>	<b>43901</b>	<b>490159</b>	<b>461184</b>	<b>2300</b>
Akmenės r. sav.	3226	42392	40065	130
Joniškio r. sav.	6392	83584	81468	390
Kelmės r. sav.	9617	92872	81948	258
Pakruojo r. sav.	5998	86339	83081	317
Radviliškio r. sav.	8700	96730	91454	466
Šiaulių r. sav.	9968	88242	83168	739
<b>Tauragės apskritis</b>	<b>25267</b>	<b>238693</b>	<b>218739</b>	<b>1587</b>
Jurbarko r. sav.	6413	70322	66839	249
Pagėgių sav.	2964	33307	32204	15
Šilalės r. sav.	7259	75048	64278	924
Tauragės r. sav.	8631	60016	55418	399
<b>Telšių apskritis</b>	<b>24574</b>	<b>226368</b>	<b>192920</b>	<b>2038</b>
Mažeikių r. sav.	7587	70015	64906	639
Plungės r. sav.	6351	59278	47873	604
Rietavo sav.	2140	20589	16767	65
Telšių r. sav.	8496	76486	63374	730
<b>Utenos apskritis</b>	<b>32308</b>	<b>274263</b>	<b>224943</b>	<b>5820</b>
Anykščių r. sav.	8077	82205	73240	619
Ignalinos r. sav.	4999	46224	40914	412
Molėtų r. sav.	6345	52782	39384	1774
Utenos r. sav.	7403	51612	38482	2457
Zarasų r. sav.	5484	41440	32923	558
<b>Vilniaus apskritis</b>	<b>56561</b>	<b>298461</b>	<b>249330</b>	<b>11589</b>
Elektrėnų sav.	3010	14885	11803	1136
Šalčininkų r. sav.	8360	55840	49375	821
Širvintų r. sav.	4950	39191	33202	1032
Švenčionių r. sav.	8817	39366	31455	1101
Trakų r. sav.	6357	29079	23029	1607
Ukmergės r. sav.	7972	67959	62260	575
Vilniaus r. sav.	17095	52141	38206	5317

Didesni nei 1 ha ūkiai <i>Farms larger than 1 ha</i>				Mažesni nei 1 ha ūkiai <i>Farms smaller than 1 ha</i>			
ūkių skaičius <i>number of farms</i>	žemės plotas, ha <i>land area, ha</i>	iš jo žemės ūkio naudmenos <i>of which agricultural land</i>		ūkių skaičius <i>number of farms</i>	žemės plotas, ha <i>land area, ha</i>	iš jo žemės ūkio naudmenos <i>of which agricultural land</i>	
		naudojamos <i>utilised</i>	naudojamos <i>utilised</i>			naudojamos <i>utilised</i>	naudojamos <i>utilised</i>
<b>20482</b>	<b>480964</b>	<b>457750</b>	<b>1627</b>	<b>23419</b>	<b>9195</b>	<b>3434</b>	<b>673</b>
1877	41823	39817	118	1349	569	248	12
2307	82470	80865	344	4085	1114	603	46
5915	90842	81473	221	3702	2030	475	37
2581	85085	82501	258	3417	1254	580	59
3968	95096	90816	416	4732	1634	638	50
3834	85648	82278	270	6134	2594	890	469
<b>16515</b>	<b>235926</b>	<b>217857</b>	<b>1297</b>	<b>8752</b>	<b>2767</b>	<b>882</b>	<b>290</b>
4125	69381	66488	149	2288	941	351	100
1932	33105	32080	15	1032	202	124	0,0
6038	74378	64118	922	1221	670	160	2
4420	59062	55171	211	4211	954	247	188
<b>15028</b>	<b>221250</b>	<b>191810</b>	<b>1677</b>	<b>9546</b>	<b>5118</b>	<b>1110</b>	<b>361</b>
4119	68992	64465	604	3468	1023	441	35
4408	57416	47597	394	1943	1862	276	210
1539	20222	16668	60	601	367	99	5
4962	74620	63080	619	3534	1866	294	111
<b>21917</b>	<b>266397</b>	<b>223584</b>	<b>3449</b>	<b>10391</b>	<b>7866</b>	<b>1359</b>	<b>2371</b>
4991	80041	72843	540	3086	2164	397	79
3706	45699	40722	316	1293	525	192	96
5062	51555	39180	1198	1283	1227	204	576
4386	48362	38140	988	3017	3250	342	1469
3772	40740	32699	407	1712	700	224	151
<b>28058</b>	<b>280098</b>	<b>245268</b>	<b>5132</b>	<b>28503</b>	<b>18363</b>	<b>4062</b>	<b>6457</b>
1741	13747	11557	494	1269	1138	246	642
5054	53730	48819	527	3306	2110	556	294
3274	37678	32910	412	1676	1513	292	620
3904	37525	31017	884	4913	1841	438	217
2846	26817	22596	732	3511	2262	433	875
3929	66527	61869	507	4043	1432	391	68
7310	44074	36500	1576	9785	8067	1706	3741

## 1.2. Naudojamos žemės ūkio naudmenos visuose ūkiuose 2010 m.

### 1.2. Utilised agricultural land on all farms, 2010

	Visi ūkiai All farms					
	ūkių skaičius  number of farms	naudojamos žemės ūkio naudmenos, ha  utilised agricultural land, ha	iš jų – of which			
			ariama žemė  arable land	sėklavaisiai, kaulavai- siai, uogos ir riešutmedžiai  pip, stone fruit trees, berries and nut trees	pievos ir ganyklos  meadows and pastures	kitos  other
<b>Iš viso – Total</b>	<b>364414</b>	<b>2764327</b>	<b>2124649</b>	<b>24702</b>	<b>612642</b>	<b>2334</b>
<b>Alytaus apskritis</b>	<b>28233</b>	<b>140127</b>	<b>81126</b>	<b>1812</b>	<b>57029</b>	<b>160</b>
Alytaus r. sav.	12588	62683	34247	1109	27242	85
Druskininkų sav.	2412	5314	3301	97	1892	24
Lazdijų r. sav.	7129	38870	20852	289	17697	32
Varėnos r. sav.	6104	33260	22726	317	10198	19
<b>Kauno apskritis</b>	<b>54355</b>	<b>388338</b>	<b>318446</b>	<b>3759</b>	<b>65753</b>	<b>380</b>
Birštono sav.	637	3575	1972	33	1567	3
Jonavos r. sav.	4986	36577	32152	381	4021	23
Kaišiadorių r. sav.	7178	38946	26562	479	11814	91
Kauno r. sav.	14372	66597	54928	804	10770	95
Kėdainių r. sav.	10429	101536	95860	576	5036	64
Prienų r. sav.	7541	48230	32815	996	14398	21
Raseinių r. sav.	9212	92877	74157	490	18147	83
<b>Klaipėdos apskritis</b>	<b>31421</b>	<b>221294</b>	<b>175333</b>	<b>1454</b>	<b>44320</b>	<b>187</b>
Klaipėdos r. sav.	9211	50522	40875	345	9264	38
Kretingos r. sav.	8470	47360	42169	346	4822	23
Skuodo r. sav.	5175	54829	50259	387	4174	9
Šilutės r. sav.	8565	68583	42030	376	26060	117
<b>Marijampolės apskritis</b>	<b>30508</b>	<b>265580</b>	<b>231096</b>	<b>2257</b>	<b>31979</b>	<b>248</b>
Kalvarijos sav.	2854	25108	16843	140	8118	7
Kazlų Rūdos sav.	2734	14142	9079	126	4813	124
Marijampolės sav.	8118	49993	43782	679	5487	45
Šakių r. sav.	7428	93107	85274	487	7314	32
Vilkaviškio r. sav.	9374	83230	76118	825	6247	40
<b>Panevėžio apskritis</b>	<b>37286</b>	<b>401872</b>	<b>337022</b>	<b>4154</b>	<b>60555</b>	<b>141</b>
Biržų r. sav.	6920	81242	65636	1237	14344	25
Kupiškio r. sav.	5330	52091	43559	321	8192	19
Panevėžio r. sav.	9470	107014	90399	1240	15337	38
Pasvalio r. sav.	7066	81470	78167	848	2440	15
Rokiškio r. sav.	8500	80055	59261	508	20242	44

Didesni nei 1 ha ūkiai <i>Farms larger than 1 ha</i>						Mažesni nei 1 ha ūkiai <i>Farms smaller than 1 ha</i>					
ūkių skaičius  <i>number of farms</i>	naudoja- mos žemės ūkio naud- menos, ha  <i>utilised agricultural land, ha</i>	iš jų – of which				ūkių skaičius  <i>number of farms</i>	naudoja- mos žemės ūkio naud- menos, ha  <i>utilised agricultural land, ha</i>	iš jų – of which			
		ariama žemė  <i>arable land</i>	sėklavaisiai, kaulavaisiai, uogos ir riešutmedžiai  <i>pip, stone fruit trees, berries and nut trees</i>	pievos ir ganyklos  <i>meadows and pastures</i>	kitos  <i>other</i>			ariama žemė  <i>arable land</i>	sėklavaisiai, kaulavaisiai, uogos ir riešutmedžiai  <i>pip, stone fruit trees, berries and nut trees</i>	pievos ir ganyklos  <i>meadows and pastures</i>	kitos  <i>other</i>
<b>199913</b>	<b>2742558</b>	<b>2114821</b>	<b>20269</b>	<b>605873</b>	<b>1595</b>	<b>164501</b>	<b>21769</b>	<b>9828</b>	<b>4433</b>	<b>6769</b>	<b>739</b>
<b>17283</b>	<b>138630</b>	<b>80442</b>	<b>1492</b>	<b>56603</b>	<b>93</b>	<b>10950</b>	<b>1497</b>	<b>684</b>	<b>320</b>	<b>426</b>	<b>67</b>
7837	62010	33989	940	27031	50	4751	673	258	169	211	35
990	5081	3208	58	1815	0,0	1422	233	93	39	77	24
5320	38570	20679	242	17621	28	1809	300	173	47	76	4
3136	32969	22566	252	10136	15	2968	291	160	65	62	4
<b>25857</b>	<b>384720</b>	<b>316935</b>	<b>2938</b>	<b>64610</b>	<b>237</b>	<b>28498</b>	<b>3618</b>	<b>1511</b>	<b>821</b>	<b>1143</b>	<b>143</b>
430	3535	1950	28	1554	3	207	41	22	5	13	0,0
2341	36269	32029	320	3903	17	2645	308	123	61	118	6
4058	38551	26383	390	11707	71	3120	394	179	89	107	20
5005	65392	54552	513	10272	55	9367	1205	376	291	498	40
3710	100705	95394	393	4864	54	6719	831	466	183	172	10
4753	47847	32659	901	14273	14	2788	383	156	95	125	7
5560	92421	73968	393	18037	23	3652	456	189	97	110	60
<b>18692</b>	<b>219714</b>	<b>174623</b>	<b>1107</b>	<b>43835</b>	<b>149</b>	<b>12729</b>	<b>1580</b>	<b>710</b>	<b>347</b>	<b>485</b>	<b>38</b>
4910	49952	40648	231	9044	29	4301	570	227	114	220	9
3795	46903	41939	240	4719	5	4675	457	230	106	103	18
3731	54589	50142	342	4101	4	1444	240	117	45	73	5
6256	68270	41894	294	25971	111	2309	313	136	82	89	6
<b>15686</b>	<b>263921</b>	<b>230360</b>	<b>1863</b>	<b>31510</b>	<b>188</b>	<b>14822</b>	<b>1659</b>	<b>736</b>	<b>394</b>	<b>469</b>	<b>60</b>
1683	24963	16774	112	8075	2	1171	146	69	28	43	5
1448	13974	9028	87	4752	107	1286	168	51	39	61	17
3538	49530	43550	576	5376	28	4580	463	232	103	111	17
3960	92625	85090	352	7166	17	3468	482	184	135	148	15
5057	82829	75918	736	6141	34	4317	400	200	89	106	6
<b>20395</b>	<b>399304</b>	<b>335969</b>	<b>3620</b>	<b>59622</b>	<b>93</b>	<b>16891</b>	<b>2568</b>	<b>1053</b>	<b>534</b>	<b>933</b>	<b>48</b>
3604	80804	65454	1151	14176	23	3316	438	182	86	168	2
3268	51753	43462	266	8010	15	2062	338	97	55	182	4
4850	106246	90049	1082	15088	27	4620	768	350	158	249	11
3353	80851	77919	691	2236	5	3713	619	248	157	204	10
5320	79650	59085	430	20112	23	3180	405	176	78	130	21



	Visi ūkiai <i>All farms</i>					
	ūkių skaičius  <i>number of farms</i>	naudojamos žemės ūkio naudmenos, ha  <i>utilised agricultural land, ha</i>	iš jų – of which			
			ariama žemė  <i>arable land</i>	sėklavaisiai, kaulavai- siai, uogos ir riešutmedžiai  <i>pip, stone fruit trees, berries and nut trees</i>	pievos ir ganyklos  <i>meadows and pastures</i>	kitos  <i>other</i>
<b>Šiaulių apskritis</b>	<b>43901</b>	<b>461184</b>	<b>410223</b>	<b>2699</b>	<b>48121</b>	<b>141</b>
Akmenės r. sav.	3226	40065	36473	567	3006	19
Joniškio r. sav.	6392	81468	79970	328	1140	30
Kelmės r. sav.	9617	81948	62392	457	19071	28
Pakruojo r. sav.	5998	83081	79974	295	2802	10
Radviliškio r. sav.	8700	91454	81847	492	9085	30
Šiaulių r. sav.	9968	83168	69567	560	13017	24
<b>Tauragės apskritis</b>	<b>25267</b>	<b>218739</b>	<b>169298</b>	<b>1513</b>	<b>47844</b>	<b>84</b>
Jurbarko r. sav.	6413	66839	59081	819	6901	38
Pagėgių sav.	2964	32204	19163	97	12941	3
Šilalės r. sav.	7259	64278	58573	262	5414	29
Tauragės r. sav.	8631	55418	32481	335	22588	14
<b>Telšių apskritis</b>	<b>24574</b>	<b>192920</b>	<b>159001</b>	<b>1439</b>	<b>32405</b>	<b>75</b>
Mažeikių r. sav.	7587	64906	57768	450	6667	21
Plungės r. sav.	6351	47873	42615	343	4892	23
Rietavo sav.	2140	16767	12012	83	4670	2
Telšių r. sav.	8496	63374	46606	563	16176	29
<b>Utenos apskritis</b>	<b>32308</b>	<b>224943</b>	<b>87340</b>	<b>2634</b>	<b>134558</b>	<b>411</b>
Anykščių r. sav.	8077	73240	46811	1166	25120	143
Ignalinos r. sav.	4999	40914	16438	337	24099	40
Molėtų r. sav.	6345	39384	9789	467	29109	19
Utenos r. sav.	7403	38482	9193	429	28742	118
Zarasų r. sav.	5484	32923	5109	235	27488	91
<b>Vilniaus apskritis</b>	<b>56561</b>	<b>249330</b>	<b>155764</b>	<b>2981</b>	<b>90078</b>	<b>507</b>
Elektrėnų sav.	3010	11803	6933	196	4631	43
Šalčininkų r. sav.	8360	49375	35312	333	13710	20
Širvintų r. sav.	4950	33201	15547	470	17122	62
Švenčionių r. sav.	8817	31455	20254	309	10619	273
Trakų r. sav.	6357	23029	13379	348	9275	27
Ukmergės r. sav.	7972	62260	47681	687	13871	21
Vilniaus r. sav.	17095	38207	16658	638	20850	61



Didesni nei 1 ha ūkiai <i>Farms larger than 1 ha</i>						Mažesni nei 1 ha ūkiai <i>Farms smaller than 1 ha</i>					
ūkių skaičius  <i>number of farms</i>	naudoja- mos žemės ūkio naud- menos, ha  <i>utilised agricultural land, ha</i>	iš jų – of which				ūkių skaičius  <i>number of farms</i>	naudoja- mos žemės ūkio naud- menos, ha  <i>utilised agricultural land, ha</i>	iš jų – of which			
		ariama žemė  <i>arable land</i>	sėklavaisiai, kaulavaisiai, uogos ir riešutmedžiai  <i>pip, stone fruit trees, berries and nut trees</i>	pievos ir ganyklos  <i>meadows and pastures</i>	kitos  <i>other</i>			ariama žemė  <i>arable land</i>	sėklavaisiai, kaulavaisiai, uogos ir riešutmedžiai  <i>pip, stone fruit trees, berries and nut trees</i>	pievos ir ganyklos  <i>meadows and pastures</i>	kitos  <i>other</i>
<b>20482</b>	<b>457750</b>	<b>408321</b>	<b>2096</b>	<b>47242</b>	<b>91</b>	<b>23419</b>	<b>3434</b>	<b>1902</b>	<b>603</b>	<b>879</b>	<b>50</b>
1877	39817	36308	546	2944	19	1349	248	165	21	62	0,0
2307	80865	79621	202	1016	26	4085	603	349	126	124	4
5915	81473	62168	383	18907	15	3702	475	224	74	164	13
2581	82501	79662	192	2641	6	3417	580	312	103	161	4
3968	90816	81510	378	8909	19	4732	638	337	114	176	11
3834	82278	69052	395	12825	6	6134	890	515	165	192	18
<b>16515</b>	<b>217857</b>	<b>168936</b>	<b>1311</b>	<b>47546</b>	<b>64</b>	<b>8752</b>	<b>882</b>	<b>362</b>	<b>202</b>	<b>298</b>	<b>20</b>
4125	66488	58965	738	6755	30	2288	351	116	81	146	8
1932	32080	19107	64	12907	2	1032	124	56	33	34	1
6038	64118	58508	235	5350	25	1221	160	65	27	64	4
4420	55171	32356	274	22534	7	4211	247	125	61	54	7
<b>15028</b>	<b>191810</b>	<b>158528</b>	<b>1196</b>	<b>32027</b>	<b>59</b>	<b>9546</b>	<b>1110</b>	<b>473</b>	<b>243</b>	<b>378</b>	<b>16</b>
4119	64465	57565	333	6550	17	3468	441	203	117	117	4
4408	47597	42509	291	4779	18	1943	276	106	52	113	5
1539	16668	11973	72	4622	1	601	99	39	11	48	1
4962	63080	46481	500	16076	23	3534	294	125	63	100	6
<b>21917</b>	<b>223584</b>	<b>86863</b>	<b>2399</b>	<b>134069</b>	<b>253</b>	<b>10391</b>	<b>1359</b>	<b>477</b>	<b>235</b>	<b>489</b>	<b>158</b>
4991	72843	46682	1093	24942	126	3086	397	129	73	178	17
3706	40722	16361	315	24039	7	1293	192	77	22	60	33
5062	39180	9723	435	29018	4	1283	204	66	32	91	15
4386	38140	9063	346	28683	48	3017	342	130	83	59	70
3772	32699	5034	210	27387	68	1712	224	75	25	101	23
<b>28058</b>	<b>245268</b>	<b>153844</b>	<b>2247</b>	<b>88809</b>	<b>368</b>	<b>28503</b>	<b>4062</b>	<b>1920</b>	<b>734</b>	<b>1269</b>	<b>139</b>
1741	11557	6823	154	4547	33	1269	246	110	42	84	10
5054	48819	35079	228	13506	6	3306	556	233	105	204	14
3274	32910	15451	386	17017	56	1676	291	96	84	105	6
3904	31017	20047	229	10510	231	4913	438	207	80	109	42
2846	22596	13148	248	9190	10	3511	433	231	100	85	17
3929	61869	47511	616	13737	5	4043	391	170	71	134	16
7310	36500	15785	386	20302	27	9785	1707	873	252	548	34

### 1.3. Didesnių nei 1 ha ūkių skaičius ir jų naudojama žemė pagal ūkių kategorijas 2010 m.

#### 1.3. Number of farms larger than 1 ha and their land area by farm category, 2010

	Visi ūkiai <i>All farms</i>			Ūkininkų ir šeimos ūkiai <i>Farmers' and family farms</i>			Žemės ūkio bendrovės ir įmonės <i>Agricultural companies and enterprises</i>		
	ūkių skaičius <i>number of farms</i>	žemės plotas, ha <i>land area, ha</i>	iš jo žemės ūkio naudmenos, ha <i>of which agricultural land, ha</i>	ūkių skaičius <i>number of farms</i>	žemės plotas, ha <i>land area, ha</i>	iš jo žemės ūkio naudmenos, ha <i>of which agricultural land, ha</i>	ūkių skaičius <i>number of farms</i>	žemės plotas, ha <i>land area, ha</i>	iš jo žemės ūkio naudmenos, ha <i>of which agricultural land, ha</i>
<b>Iš viso – Total</b>	<b>199913</b>	<b>3003624</b>	<b>2763914</b>	<b>199267</b>	<b>2622609</b>	<b>2393824</b>	<b>646</b>	<b>381015</b>	<b>370090</b>
<b>Alytaus apskritis</b>	<b>17283</b>	<b>166648</b>	<b>140966</b>	<b>17261</b>	<b>157782</b>	<b>132906</b>	<b>22</b>	<b>8866</b>	<b>8060</b>
Alytaus r. sav.	7837	70030	63058	7830	66630	60382	7	3400	2676
Druskininkų sav.	990	9203	5244	990	9203	5244	-	-	-
Lazdijų r. sav.	5320	46709	39334	5317	46325	38971	3	384	363
Varėnos r. sav.	3136	40706	33330	3124	35624	28309	12	5082	5021
<b>Kauno apskritis</b>	<b>25857</b>	<b>410313</b>	<b>386610</b>	<b>25742</b>	<b>339055</b>	<b>318708</b>	<b>115</b>	<b>71258</b>	<b>67902</b>
Birštono sav.	430	4113	3544	430	4113	3544	-	-	-
Jonavos r. sav.	2341	38363	36417	2323	27149	25282	18	11214	11135
Kaišiadorių r. sav.	4058	41942	39028	4045	39930	37447	13	2012	1581
Kauno r. sav.	5005	68535	65761	4983	55773	53404	22	12762	12357
Kėdainių r. sav.	3710	105186	100857	3675	76483	73202	35	28703	27655
Prienų r. sav.	4753	52288	48279	4747	50286	46305	6	2002	1974
Raseinių r. sav.	5560	99886	92724	5539	85321	79524	21	14565	13200
<b>Klaipėdos apskritis</b>	<b>18692</b>	<b>236614</b>	<b>221244</b>	<b>18641</b>	<b>223372</b>	<b>208514</b>	<b>51</b>	<b>13242</b>	<b>12730</b>
Klaipėdos r. sav.	4910	54893	50373	4893	49923	45551	17	4970	4822
Kretingos r. sav.	3795	49836	47113	3783	48410	45706	12	1426	1407
Skuodo r. sav.	3731	59799	55235	3724	57371	52843	7	2428	2392
Šilutės r. sav.	6256	72086	68523	6241	67668	64414	15	4418	4109
<b>Marijampolės apskritis</b>	<b>15686</b>	<b>272729</b>	<b>264505</b>	<b>15641</b>	<b>231880</b>	<b>224030</b>	<b>45</b>	<b>40849</b>	<b>40475</b>
Kalvarijos sav.	1683	26653	25005	1680	25251	23654	3	1402	1351
Kazlų Rūdos sav.	1448	15523	14099	1448	15523	14099	-	-	-
Marijampolės sav.	3538	51053	49766	3518	36615	35459	20	14438	14307
Šakių r. sav.	3960	94445	92729	3944	70242	68716	16	24203	24013
Vilkaviškio r. sav.	5057	85055	82906	5051	84249	82102	6	806	804
<b>Panevėžio apskritis</b>	<b>20395</b>	<b>432685</b>	<b>401138</b>	<b>20295</b>	<b>357664</b>	<b>327101</b>	<b>100</b>	<b>75021</b>	<b>74037</b>
Biržų r. sav.	3604	84952	81025	3592	78374	74544	12	6578	6481
Kupiškio r. sav.	3268	57287	52060	3257	53822	48657	11	3465	3403
Panevėžio r. sav.	4850	120020	106648	4813	87556	74628	37	32464	32020
Pasvalio r. sav.	3353	82617	81140	3330	57803	56603	23	24814	24537
Rokiškio r. sav.	5320	87809	80265	5303	80109	72669	17	7700	7596

	Visi ūkiai <i>All farms</i>			Ūkininkų ir šeimos ūkiai <i>Farmers' and family farms</i>			Žemės ūkio bendrovės ir įmonės <i>Agricultural companies and enterprises</i>		
	ūkių skaičius <i>number of farms</i>	žemės plotas, ha <i>land area, ha</i>	iš jo žemės ūkio naud- menos, ha <i>of which agricultural land, ha</i>	ūkių skaičius <i>number of farms</i>	žemės plotas, ha <i>land area, ha</i>	iš jo žemės ūkio naud- menos, ha <i>of which agricultural land, ha</i>	ūkių skaičius <i>number of farms</i>	žemės plotas, ha <i>land area, ha</i>	iš jo žemės ūkio naud- menos, ha <i>of which agricultural land, ha</i>
<b>Šiaulių apskritis</b>	<b>20482</b>	<b>480964</b>	<b>459377</b>	<b>20349</b>	<b>365774</b>	<b>346525</b>	<b>133</b>	<b>115190</b>	<b>112852</b>
Akmenės r. sav.	1877	41823	39935	1866	32773	31059	11	9050	8876
Joniškio r. sav.	2307	82470	81209	2283	59108	58245	24	23362	22964
Kelmės r. sav.	5915	90842	81694	5902	86943	78011	13	3899	3683
Pakruojo r. sav.	2581	85085	82759	2554	49895	48129	27	35190	34630
Radviliškio r. sav.	3968	95096	91232	3938	72585	69405	30	22511	21827
Šiaulių r. sav.	3834	85648	82548	3806	64470	61676	28	21178	20872
<b>Tauragės apskritis</b>	<b>16515</b>	<b>235926</b>	<b>219154</b>	<b>16488</b>	<b>223183</b>	<b>207056</b>	<b>27</b>	<b>12743</b>	<b>12098</b>
Jurbarko r. sav.	4125	69381	66637	4110	62422	59761	15	6959	6876
Pagėgių sav.	1932	33105	32095	1926	28284	27362	6	4821	4733
Šilalės r. sav.	6038	74378	65040	6035	74276	64970	3	102	70
Tauragės r. sav.	4420	59062	55382	4417	58201	54963	3	861	419
<b>Telšių apskritis</b>	<b>15028</b>	<b>221250</b>	<b>193487</b>	<b>14987</b>	<b>205087</b>	<b>178125</b>	<b>41</b>	<b>16163</b>	<b>15362</b>
Mažeikių r. sav.	4119	68992	65069	4100	57038	53572	19	11954	11497
Plungės r. sav.	4408	57416	47991	4397	56022	46648	11	1394	1343
Rietavo sav.	1539	20222	16728	1534	18357	14923	5	1865	1805
Telšių r. sav.	4962	74620	63699	4956	73670	62982	6	950	717
<b>Utenos apskritis</b>	<b>21917</b>	<b>266397</b>	<b>227033</b>	<b>21878</b>	<b>255904</b>	<b>216757</b>	<b>39</b>	<b>10493</b>	<b>10276</b>
Anykščių r. sav.	4991	80041	73383	4975	73640	67034	16	6401	6349
Ignalinos r. sav.	3706	45699	41038	3699	44354	39742	7	1345	1296
Molėtų r. sav.	5062	51555	40378	5055	49829	38688	7	1726	1690
Utenos r. sav.	4386	48362	39128	4381	47839	38607	5	523	521
Zarasų r. sav.	3772	40740	33106	3768	40242	32686	4	498	420
<b>Vilniaus apskritis</b>	<b>28058</b>	<b>280098</b>	<b>250400</b>	<b>27985</b>	<b>262908</b>	<b>234102</b>	<b>73</b>	<b>17190</b>	<b>16298</b>
Elektrėnų sav.	1741	13747	12051	1736	12543	10889	5	1204	1162
Šalčininkų r. sav.	5054	53730	49346	5048	51218	46871	6	2512	2475
Širvintų r. sav.	3274	37678	33322	3270	36525	32207	4	1153	1115
Švenčionių r. sav.	3904	37525	31901	3888	35078	29623	16	2447	2278
Trakų r. sav.	2846	26817	23328	2841	25499	22021	5	1318	1307
Ukmergės r. sav.	3929	66527	62376	3914	59845	55865	15	6682	6511
Vilniaus r. sav.	7310	44074	38076	7288	42200	36626	22	1874	1450

#### 1.4. Ūkių skaičius ir jų naudojama žemė visuose didesniuose nei 1 ha ūkiuose 2010 m.

##### 1.4. Number of farms and utilised land on all farms larger than 1 ha, 2010

	Ūkių skaičius <i>Number of farms</i>	Žemės plotas, ha <i>Land area, ha</i>	iš jo – of which				
			žemės ūkio naudmenos <i>agricultural land</i>		miškai <i>wooded area</i>	vandenys <i>water</i>	kita žemė <i>other land</i>
			naudojamos <i>utilised</i>	nenaudojamos <i>unutilised</i>			
<b>Iš viso – Total</b>	<b>199913</b>	<b>3003624</b>	<b>2742558</b>	<b>21356</b>	<b>151251</b>	<b>5822</b>	<b>82637</b>
<b>Alytaus apskritis</b>	<b>17283</b>	<b>166648</b>	<b>138630</b>	<b>2336</b>	<b>18965</b>	<b>874</b>	<b>5843</b>
Alytaus r. sav.	7837	70030	62010	1048	3290	686	2996
Druskininkų sav.	990	9203	5081	163	3667	5	287
Lazdijų r. sav.	5320	46709	38570	764	5446	112	1817
Varėnos r. sav.	3136	40706	32969	361	6562	71	743
<b>Kauno apskritis</b>	<b>25857</b>	<b>410313</b>	<b>384720</b>	<b>1890</b>	<b>12973</b>	<b>1605</b>	<b>9125</b>
Birštono sav.	430	4113	3535	9	381	9	179
Jonavos r. sav.	2341	38363	36269	148	1454	10	482
Kaišiadorių r. sav.	4058	41942	38551	477	1413	64	1437
Kauno r. sav.	5005	68535	65392	369	1287	33	1454
Kėdainių r. sav.	3710	105186	100705	152	2111	266	1952
Prienų r. sav.	4753	52288	47847	432	1953	115	1941
Raseinių r. sav.	5560	99886	92421	303	4374	1108	1680
<b>Klaipėdos apskritis</b>	<b>18692</b>	<b>236614</b>	<b>219714</b>	<b>1530</b>	<b>11083</b>	<b>125</b>	<b>4162</b>
Klaipėdos r. sav.	4910	54893	49952	421	3441	35	1044
Kretingos r. sav.	3795	49836	46903	210	1922	13	788
Skuodo r. sav.	3731	59799	54589	646	3518	45	1001
Šilutės r. sav.	6256	72086	68270	253	2202	32	1329
<b>Marijampolės apskritis</b>	<b>15686</b>	<b>272729</b>	<b>263921</b>	<b>584</b>	<b>3302</b>	<b>180</b>	<b>4742</b>
Kalvarijos sav.	1683	26653	24963	42	702	20	926
Kazlų Rūdos sav.	1448	15523	13974	125	955	24	445
Marijampolės sav.	3538	51053	49530	236	406	27	854
Šakių r. sav.	3960	94445	92625	104	724	26	966
Vilkaviškio r. sav.	5057	85055	82829	77	515	83	1551
<b>Panevėžio apskritis</b>	<b>20395</b>	<b>432685</b>	<b>399304</b>	<b>1834</b>	<b>16399</b>	<b>154</b>	<b>14994</b>
Biržų r. sav.	3604	84952	80804	221	2737	14	1176
Kupiškio r. sav.	3268	57287	51753	307	4085	24	1118
Panevėžio r. sav.	4850	120020	106246	402	3122	48	10202
Pasvalio r. sav.	3353	82617	80851	289	660	7	810
Rokiškio r. sav.	5320	87809	79650	615	5795	61	1688



	Ūkių skaičius <i>Number of farms</i>	Žemės plotas, ha <i>Land area, ha</i>	iš jo – of which				
			žemės ūkio naudmenos <i>agricultural land</i>		miškai <i>wooded area</i>	vandenys <i>water</i>	kita žemė <i>other land</i>
			naudojamos <i>utilised</i>	nenaudojamos <i>unutilised</i>			
<b>Šiaulių apskritis</b>	<b>20482</b>	<b>480964</b>	<b>457750</b>	<b>1627</b>	<b>13410</b>	<b>311</b>	<b>7866</b>
Akmenės r. sav.	1877	41823	39817	118	1333	57	498
Joniškio r. sav.	2307	82470	80865	344	544	41	676
Kelmės r. sav.	5915	90842	81473	221	5958	90	3100
Pakruojo r. sav.	2581	85085	82501	258	1326	14	986
Radviliškio r. sav.	3968	95096	90816	416	2176	78	1610
Šiaulių r. sav.	3834	85648	82278	270	2073	31	996
<b>Tauragės apskritis</b>	<b>16515</b>	<b>235926</b>	<b>217857</b>	<b>1297</b>	<b>9044</b>	<b>556</b>	<b>7172</b>
Jurbarko r. sav.	4125	69381	66488	149	1752	12	980
Pagėgių sav.	1932	33105	32080	15	92	3	915
Šilalės r. sav.	6038	74378	64118	922	5443	78	3817
Tauragės r. sav.	4420	59062	55171	211	1757	463	1460
<b>Telšių apskritis</b>	<b>15028</b>	<b>221250</b>	<b>191810</b>	<b>1677</b>	<b>19153</b>	<b>254</b>	<b>8356</b>
Mažeikių r. sav.	4119	68992	64465	604	2998	33	892
Plungės r. sav.	4408	57416	47597	394	6151	81	3193
Rietavo sav.	1539	20222	16668	60	2229	29	1236
Telšių r. sav.	4962	74620	63080	619	7775	111	3035
<b>Utenos apskritis</b>	<b>21917</b>	<b>266397</b>	<b>223584</b>	<b>3449</b>	<b>26175</b>	<b>1457</b>	<b>11732</b>
Anykščių r. sav.	4991	80041	72843	540	4759	89	1810
Ignalinos r. sav.	3706	45699	40722	316	3083	111	1467
Molėtų r. sav.	5062	51555	39180	1198	6726	945	3506
Utenos r. sav.	4386	48362	38140	988	6139	208	2887
Zarasų r. sav.	3772	40740	32699	407	5468	104	2062
<b>Vilniaus apskritis</b>	<b>28058</b>	<b>280098</b>	<b>245268</b>	<b>5132</b>	<b>20747</b>	<b>306</b>	<b>8645</b>
Elektrėnų sav.	1741	13747	11557	494	909	26	761
Šalčininkų r. sav.	5054	53730	48819	527	3398	3	983
Širvintų r. sav.	3274	37678	32910	412	3125	33	1198
Švenčionių r. sav.	3904	37525	31017	884	4514	68	1042
Trakų r. sav.	2846	26817	22596	732	2699	53	737
Ukmergės r. sav.	3929	66527	61869	507	2683	37	1431
Vilniaus r. sav.	7310	44074	36500	1576	3419	86	2493

## 1.5. Ūkių skaičius ir jų naudojama žemė ūkininkų ir šeimos ūkiuose 2010 m.

### 1.5. Number of farms and utilised land on farmers' and family farms, 2010

	Ūkių skaičius <i>Number of farms</i>	Žemės plotas, ha <i>Land area, ha</i>	iš jo – of which				
			žemės ūkio naudmenos <i>agricultural land</i>		miškai <i>wooded area</i>	vandenys <i>water</i>	kita žemė <i>other land</i>
			naudojamos <i>utilised</i>	nenaudojamos <i>unutilised</i>			
<b>Iš viso – Total</b>	<b>199267</b>	<b>2622609</b>	<b>2374756</b>	<b>19068</b>	<b>149628</b>	<b>3219</b>	<b>75938</b>
<b>Alytaus apskritis</b>	<b>17261</b>	<b>157782</b>	<b>130599</b>	<b>2307</b>	<b>18932</b>	<b>257</b>	<b>5687</b>
Alytaus r. sav.	7830	66630	59338	1044	3290	70	2888
Druskininkų sav.	990	9203	5081	163	3667	5	287
Lazdijų r. sav.	5317	46325	38207	764	5446	112	1796
Varėnos r. sav.	3124	35624	27973	336	6529	70	716
<b>Kauno apskritis</b>	<b>25742</b>	<b>339055</b>	<b>317148</b>	<b>1560</b>	<b>12812</b>	<b>277</b>	<b>7258</b>
Birštono sav.	430	4113	3535	9	381	9	179
Jonavos r. sav.	2323	27149	25142	140	1454	10	403
Kaišiadorių r. sav.	4045	39930	37190	257	1307	63	1113
Kauno r. sav.	4983	55773	53035	369	1269	33	1067
Kėdainių r. sav.	3675	76483	73149	53	2077	21	1183
Prienų r. sav.	4747	50286	45876	429	1950	115	1916
Raseinių r. sav.	5539	85321	79221	303	4374	26	1397
<b>Klaipėdos apskritis</b>	<b>18641</b>	<b>223372</b>	<b>207119</b>	<b>1395</b>	<b>10982</b>	<b>120</b>	<b>3756</b>
Klaipėdos r. sav.	4893	49923	45166	385	3350	35	987
Kretingos r. sav.	3783	48410	45568	138	1922	13	769
Skuodo r. sav.	3724	57371	52224	619	3508	44	976
Šilutės r. sav.	6241	67668	64161	253	2202	28	1024
<b>Marijampolės apskritis</b>	<b>15641</b>	<b>231880</b>	<b>223475</b>	<b>555</b>	<b>3294</b>	<b>164</b>	<b>4392</b>
Kalvarijos sav.	1680	25251	23612	42	701	20	876
Kazlų Rūdos sav.	1448	15523	13974	125	955	24	445
Marijampolės sav.	3518	36615	35236	223	402	18	736
Šakių r. sav.	3944	70242	68628	88	721	19	786
Vilkaviškio r. sav.	5051	84249	82025	77	515	83	1549
<b>Panevėžio apskritis</b>	<b>20295</b>	<b>357664</b>	<b>325599</b>	<b>1502</b>	<b>16344</b>	<b>130</b>	<b>14089</b>
Biržų r. sav.	3592	78374	74347	197	2737	14	1079
Kupiškio r. sav.	3257	53822	48427	230	4082	24	1059
Panevėžio r. sav.	4813	87556	74263	365	3091	38	9799
Pasvalio r. sav.	3330	57803	56508	95	648	5	547
Rokiškio r. sav.	5303	80109	72054	615	5786	49	1605



	Ūkių skaičius <i>Number of farms</i>	Žemės plotas, ha <i>Land area, ha</i>	iš jo – of which				
			žemės ūkio naudmenos <i>agricultural land</i>		miškai <i>wooded area</i>	vandenys <i>water</i>	kita žemė <i>other land</i>
			naudojamos <i>utilised</i>	nenaudojamos <i>unutilised</i>			
<b>Šiaulių apskritis</b>	<b>20349</b>	<b>365774</b>	<b>345287</b>	<b>1238</b>	<b>12908</b>	<b>223</b>	<b>6118</b>
Akmenės r. sav.	1866	32773	30946	113	1208	57	449
Joniškio r. sav.	2283	59108	58045	200	484	8	371
Kelmės r. sav.	5902	86943	77791	220	5814	90	3028
Pakruojo r. sav.	2554	49895	48023	106	1323	14	429
Radviliškio r. sav.	3938	72585	69016	389	2093	26	1061
Šiaulių r. sav.	3806	64470	61466	210	1986	28	780
<b>Tauragės apskritis</b>	<b>16488</b>	<b>223183</b>	<b>205771</b>	<b>1285</b>	<b>9028</b>	<b>112</b>	<b>6987</b>
Jurbarko r. sav.	4110	62422	59615	146	1745	11	905
Pagėgių sav.	1926	28284	27356	6	91	0,0	831
Šilalės r. sav.	6035	74276	64048	922	5435	78	3793
Tauragės r. sav.	4417	58201	54752	211	1757	23	1458
<b>Telšių apskritis</b>	<b>14987</b>	<b>205087</b>	<b>176884</b>	<b>1241</b>	<b>18573</b>	<b>246</b>	<b>8143</b>
Mažeikių r. sav.	4100	57038	53400	172	2611	26	829
Plungės r. sav.	4397	56022	46254	394	6148	81	3145
Rietavo sav.	1534	18357	14863	60	2222	28	1184
Telšių r. sav.	4956	73670	62367	615	7592	111	2985
<b>Utenos apskritis</b>	<b>21878</b>	<b>255904</b>	<b>213416</b>	<b>3341</b>	<b>26145</b>	<b>1418</b>	<b>11584</b>
Anykščių r. sav.	4975	73640	66560	474	4757	89	1760
Ignalinos r. sav.	3699	44354	39458	284	3083	72	1457
Molėtų r. sav.	5055	49829	37490	1198	6706	945	3490
Utenos r. sav.	4381	47839	37619	988	6138	208	2886
Zarasų r. sav.	3768	40242	32289	397	5461	104	1991
<b>Vilniaus apskritis</b>	<b>27985</b>	<b>262908</b>	<b>229458</b>	<b>4644</b>	<b>20610</b>	<b>272</b>	<b>7924</b>
Elektrėnų sav.	1736	12543	10395	494	908	26	720
Šalčininkų r. sav.	5048	51218	46510	361	3398	3	946
Širvintų r. sav.	3270	36525	31797	410	3090	33	1195
Švenčionių r. sav.	3888	35078	28882	741	4495	60	900
Trakų r. sav.	2841	25499	21289	732	2699	53	726
Ukmergės r. sav.	3914	59845	55421	444	2683	31	1266
Vilniaus r. sav.	7288	42200	35164	1462	3337	66	2171

## 1.6. Ūkių skaičius ir jų naudojama žemė žemės ūkio bendrovėse ir įmonėse 2010 m.

### 1.6. Number of farms and utilised land in agricultural companies and enterprises, 2010

	Ūkių skaičius <i>Number of farms</i>	Žemės plotas, ha <i>Land area, ha</i>	iš jo – of which				
			žemės ūkio naudmenos <i>agricultural land</i>		miškai <i>wooded area</i>	vandenys <i>water</i>	kita žemė <i>other land</i>
			naudojamos <i>utilised</i>	nenaudojamos <i>unutilised</i>			
<b>Iš viso – Total</b>	<b>646</b>	<b>381015</b>	<b>367802</b>	<b>2288</b>	<b>1623</b>	<b>2603</b>	<b>6699</b>
<b>Alytaus apskritis</b>	<b>22</b>	<b>8866</b>	<b>8031</b>	<b>29</b>	<b>33</b>	<b>617</b>	<b>156</b>
Alytaus r. sav.	7	3400	2672	4	-	616	108
Druskininkų sav.	-	-	-	-	-	-	-
Lazdijų r. sav.	3	384	363	0,0	-	-	21
Varėnos r. sav.	12	5082	4996	25	33	1	27
<b>Kauno apskritis</b>	<b>115</b>	<b>71258</b>	<b>67572</b>	<b>330</b>	<b>161</b>	<b>1328</b>	<b>1867</b>
Birštono sav.	-	-	-	-	-	-	-
Jonavos r. sav.	18	11214	11127	8	-	-	79
Kaišiadorių r. sav.	13	2012	1361	220	106	1	324
Kauno r. sav.	22	12762	12357	-	18	-	387
Kėdainių r. sav.	35	28703	27556	99	34	245	769
Prienų r. sav.	6	2002	1971	3	3	-	25
Raseinių r. sav.	21	14565	13200	-	-	1082	283
<b>Klaipėdos apskritis</b>	<b>51</b>	<b>13242</b>	<b>12595</b>	<b>135</b>	<b>101</b>	<b>5</b>	<b>406</b>
Klaipėdos r. sav.	17	4970	4786	36	91	-	57
Kretingos r. sav.	12	1426	1335	72	-	-	19
Skuodo r. sav.	7	2428	2365	27	10	1	25
Šilutės r. sav.	15	4418	4109	-	-	4	305
<b>Marijampolės apskritis</b>	<b>45</b>	<b>40849</b>	<b>40446</b>	<b>29</b>	<b>8</b>	<b>16</b>	<b>350</b>
Kalvarijos sav.	3	1402	1351	-	1	-	50
Kazlų Rūdos sav.	-	-	-	-	-	-	-
Marijampolės sav.	20	14438	14294	13	4	9	118
Šakių r. sav.	16	24203	23997	16	3	7	180
Vilkaviškio r. sav.	6	806	804	-	-	0,0	2
<b>Panevėžio apskritis</b>	<b>100</b>	<b>75021</b>	<b>73705</b>	<b>332</b>	<b>55</b>	<b>24</b>	<b>905</b>
Biržų r. sav.	12	6578	6457	24	-	-	97
Kupiškio r. sav.	11	3465	3326	77	3	-	59
Panevėžio r. sav.	37	32464	31983	37	31	10	403
Pasvalio r. sav.	23	24814	24343	194	12	2	263
Rokiškio r. sav.	17	7700	7596	-	9	12	83

→



	Ūkių skaičius <i>Number of farms</i>	Žemės plotas, ha <i>Land area, ha</i>	iš jo – of which				
			žemės ūkio naudmenos <i>agricultural land</i>		miškai <i>wooded area</i>	vandenys <i>water</i>	kita žemė <i>other land</i>
			naudojamos <i>utilised</i>	nenaudojamos <i>unutilised</i>			
<b>Šiaulių apskritis</b>	<b>133</b>	<b>115190</b>	<b>112463</b>	<b>389</b>	<b>502</b>	<b>88</b>	<b>1748</b>
Akmenės r. sav.	11	9050	8871	5	125	-	49
Joniškio r. sav.	24	23362	22820	144	60	33	305
Kelmės r. sav.	13	3899	3682	1	144	-	72
Pakruojo r. sav.	27	35190	34478	152	3	-	557
Radviliškio r. sav.	30	22511	21800	27	83	52	549
Šiaulių r. sav.	28	21178	20812	60	87	3	216
<b>Tauragės apskritis</b>	<b>27</b>	<b>12743</b>	<b>12086</b>	<b>12</b>	<b>16</b>	<b>444</b>	<b>185</b>
Jurbarko r. sav.	15	6959	6873	3	7	1	75
Pagėgių sav.	6	4821	4724	9	1	3	84
Šilalės r. sav.	3	102	70	-	8	-	24
Tauragės r. sav.	3	861	419	-	-	440	2
<b>Telšių apskritis</b>	<b>41</b>	<b>16163</b>	<b>14926</b>	<b>436</b>	<b>580</b>	<b>8</b>	<b>213</b>
Mazeikių r. sav.	19	11954	11065	432	387	7	63
Plungės r. sav.	11	1394	1343	-	3	0,0	48
Rietavo sav.	5	1865	1805	-	7	1	52
Telšių r. sav.	6	950	713	4	183	-	50
<b>Utenos apskritis</b>	<b>39</b>	<b>10493</b>	<b>10168</b>	<b>108</b>	<b>30</b>	<b>39</b>	<b>148</b>
Anykščių r. sav.	16	6401	6283	66	2	0,0	50
Ignalinos r. sav.	7	1345	1264	32	-	39	10
Molėtų r. sav.	7	1726	1690	-	20	-	16
Utenos r. sav.	5	523	521	-	1	0,0	1
Zarasų r. sav.	4	498	410	10	7	-	71
<b>Vilniaus apskritis</b>	<b>73</b>	<b>17190</b>	<b>15810</b>	<b>488</b>	<b>137</b>	<b>34</b>	<b>721</b>
Elektrėnų sav.	5	1204	1162	-	1	-	41
Šalčininkų r. sav.	6	2512	2309	166	-	-	37
Širvintų r. sav.	4	1153	1113	2	35	-	3
Švenčionių r. sav.	16	2447	2135	143	19	8	142
Trakų r. sav.	5	1318	1307	-	-	-	11
Ukmergės r. sav.	15	6682	6448	63	-	6	165
Vilniaus r. sav.	22	1874	1336	114	82	20	322

## 1.7. Naudojama žemė visuose didesniuose nei 1 ha ūkiuose

### 1.7. Utilised land on all farms larger than 1 ha

	Ūkių skaičius <i>Number of farms</i>		Žemės plotas, ha <i>Land area, ha</i>		iš jo žemės ūkio naudenos <i>of which agricultural land</i>			
	2003	2010	2003	2010	naudojamos <i>utilised</i>		nenaudojamos <i>unutilised</i>	
					2003	2010	2003	2010
<b>Iš viso – Total</b>	<b>272111</b>	<b>199913</b>	<b>2835785</b>	<b>3003624</b>	<b>2490958</b>	<b>2742558</b>	<b>46328</b>	<b>21356</b>
<b>Alytaus apskritis</b>	<b>21938</b>	<b>17283</b>	<b>174355</b>	<b>166648</b>	<b>132149</b>	<b>138630</b>	<b>5364</b>	<b>2336</b>
Alytaus r. sav.	9285	7837	73087	70030	63478	62010	1071	1048
Druskininkų sav.	1415	990	11491	9203	6050	5081	750	163
Lazdijų r. sav.	6311	5320	46922	46709	36883	38570	1908	764
Varėnos r. sav.	4927	3136	42855	40706	25738	32969	1635	361
<b>Kauno apskritis</b>	<b>38925</b>	<b>25857</b>	<b>388280</b>	<b>410313</b>	<b>354317</b>	<b>384720</b>	<b>4144</b>	<b>1890</b>
Birštono sav.	747	430	4896	4113	3959	3535	85	9
Jonavos r. sav.	3147	2341	33870	38363	30828	36269	443	148
Kaišiadorių r. sav.	5467	4058	41669	41942	37136	38551	681	477
Kauno r. sav.	7856	5005	66644	68535	61526	65392	718	369
Kėdainių r. sav.	7585	3710	93857	105186	88682	100705	758	152
Prienų r. sav.	6628	4753	55275	52288	49329	47847	756	432
Raseinių r. sav.	7495	5560	92069	99886	82857	92421	703	303
<b>Klaipėdos apskritis</b>	<b>23918</b>	<b>18692</b>	<b>226452</b>	<b>236614</b>	<b>201036</b>	<b>219714</b>	<b>4195</b>	<b>1530</b>
Klaipėdos r. sav.	6658	4910	55349	54893	46507	49952	3059	421
Kretingos r. sav.	5295	3795	47673	49836	42606	46903	377	210
Skuodo r. sav.	4620	3731	57014	59799	50673	54589	544	646
Šilutės r. sav.	7345	6256	66416	72086	61250	68270	215	253
<b>Marijampolės apskritis</b>	<b>23565</b>	<b>15686</b>	<b>268028</b>	<b>272729</b>	<b>253438</b>	<b>263921</b>	<b>2240</b>	<b>584</b>
Kalvarijos sav.	2278	1683	23003	26653	21444	24963	283	42
Kazlų Rūdos sav.	1729	1448	15366	15523	13507	13974	114	125
Marijampolės sav.	5204	3538	50629	51053	48440	49530	344	236
Šakių r. sav.	7011	3960	95707	94445	90630	92625	487	104
Vilkaviškio r. sav.	7343	5057	83323	85055	79417	82829	1012	77
<b>Panevėžio apskritis</b>	<b>29192</b>	<b>20395</b>	<b>385795</b>	<b>432685</b>	<b>346363</b>	<b>399304</b>	<b>5554</b>	<b>1834</b>
Biržų r. sav.	4922	3604	78590	84952	71061	80804	1435	221
Kupiškio r. sav.	3910	3268	54125	57287	47000	51753	395	307
Panevėžio r. sav.	7952	4850	99942	120020	90404	106246	1514	402
Pasvalio r. sav.	6263	3353	78782	82617	74421	80851	816	289
Rokiškio r. sav.	6145	5320	74356	87809	63477	79650	1394	615

→

	Ūkių skaičius <i>Number of farms</i>		Žemės plotas, ha <i>Land area, ha</i>		iš jo žemės ūkio naudmenos <i>of which agricultural land</i>			
	2003	2010	2003	2010	naudojamos <i>utilised</i>		nenaudojamos <i>unutilised</i>	
					2003	2010	2003	2010
<b>Šiaulių apskritis</b>	<b>34997</b>	<b>20482</b>	<b>461277</b>	<b>480964</b>	<b>425501</b>	<b>457750</b>	<b>3495</b>	<b>1627</b>
Akmenės r. sav.	2755	1877	36893	41823	33115	39817	647	118
Joniškio r. sav.	5012	2307	78195	82470	74937	80865	156	344
Kelmės r. sav.	7792	5915	92526	90842	80553	81473	554	221
Pakruojo r. sav.	5557	2581	83222	85085	79254	82501	455	258
Radviliškio r. sav.	7202	3968	90839	95096	84394	90816	687	416
Šiaulių r. sav.	6679	3834	79602	85648	73248	82278	996	270
<b>Tauragės apskritis</b>	<b>21291</b>	<b>16515</b>	<b>228480</b>	<b>235926</b>	<b>203916</b>	<b>217857</b>	<b>2841</b>	<b>1297</b>
Jurbarko r. sav.	6017	4125	72201	69381	65798	66488	440	149
Pagėgių sav.	2628	1932	29507	33105	28177	32080	466	15
Šilalės r. sav.	7229	6038	74850	74378	63497	64118	1510	922
Tauragės r. sav.	5417	4420	51922	59062	46444	55171	425	211
<b>Telšių apskritis</b>	<b>18670</b>	<b>15028</b>	<b>209955</b>	<b>221250</b>	<b>174385</b>	<b>191810</b>	<b>1976</b>	<b>1677</b>
Mažeikių r. sav.	5644	4119	62276	68992	54880	64465	751	604
Plungės r. sav.	5115	4408	56295	57416	45062	47597	312	394
Rietavo sav.	1710	1539	18632	20222	15156	16668	140	60
Telšių r. sav.	6201	4962	72752	74620	59287	63080	773	619
<b>Utenos apskritis</b>	<b>23733</b>	<b>21917</b>	<b>234287</b>	<b>266397</b>	<b>187232</b>	<b>223584</b>	<b>5987</b>	<b>3449</b>
Anykščių r. sav.	5810	4991	66281	80041	55997	72843	2021	540
Ignalinos r. sav.	4153	3706	33602	45699	27753	40722	559	316
Molėtų r. sav.	5118	5062	46910	51555	37278	39180	1232	1198
Utenos r. sav.	4511	4386	46618	48362	36754	38140	1138	988
Zarasų r. sav.	4141	3772	40876	40740	29450	32699	1037	407
<b>Vilniaus apskritis</b>	<b>35882</b>	<b>28058</b>	<b>258876</b>	<b>280098</b>	<b>212621</b>	<b>245268</b>	<b>10532</b>	<b>5132</b>
Elektrėnų sav.	2280	1741	15466	13747	12761	11557	787	494
Šalčininkų r. sav.	6673	5054	48036	53730	40425	48819	1436	527
Širvintų r. sav.	3439	3274	31377	37678	26344	32910	1568	412
Švenčionių r. sav.	4573	3904	33999	37525	25620	31017	1049	884
Trakų r. sav.	3710	2846	25336	26817	19211	22596	1597	732
Ukmergės r. sav.	5189	3929	54450	66527	48702	61869	1047	507
Vilniaus r. sav.	10018	7310	50212	44074	39558	36500	3048	1576

## 1.8. Naudojama žemė ūkininkų ir šeimos ūkiuose

### 1.8. Utilised land on farmers' and family farms

	Ūkių skaičius <i>Number of farms</i>		Žemės plotas, ha <i>Land area, ha</i>		iš jo žemės ūkio naudmenos <i>of which agricultural land</i>			
					naudojamos <i>utilised</i>		nenaudojamos <i>unutilised</i>	
	2003	2010	2003	2010	2003	2010	2003	2010
<b>Iš viso – Total</b>	<b>271501</b>	<b>199267</b>	<b>2514387</b>	<b>2622609</b>	<b>2188295</b>	<b>2374756</b>	<b>41148</b>	<b>19068</b>
<b>Alytaus apskritis</b>	<b>21923</b>	<b>17261</b>	<b>169216</b>	<b>157782</b>	<b>127397</b>	<b>130599</b>	<b>5322</b>	<b>2307</b>
Alytaus r. sav.	9280	7830	70736	66630	61252	59338	1070	1044
Druskininkų sav.	1415	990	11491	9203	6050	5081	750	163
Lazdijų r. sav.	6309	5317	46587	46325	36556	38207	1908	764
Varėnos r. sav.	4919	3124	40402	35624	23539	27973	1594	336
<b>Kauno apskritis</b>	<b>38801</b>	<b>25742</b>	<b>331755</b>	<b>339055</b>	<b>301389</b>	<b>317148</b>	<b>3983</b>	<b>1560</b>
Birštono sav.	747	430	4896	4113	3959	3535	85	9
Jonavos r. sav.	3129	2323	25485	27149	22653	25142	443	140
Kaišiadorių r. sav.	5454	4045	40150	39930	35773	37190	679	257
Kauno r. sav.	7824	4983	54990	55773	50419	53035	635	369
Kėdainių r. sav.	7544	3675	70502	76483	66172	73149	707	53
Prienų r. sav.	6622	4747	52890	50286	47331	45876	756	429
Raseinių r. sav.	7481	5539	82842	85321	75082	79221	678	303
<b>Klaipėdos apskritis</b>	<b>23880</b>	<b>18641</b>	<b>214278</b>	<b>223372</b>	<b>191794</b>	<b>207119</b>	<b>1709</b>	<b>1395</b>
Klaipėdos r. sav.	6639	4893	48597	49923	42511	45166	573	385
Kretingos r. sav.	5287	3783	46218	48410	41242	45568	377	138
Skuodo r. sav.	4618	3724	55217	57371	48898	52224	544	619
Šilutės r. sav.	7336	6241	64246	67668	59143	64161	215	253
<b>Marijampolės apskritis</b>	<b>23510</b>	<b>15641</b>	<b>230128</b>	<b>231880</b>	<b>217290</b>	<b>223475</b>	<b>2077</b>	<b>555</b>
Kalvarijos sav.	2273	1680	21956	25251	20422	23612	282	42
Kazlų Rūdos sav.	1727	1448	14811	15523	13465	13974	114	125
Marijampolės sav.	5185	3518	37665	36615	35829	35236	295	223
Šakių r. sav.	6990	3944	74630	70242	70313	68628	388	88
Vilkaviškio r. sav.	7335	5051	81066	84249	77261	82025	998	77
<b>Panevėžio apskritis</b>	<b>29082</b>	<b>20295</b>	<b>316886</b>	<b>357664</b>	<b>279306</b>	<b>325599</b>	<b>5444</b>	<b>1502</b>
Biržų r. sav.	4906	3592	73052	78374	65631	74347	1429	197
Kupiškio r. sav.	3902	3257	51322	53822	44238	48427	395	230
Panevėžio r. sav.	7916	4813	68876	87556	60128	74263	1514	365
Pasvalio r. sav.	6229	3330	56057	57803	52446	56508	712	95
Rokiškio r. sav.	6129	5303	67579	80109	56863	72054	1394	615

→

	Ūkių skaičius <i>Number of farms</i>		Žemės plotas, ha <i>Land area, ha</i>		iš jo žemės ūkio naudmenos <i>of which agricultural land</i>			
					naudojamos <i>utilised</i>		nenaudojamos <i>unutilised</i>	
	2003	2010	2003	2010	2003	2010	2003	2010
<b>Šiaulių apskritis</b>	<b>34865</b>	<b>20349</b>	<b>361462</b>	<b>365774</b>	<b>328685</b>	<b>345287</b>	<b>3176</b>	<b>1238</b>
Akmenės r. sav.	2748	1866	29355	32773	25856	30946	632	113
Joniškio r. sav.	4984	2283	56504	59108	53790	58045	151	200
Kelmės r. sav.	7783	5902	89825	86943	78057	77791	538	220
Pakruojo r. sav.	5530	2554	54179	49895	51060	48023	335	106
Radviliškio r. sav.	7169	3938	70728	72585	64803	69016	687	389
Šiaulių r. sav.	6651	3806	60871	64470	55119	61466	833	210
<b>Tauragės apskritis</b>	<b>21270</b>	<b>16488</b>	<b>215843</b>	<b>223183</b>	<b>192893</b>	<b>205771</b>	<b>1737</b>	<b>1285</b>
Jurbarko r. sav.	6007	4110	65201	62422	58964	59615	438	146
Pagėgių sav.	2622	1926	25382	28284	24209	27356	466	6
Šilalės r. sav.	7226	6035	73382	74276	63308	64048	408	922
Tauragės r. sav.	5415	4417	51878	58201	46412	54752	425	211
<b>Telšių apskritis</b>	<b>18650</b>	<b>14987</b>	<b>203040</b>	<b>205087</b>	<b>167878</b>	<b>176884</b>	<b>1757</b>	<b>1241</b>
Mažeikių r. sav.	5637	4100	59024	57038	51797	53400	585	172
Plungės r. sav.	5111	4397	55049	56022	43901	46254	312	394
Rietavo sav.	1707	1534	17085	18357	13635	14863	140	60
Telšių r. sav.	6195	4956	71882	73670	58545	62367	720	615
<b>Utenos apskritis</b>	<b>23703</b>	<b>21878</b>	<b>226783</b>	<b>255904</b>	<b>181018</b>	<b>213416</b>	<b>5873</b>	<b>3341</b>
Anykščių r. sav.	5797	4975	62974	73640	52869	66560	2007	474
Ignalinos r. sav.	4150	3699	32415	44354	26711	39458	500	284
Molėtų r. sav.	5113	5055	44745	49829	35988	37490	1216	1198
Utenos r. sav.	4505	4381	46147	47839	36321	37619	1113	988
Zarasų r. sav.	4138	3768	40502	40242	29129	32289	1037	397
<b>Vilniaus apskritis</b>	<b>35817</b>	<b>27985</b>	<b>244996</b>	<b>262908</b>	<b>200645</b>	<b>229458</b>	<b>10070</b>	<b>4644</b>
Elektrėnų sav.	2276	1736	14219	12543	11827	10395	630	494
Šalčininkų r. sav.	6665	5048	45811	51218	38248	46510	1433	361
Širvintų r. sav.	3436	3270	31246	36525	26247	31797	1551	410
Švenčionių r. sav.	4565	3888	31949	35078	24347	28882	865	741
Trakų r. sav.	3705	2841	24108	25499	18047	21289	1594	732
Ukmergės r. sav.	5178	3914	50145	59845	44527	55421	1045	444
Vilniaus r. sav.	9992	7288	47518	42200	37402	35164	2952	1462

## 1.9. Naudojama žemė žemės ūkio bendrovėse ir įmonėse

### 1.9. Utilised land in agricultural companies and enterprises

	Ūkių skaičius <i>Number of farms</i>		Žemės plotas, ha <i>Land area, ha</i>		iš jo žemės ūkio naudmenos <i>of which agricultural land</i>			
					naudojamos <i>utilised</i>		nenaudojamos <i>unutilised</i>	
	2003	2010	2003	2010	2003	2010	2003	2010
<b>Iš viso – Total</b>	<b>610</b>	<b>646</b>	<b>321398</b>	<b>381015</b>	<b>302663</b>	<b>367802</b>	<b>5180</b>	<b>2288</b>
<b>Alytaus apskritis</b>	<b>15</b>	<b>22</b>	<b>5139</b>	<b>8866</b>	<b>4752</b>	<b>8031</b>	<b>42</b>	<b>29</b>
Alytaus r. sav.	5	7	2351	3400	2226	2672	1	4
Druskininkų sav.	-	-	-	-	-	-	-	-
Lazdijų r. sav.	2	3	335	384	327	363	-	0,0
Varėnos r. sav.	8	12	2453	5082	2199	4996	41	25
<b>Kauno apskritis</b>	<b>124</b>	<b>115</b>	<b>56525</b>	<b>71258</b>	<b>52928</b>	<b>67572</b>	<b>161</b>	<b>330</b>
Birštono sav.	-	-	-	-	-	-	-	-
Jonavos r. sav.	18	18	8385	11214	8175	11127	-	8
Kaišiadorių r. sav.	13	13	1519	2012	1363	1361	2	220
Kauno r. sav.	32	22	11654	12762	11107	12357	83	-
Kėdainių r. sav.	41	35	23355	28703	22510	27556	51	99
Prienų r. sav.	6	6	2385	2002	1998	1971	-	3
Raseinių r. sav.	14	21	9227	14565	7775	13200	25	-
<b>Klaipėdos apskritis</b>	<b>38</b>	<b>51</b>	<b>12174</b>	<b>13242</b>	<b>9242</b>	<b>12595</b>	<b>2486</b>	<b>135</b>
Klaipėdos r. sav.	19	17	6752	4970	3996	4786	2486	36
Kretingos r. sav.	8	12	1455	1426	1364	1335	-	72
Skuodo r. sav.	2	7	1797	2428	1775	2365	-	27
Šilutės r. sav.	9	15	2170	4418	2107	4109	-	-
<b>Marijampolės apskritis</b>	<b>55</b>	<b>45</b>	<b>37900</b>	<b>40849</b>	<b>36148</b>	<b>40446</b>	<b>163</b>	<b>29</b>
Kalvarijos sav.	5	3	1047	1402	1022	1351	1	-
Kazlų Rūdos sav.	2	-	555	-	42	-	0,0	-
Marijampolės sav.	19	20	12964	14438	12611	14294	49	13
Šakių r. sav.	21	16	21077	24203	20317	23997	99	16
Vilkaviškio r. sav.	8	6	2257	806	2156	804	14	-
<b>Panevėžio apskritis</b>	<b>110</b>	<b>100</b>	<b>68909</b>	<b>75021</b>	<b>67057</b>	<b>73705</b>	<b>110</b>	<b>332</b>
Biržų r. sav.	16	12	5538	6578	5430	6457	6	24
Kupiškio r. sav.	8	11	2803	3465	2762	3326	-	77
Panevėžio r. sav.	36	37	31066	32464	30276	31983	-	37
Pasvalio r. sav.	34	23	22725	24814	21975	24343	104	194
Rokiškio r. sav.	16	17	6777	7700	6614	7596	-	-



	Ūkių skaičius <i>Number of farms</i>		Žemės plotas, ha <i>Land area, ha</i>		iš jo žemės ūkio naudmenos <i>of which agricultural land</i>			
					naudojamos <i>utilised</i>		nenaudojamos <i>unutilised</i>	
	2003	2010	2003	2010	2003	2010	2003	2010
<b>Šiaulių apskritis</b>	<b>132</b>	<b>133</b>	<b>99815</b>	<b>115190</b>	<b>96816</b>	<b>112463</b>	<b>319</b>	<b>389</b>
Akmenės r. sav.	7	11	7538	9050	7259	8871	15	5
Joniškio r. sav.	28	24	21691	23362	21147	22820	5	144
Kelmės r. sav.	9	13	2701	3899	2496	3682	16	1
Pakruojo r. sav.	27	27	29043	35190	28194	34478	120	152
Radviliškio r. sav.	33	30	20111	22511	19591	21800	-	27
Šiaulių r. sav.	28	28	18731	21178	18129	20812	163	60
<b>Tauragės apskritis</b>	<b>21</b>	<b>27</b>	<b>12637</b>	<b>12743</b>	<b>11023</b>	<b>12086</b>	<b>1104</b>	<b>12</b>
Jurbarko r. sav.	10	15	7000	6959	6834	6873	2	3
Pagėgių sav.	6	6	4125	4821	3968	4724	-	9
Šilalės r. sav.	3	3	1468	102	189	70	1102	-
Tauragės r. sav.	2	3	44	861	32	419	-	-
<b>Telšių apskritis</b>	<b>20</b>	<b>41</b>	<b>6915</b>	<b>16163</b>	<b>6507</b>	<b>14926</b>	<b>219</b>	<b>436</b>
Mažeikių r. sav.	7	19	3252	11954	3083	11065	166	432
Plungės r. sav.	4	11	1246	1394	1161	1343	-	-
Rietavo sav.	3	5	1547	1865	1521	1805	-	-
Telšių r. sav.	6	6	870	950	742	713	53	4
<b>Utenos apskritis</b>	<b>30</b>	<b>39</b>	<b>7504</b>	<b>10493</b>	<b>6214</b>	<b>10168</b>	<b>114</b>	<b>108</b>
Anykščių r. sav.	13	16	3307	6401	3128	6283	14	66
Ignalinos r. sav.	3	7	1187	1345	1042	1264	59	32
Molėtų r. sav.	5	7	2165	1726	1290	1690	16	-
Utenos r. sav.	6	5	471	523	433	521	25	-
Zarasų r. sav.	3	4	374	498	321	410	-	10
<b>Vilniaus apskritis</b>	<b>65</b>	<b>73</b>	<b>13880</b>	<b>17190</b>	<b>11976</b>	<b>15810</b>	<b>462</b>	<b>488</b>
Elektrėnų sav.	4	5	1247	1204	934	1162	157	-
Šalčininkų r. sav.	8	6	2225	2512	2177	2309	3	166
Širvintų r. sav.	3	4	131	1153	97	1113	17	2
Švenčionių r. sav.	8	16	2050	2447	1273	2135	184	143
Trakų r. sav.	5	5	1228	1318	1164	1307	3	-
Ukmergės r. sav.	11	15	4305	6682	4175	6448	2	63
Vilniaus r. sav.	26	22	2694	1874	2156	1336	96	114

## 1.10. Ūkių vidutinis dydis pagal žemės ūkio naudmenas

### 1.10. Average size of farms by agricultural land

	Visi ūkiai <i>All farms</i>				Ūkininkų ir šeimos ūkiai <i>Farmers' and family farms</i>				Žemės ūkio bendrovės ir įmonės <i>Agricultural companies and enterprises</i>			
	Ūkių skaičius <i>number of farms</i>		Ūkių vidutinis dydis, ha <i>average size of farms, ha</i>		Ūkių skaičius <i>number of farms</i>		Ūkių vidutinis dydis, ha <i>average size of farms, ha</i>		Ūkių skaičius <i>number of farms</i>		Ūkių vidutinis dydis, ha <i>average size of farms, ha</i>	
	2003	2010	2003	2010	2003	2010	2003	2010	2003	2010	2003	2010
<b>Iš viso – Total</b>	<b>272111</b>	<b>199913</b>	<b>9,3</b>	<b>13,8</b>	<b>271501</b>	<b>199267</b>	<b>8,2</b>	<b>12,0</b>	<b>610</b>	<b>646</b>	<b>504,7</b>	<b>572,9</b>
<b>Alytaus apskritis</b>	<b>21938</b>	<b>17283</b>	<b>6,3</b>	<b>8,2</b>	<b>21923</b>	<b>17261</b>	<b>6,1</b>	<b>7,7</b>	<b>15</b>	<b>22</b>	<b>319,6</b>	<b>366,4</b>
Alytaus r. sav.	9285	7837	7,0	8,0	9280	7830	6,7	7,7	5	7	445,4	382,3
Druskininkų sav.	1415	990	4,8	5,3	1415	990	4,8	5,3	-	-	-	-
Lazdijų r. sav.	6311	5320	6,1	7,4	6309	5317	6,1	7,3	2	3	163,5	121,0
Varėnos r. sav.	4927	3136	5,6	10,6	4919	3124	5,1	9,1	8	12	280,1	418,4
<b>Kauno apskritis</b>	<b>38925</b>	<b>25857</b>	<b>9,2</b>	<b>15,0</b>	<b>38801</b>	<b>25742</b>	<b>7,9</b>	<b>12,4</b>	<b>124</b>	<b>115</b>	<b>428,1</b>	<b>590,5</b>
Birštono sav.	747	430	5,4	8,2	747	430	5,4	8,2	-	-	-	-
Jonavos r. sav.	3147	2341	9,9	15,6	3129	2323	7,4	10,9	18	18	454,2	618,6
Kaišiadorių r. sav.	5467	4058	6,9	9,6	5454	4045	6,7	9,3	13	13	105,0	121,6
Kauno r. sav.	7856	5005	7,9	13,1	7824	4983	6,5	10,7	32	22	349,7	561,7
Kėdainių r. sav.	7585	3710	11,8	27,2	7544	3675	8,9	19,9	41	35	550,3	790,1
Prienų r. sav.	6628	4753	7,6	10,2	6622	4747	7,3	9,8	6	6	332,9	329,0
Raseinių r. sav.	7495	5560	11,1	16,7	7481	5539	10,1	14,4	14	21	557,2	628,6
<b>Klaipėdos apskritis</b>	<b>23918</b>	<b>18692</b>	<b>8,6</b>	<b>11,8</b>	<b>23880</b>	<b>18641</b>	<b>8,1</b>	<b>11,2</b>	<b>38</b>	<b>51</b>	<b>308,6</b>	<b>249,6</b>
Klaipėdos r. sav.	6658	4910	7,4	10,3	6639	4893	6,5	9,3	19	17	396,2	283,6
Kretingos r. sav.	5295	3795	8,2	12,4	5287	3783	7,9	12,1	8	12	170,6	117,3
Skuodo r. sav.	4620	3731	11,1	14,8	4618	3724	10,7	14,2	2	7	887,3	341,7
Šilutės r. sav.	7345	6256	8,4	11,0	7336	6241	8,1	10,3	9	15	234,1	273,9
<b>Marijampolės apskritis</b>	<b>23565</b>	<b>15686</b>	<b>10,8</b>	<b>16,9</b>	<b>23510</b>	<b>15641</b>	<b>9,3</b>	<b>14,3</b>	<b>55</b>	<b>45</b>	<b>660,2</b>	<b>899,4</b>
Kalvarijos sav.	2278	1683	9,5	14,9	2273	1680	9,1	14,1	5	3	204,5	450,3
Kazlų Rūdos sav.	1729	1448	7,9	9,7	1727	1448	7,9	9,7	2	-	20,9	-
Marijampolės sav.	5204	3538	9,4	14,1	5185	3518	7,0	10,1	19	20	666,3	715,4
Šakių r. sav.	7011	3960	13,0	23,4	6990	3944	10,1	17,4	21	16	972,2	1500,8
Vilkaviškio r. sav.	7343	5057	11,0	16,4	7335	5051	10,7	16,3	8	6	271,3	134,0
<b>Panevėžio apskritis</b>	<b>29192</b>	<b>20395</b>	<b>12,1</b>	<b>19,7</b>	<b>29082</b>	<b>20295</b>	<b>9,8</b>	<b>16,1</b>	<b>110</b>	<b>100</b>	<b>610,6</b>	<b>740,4</b>
Biržų r. sav.	4922	3604	14,7	22,5	4906	3592	13,7	20,8	16	12	339,7	540,1
Kupiškio r. sav.	3910	3268	12,1	15,9	3902	3257	11,4	14,9	8	11	345,2	309,4
Panevėžio r. sav.	7952	4850	11,6	22,0	7916	4813	7,8	15,5	36	37	841,0	865,4
Pasvalio r. sav.	6263	3353	12,0	24,2	6229	3330	8,5	17,0	34	23	649,4	1066,8
Rokiškio r. sav.	6145	5320	10,6	15,1	6129	5303	9,5	13,7	16	17	413,4	446,8





	Visi ūkiai <i>All farms</i>				Ūkininkų ir šeimos ūkiai <i>Farmers' and family farms</i>				Žemės ūkio bendrovės ir įmonės <i>Agricultural companies and enterprises</i>			
	ūkių skaičius <i>number of farms</i>		ūkių vidutinis dydis, ha <i>average size of farms, ha</i>		ūkių skaičius <i>number of farms</i>		ūkių vidutinis dydis, ha <i>average size of farms, ha</i>		ūkių skaičius <i>number of farms</i>		ūkių vidutinis dydis, ha <i>average size of farms, ha</i>	
	2003	2010	2003	2010	2003	2010	2003	2010	2003	2010	2003	2010
<b>Šiaulių apskritis</b>	<b>34997</b>	<b>20482</b>	<b>12,3</b>	<b>22,4</b>	<b>34865</b>	<b>20349</b>	<b>9,5</b>	<b>17,0</b>	<b>132</b>	<b>133</b>	<b>735,9</b>	<b>848,5</b>
Akmenės r. sav.	2755	1877	12,3	21,3	2748	1866	9,6	16,6	7	11	1039,2	806,9
Joniškio r. sav.	5012	2307	15,0	35,2	4984	2283	10,8	25,5	28	24	755,4	956,8
Kelmės r. sav.	7792	5915	10,4	13,8	7783	5902	10,1	13,2	9	13	279,1	283,3
Pakruojo r. sav.	5557	2581	14,3	32,1	5530	2554	9,3	18,8	27	27	1048,6	1282,6
Radviliškio r. sav.	7202	3968	11,8	23,0	7169	3938	9,1	17,6	33	30	593,7	727,6
Šiaulių r. sav.	6679	3834	11,1	21,5	6651	3806	8,4	16,2	28	28	653,3	745,4
<b>Tauragės apskritis</b>	<b>21291</b>	<b>16515</b>	<b>9,7</b>	<b>13,3</b>	<b>21270</b>	<b>16488</b>	<b>9,2</b>	<b>12,6</b>	<b>21</b>	<b>27</b>	<b>577,5</b>	<b>448,1</b>
Jurbarko r. sav.	6017	4125	11,0	16,2	6007	4110	9,9	14,5	10	15	683,6	458,4
Pagėgių sav.	2628	1932	10,9	16,6	2622	1926	9,4	14,2	6	6	661,3	788,8
Šilalės r. sav.	7229	6038	9,0	10,8	7226	6035	8,8	10,8	3	3	430,4	23,3
Tauragės r. sav.	5417	4420	8,7	12,5	5415	4417	8,6	12,4	2	3	15,9	139,7
<b>Telšių apskritis</b>	<b>18670</b>	<b>15028</b>	<b>9,4</b>	<b>12,9</b>	<b>18650</b>	<b>14987</b>	<b>9,1</b>	<b>11,9</b>	<b>20</b>	<b>41</b>	<b>336,3</b>	<b>374,7</b>
Mažeikių r. sav.	5644	4119	9,9	15,8	5637	4100	9,3	13,1	7	19	464,1	605,1
Plungės r. sav.	5115	4408	8,9	10,9	5111	4397	8,7	10,6	4	11	290,3	122,1
Rietavo sav.	1710	1539	8,9	10,9	1707	1534	8,1	9,7	3	5	507,2	361,0
Telšių r. sav.	6201	4962	9,7	12,8	6195	4956	9,6	12,7	6	6	132,4	119,5
<b>Utenos apskritis</b>	<b>23733</b>	<b>21917</b>	<b>8,1</b>	<b>10,4</b>	<b>23703</b>	<b>21878</b>	<b>7,9</b>	<b>9,9</b>	<b>30</b>	<b>39</b>	<b>210,9</b>	<b>263,5</b>
Anykščių r. sav.	5810	4991	10,0	14,7	5797	4975	9,5	13,5	13	16	241,7	396,8
Ignalinos r. sav.	4153	3706	6,8	11,1	4150	3699	6,6	10,7	3	7	367,0	185,1
Molėtų r. sav.	5118	5062	7,5	8,0	5113	5055	7,3	7,7	5	7	261,3	241,4
Utenos r. sav.	4511	4386	8,4	8,9	4505	4381	8,3	8,8	6	5	76,3	104,2
Zarasų r. sav.	4141	3772	7,4	8,8	4138	3768	7,3	8,7	3	4	107,1	105,0
<b>Vilniaus apskritis</b>	<b>35882</b>	<b>28058</b>	<b>6,2</b>	<b>8,9</b>	<b>35817</b>	<b>27985</b>	<b>5,9</b>	<b>8,4</b>	<b>65</b>	<b>73</b>	<b>191,4</b>	<b>223,3</b>
Elektrėnų sav.	2280	1741	5,9	6,9	2276	1736	5,5	6,3	4	5	272,9	232,4
Šalčininkų r. sav.	6673	5054	6,3	9,8	6665	5048	6,0	9,3	8	6	272,5	412,5
Širvintų r. sav.	3439	3274	8,1	10,2	3436	3270	8,1	9,8	3	4	38,2	278,8
Švenčionių r. sav.	4573	3904	5,8	8,2	4565	3888	5,5	7,6	8	16	182,1	142,4
Trakų r. sav.	3710	2846	5,6	8,2	3705	2841	5,3	7,8	5	5	233,3	261,4
Ukmergės r. sav.	5189	3929	9,6	15,9	5178	3914	8,8	14,3	11	15	379,7	434,1
Vilniaus r. sav.	10018	7310	4,2	5,2	9992	7288	4,0	5,0	26	22	87,1	65,9

### 1.11. Žemės ūkio naudmenų naudojimas visuose didesniuose nei 1 ha ūkiuose

#### 1.11. Use of agricultural land on all farms larger than 1 ha

Hektarais

Hectares

	Naudojamos žemės ūkio naudmenos <i>Utilised agricultural land</i>		Ariama žemė <i>Arable land</i>					
			iš viso <i>total</i>		pasėliai <i>crop area</i>		pūdymai <i>fallows</i>	
	2003	2010	2003	2010	2003	2010	2003	2010
<b>Iš viso – Total</b>	<b>2490958</b>	<b>2742558</b>	<b>1495740</b>	<b>2114821</b>	<b>1341897</b>	<b>1996043</b>	<b>153843</b>	<b>118778</b>
<b>Alytaus apskritis</b>	<b>132149</b>	<b>138630</b>	<b>68615</b>	<b>80442</b>	<b>61573</b>	<b>72899</b>	<b>7042</b>	<b>7543</b>
Alytaus r. sav.	63478	62010	31504	33989	28672	30600	2832	3389
Druskininkų sav.	6050	5081	3269	3208	2721	2953	548	255
Lazdijų r. sav.	36883	38570	18292	20679	16018	18323	2274	2356
Varėnos r. sav.	25738	32969	15550	22566	14162	21023	1388	1543
<b>Kauno apskritis</b>	<b>354317</b>	<b>384720</b>	<b>233102</b>	<b>316935</b>	<b>211269</b>	<b>297460</b>	<b>21833</b>	<b>19475</b>
Birštono sav.	3959	3535	2095	1950	1846	1843	249	107
Jonavos r. sav.	30828	36269	20608	32029	18051	29515	2557	2514
Kaišiadorių r. sav.	37136	38551	20489	26383	17408	23161	3081	3222
Kauno r. sav.	61526	65392	45291	54552	41214	51269	4077	3283
Kėdainių r. sav.	88682	100705	68742	95394	64776	92704	3966	2690
Prienų r. sav.	49329	47847	25543	32659	23692	30353	1851	2306
Raseinių r. sav.	82857	92421	50334	73968	44282	68615	6052	5353
<b>Klaipėdos apskritis</b>	<b>201036</b>	<b>219714</b>	<b>100860</b>	<b>174623</b>	<b>92204</b>	<b>165884</b>	<b>8656</b>	<b>8739</b>
Klaipėdos r. sav.	46507	49952	25234	40648	22350	38081	2884	2567
Kretingos r. sav.	42606	46903	24479	41939	22480	39979	1999	1960
Skuodo r. sav.	50673	54589	29904	50142	28291	48209	1613	1933
Šilutės r. sav.	61250	68270	21243	41894	19083	39615	2160	2279
<b>Marijampolės apskritis</b>	<b>253438</b>	<b>263921</b>	<b>182550</b>	<b>230360</b>	<b>170222</b>	<b>221958</b>	<b>12328</b>	<b>8402</b>
Kalvarijos sav.	21444	24963	12065	16774	10734	15264	1331	1510
Kazlų Rūdos sav.	13507	13974	6941	9028	6435	8607	506	421
Marijampolės sav.	48440	49530	35629	43550	33734	41326	1895	2224
Šakių r. sav.	90630	92625	73084	85090	70040	83287	3044	1803
Vilkaviškio r. sav.	79417	82829	54831	75918	49279	73474	5552	2444
<b>Panevėžio apskritis</b>	<b>346363</b>	<b>399304</b>	<b>238336</b>	<b>335969</b>	<b>206202</b>	<b>318638</b>	<b>32134</b>	<b>17331</b>
Biržų r. sav.	71061	80804	48217	65454	39663	62485	8554	2969
Kupiškio r. sav.	47000	51753	27699	43462	22980	41138	4719	2324
Panevėžio r. sav.	90404	106246	66640	90049	60891	85137	5749	4912
Pasvalio r. sav.	74421	80851	61872	77919	54906	75463	6966	2456
Rokiškio r. sav.	63477	79650	33908	59085	27762	54415	6146	4670

Pievos ir ganyklos <i>Meadows and pastures</i>		Sėklavaisiai, kaulavaisiai, uogos ir riešutmedžiai <i>Pip, stone fruit trees, berries and nut trees</i>		Medelynai ir kiti daugiamečiai augalai <i>Nurseries and other perennial crops</i>		Šiltnamiai <i>Greenhouses</i>		Nenaudojamos žemės ūkio naudmenos <i>Unutilised agricultural land</i>	
2003	2010	2003	2010	2003	2010	2003	2010	2003	2010
<b>972925</b>	<b>605873</b>	<b>20985</b>	<b>20269</b>	<b>950</b>	<b>1283</b>	<b>358</b>	<b>312</b>	<b>46328</b>	<b>21356</b>
<b>62001</b>	<b>56603</b>	<b>1446</b>	<b>1492</b>	<b>75</b>	<b>70</b>	<b>12</b>	<b>23</b>	<b>5364</b>	<b>2336</b>
31103	27031	830	940	31	31	10	19	1071	1048
2715	1815	59	58	6	-	1	0,0	750	163
18246	17621	312	242	32	25	1	3	1908	764
9937	10136	245	252	6	14	0,0	1	1635	361
<b>116918</b>	<b>64610</b>	<b>3991</b>	<b>2938</b>	<b>133</b>	<b>152</b>	<b>173</b>	<b>85</b>	<b>4144</b>	<b>1890</b>
1833	1554	27	28	3	3	1	0,0	85	9
9901	3903	309	320	2	12	8	5	443	148
16010	11707	616	390	8	68	13	3	681	477
15299	10272	828	513	74	29	34	26	718	369
18884	4864	936	393	8	16	112	38	758	152
23092	14273	671	901	20	10	3	4	756	432
31899	18037	604	393	18	14	2	9	703	303
<b>98468</b>	<b>43835</b>	<b>1618</b>	<b>1107</b>	<b>75</b>	<b>129</b>	<b>15</b>	<b>20</b>	<b>4195</b>	<b>1530</b>
20876	9044	343	231	49	19	5	10	3059	421
17603	4719	506	240	12	3	6	2	377	210
20428	4101	337	342	3	2	1	2	544	646
39561	25971	432	294	11	105	3	6	215	253
<b>69175</b>	<b>31510</b>	<b>1548</b>	<b>1863</b>	<b>149</b>	<b>168</b>	<b>16</b>	<b>20</b>	<b>2240</b>	<b>584</b>
9293	8075	84	112	-	1	2	1	283	42
6339	4752	126	87	100	106	1	1	114	125
12395	5376	397	576	11	20	8	8	344	236
17138	7166	377	352	29	9	2	8	487	104
24010	6141	564	736	9	32	3	2	1012	77
<b>104671</b>	<b>59622</b>	<b>3272</b>	<b>3620</b>	<b>66</b>	<b>54</b>	<b>18</b>	<b>39</b>	<b>5554</b>	<b>1834</b>
21963	14176	858	1151	22	20	1	3	1435	221
19014	8010	286	266	0,0	9	1	6	395	307
22822	15088	898	1082	32	19	12	8	1514	402
11656	2236	887	691	5	3	1	2	816	289
29216	20112	343	430	7	3	3	20	1394	615

→

	Naudojamos žemės ūkio naudmenos <i>Utilised agricultural land</i>		Ariama žemė <i>Arable land</i>					
			iš viso <i>total</i>		pasėliai <i>crop area</i>		pūdymai <i>fallows</i>	
	2003	2010	2003	2010	2003	2010	2003	2010
<b>Šiaulių apskritis</b>	<b>425501</b>	<b>457750</b>	<b>315575</b>	<b>408321</b>	<b>286163</b>	<b>393235</b>	<b>29412</b>	<b>15086</b>
Akmenės r. sav.	33115	39817	24333	36308	20395	33684	3938	2624
Joniškio r. sav.	74937	80865	66093	79621	61329	78439	4764	1182
Kelmės r. sav.	80553	81473	39957	62168	35474	58455	4483	3713
Pakruojo r. sav.	79254	82501	67747	79662	62451	77873	5296	1789
Radviliškio r. sav.	84394	90816	62541	81510	57345	79053	5196	2457
Šiaulių r. sav.	73248	82278	54904	69052	49169	65731	5735	3321
<b>Tauragės apskritis</b>	<b>203916</b>	<b>217857</b>	<b>91112</b>	<b>168936</b>	<b>81481</b>	<b>159889</b>	<b>9631</b>	<b>9047</b>
Jurbarko r. sav.	65798	66488	40790	58965	34004	52506	6786	6459
Pagėgių sav.	28177	32080	10795	19107	9701	18467	1094	640
Šilalės r. sav.	63497	64118	20556	58508	19966	57963	590	545
Tauragės r. sav.	46444	55171	18971	32356	17810	30953	1161	1403
<b>Telšių apskritis</b>	<b>174385</b>	<b>191810</b>	<b>89981</b>	<b>158528</b>	<b>79017</b>	<b>150436</b>	<b>10964</b>	<b>8092</b>
Mažeikių r. sav.	54880	64465	39513	57565	33179	52974	6334	4591
Plungės r. sav.	45062	47597	20156	42509	18560	41338	1596	1171
Rietavo sav.	15156	16668	6393	11973	6094	11584	299	389
Telšių r. sav.	59287	63080	23919	46481	21184	44540	2735	1941
<b>Utenos apskritis</b>	<b>187232</b>	<b>223584</b>	<b>64863</b>	<b>86863</b>	<b>55856</b>	<b>74684</b>	<b>9007</b>	<b>12179</b>
Anykščių r. sav.	55997	72843	27414	46682	23143	41266	4271	5416
Ignalinos r. sav.	27753	40722	8600	16361	7229	13450	1371	2911
Molėtų r. sav.	37278	39180	10689	9723	9356	8280	1333	1443
Utenos r. sav.	36754	38140	10254	9063	9087	7395	1167	1668
Zarasų r. sav.	29450	32699	7906	5034	7041	4293	865	741
<b>Vilniaus apskritis</b>	<b>212621</b>	<b>245268</b>	<b>110746</b>	<b>153844</b>	<b>97910</b>	<b>140960</b>	<b>12836</b>	<b>12884</b>
Elektrėnų sav.	12761	11557	6589	6823	5583	5798	1006	1025
Šalčininkų r. sav.	40425	48819	24114	35079	22572	33725	1542	1354
Širvintų r. sav.	26344	32910	12793	15451	11177	13543	1616	1908
Švenčionių r. sav.	25620	31017	12643	20047	10621	17625	2022	2422
Trakų r. sav.	19211	22596	9368	13148	8729	12213	639	935
Ukmergės r. sav.	48702	61869	27295	47511	22649	44029	4646	3482
Vilniaus r. sav.	39558	36500	17944	15785	16579	14027	1365	1758

Pievos ir ganyklos <i>Meadows and pastures</i>		Sėklavaisiai, kaulavaisiai, uogos ir riešutmedžiai <i>Pip, stone fruit trees, berries and nut trees</i>		Medelynai ir kiti daugiamečiai augalai <i>Nurseries and other perennial crops</i>		Šiltnamiai <i>Greenhouses</i>		Nenaudojamos žemės ūkio naudmenos <i>Unutilised agricultural land</i>	
2003	2010	2003	2010	2003	2010	2003	2010	2003	2010
<b>107453</b>	<b>47242</b>	<b>2400</b>	<b>2096</b>	<b>46</b>	<b>64</b>	<b>27</b>	<b>27</b>	<b>3495</b>	<b>1627</b>
8605	2944	166	546	7	18	4	1	647	118
8419	1016	401	202	21	23	3	3	156	344
39983	18907	606	383	3	12	4	3	554	221
11316	2641	188	192	2	2	1	4	455	258
21304	8909	533	378	8	5	8	14	687	416
17826	12825	506	395	5	4	7	2	996	270
<b>111476</b>	<b>47546</b>	<b>1270</b>	<b>1311</b>	<b>41</b>	<b>51</b>	<b>17</b>	<b>13</b>	<b>2841</b>	<b>1297</b>
24338	6755	662	738	6	26	2	4	440	149
17301	12907	79	64	1	2	1	0,0	466	15
42632	5350	278	235	28	20	3	5	1510	922
27205	22534	251	274	6	3	11	4	425	211
<b>83485</b>	<b>32027</b>	<b>858</b>	<b>1196</b>	<b>45</b>	<b>49</b>	<b>16</b>	<b>10</b>	<b>1976</b>	<b>1677</b>
15145	6550	209	333	11	15	2	2	751	604
24702	4779	185	291	6	13	13	5	312	394
8677	4622	84	72	2	0,0	0,0	1	140	60
34961	16076	380	500	26	21	1	2	773	619
<b>119976</b>	<b>134069</b>	<b>2242</b>	<b>2399</b>	<b>145</b>	<b>228</b>	<b>6</b>	<b>25</b>	<b>5987</b>	<b>3449</b>
27659	24942	830	1093	93	123	1	3	2021	540
18600	24039	544	315	9	4	0,0	3	559	316
26333	29018	252	435	4	3	0,0	1	1232	1198
26159	28683	321	346	16	38	4	10	1138	988
21225	27387	295	210	23	60	1	8	1037	407
<b>99302</b>	<b>88809</b>	<b>2340</b>	<b>2247</b>	<b>175</b>	<b>318</b>	<b>58</b>	<b>50</b>	<b>10532</b>	<b>5132</b>
5983	4547	166	154	6	16	17	17	787	494
15987	13506	310	228	13	1	1	5	1436	527
13224	17017	322	386	1	49	4	7	1568	412
12674	10510	290	229	12	229	1	2	1049	884
9590	9190	240	248	12	4	1	6	1597	732
21022	13737	376	616	5	1	4	4	1047	507
20822	20302	636	386	126	18	30	9	3048	1576

## 1.12. Žemės ūkio naudmenų naudojimas ūkininkų ir šeimos ūkiuose

### 1.12. Use of agricultural land on farmers' and family farms

Hektarais

Hectares

	Naudojamos žemės ūkio naudmenos <i>Utilised agricultural land</i>		Ariama žemė <i>Arable land</i>					
			iš viso <i>total</i>		pasėliai <i>crop area</i>		pūdymai <i>fallows</i>	
	2003	2010	2003	2010	2003	2010	2003	2010
<b>Iš viso – Total</b>	<b>2188295</b>	<b>2374756</b>	<b>1219309</b>	<b>1774688</b>	<b>1088933</b>	<b>1671157</b>	<b>130376</b>	<b>103531</b>
<b>Alytaus apskritis</b>	<b>127397</b>	<b>130599</b>	<b>64378</b>	<b>73409</b>	<b>57434</b>	<b>66151</b>	<b>6944</b>	<b>7258</b>
Alytaus r. sav.	61252	59338	29554	31711	26754	28351	2800	3360
Druskininkų sav.	6050	5081	3269	3208	2721	2953	548	255
Lazdijų r. sav.	36556	38207	18007	20325	15733	17991	2274	2334
Varėnos r. sav.	23539	27973	13548	18165	12226	16856	1322	1309
<b>Kauno apskritis</b>	<b>301389</b>	<b>317148</b>	<b>185573</b>	<b>251836</b>	<b>166247</b>	<b>236097</b>	<b>19326</b>	<b>15739</b>
Birštono sav.	3959	3535	2095	1950	1846	1843	249	107
Jonavos r. sav.	22653	25142	13478	21091	11363	19719	2115	1372
Kaišiadorių r. sav.	35773	37190	19512	25805	16701	22637	2811	3168
Kauno r. sav.	50419	53035	35113	42613	31410	39622	3703	2991
Kėdainių r. sav.	66172	73149	48724	68281	45492	66543	3232	1738
Prienų r. sav.	47331	45876	23742	31230	21996	29050	1746	2180
Raseinių r. sav.	75082	79221	42909	60866	37439	56683	5470	4183
<b>Klaipėdos apskritis</b>	<b>191794</b>	<b>207119</b>	<b>92525</b>	<b>164115</b>	<b>85240</b>	<b>155819</b>	<b>7285</b>	<b>8296</b>
Klaipėdos r. sav.	42511	45166	21327	36555	19145	34236	2182	2319
Kretingos r. sav.	41242	45568	23391	40665	21499	38735	1892	1930
Skuodo r. sav.	48898	52224	28129	47845	26634	46063	1495	1782
Šilutės r. sav.	59143	64161	19678	39050	17962	36785	1716	2265
<b>Marijampolės apskritis</b>	<b>217290</b>	<b>223475</b>	<b>147820</b>	<b>193027</b>	<b>136292</b>	<b>185085</b>	<b>11528</b>	<b>7942</b>
Kalvarijos sav.	20422	23612	11141	15476	9858	13967	1283	1509
Kazlų Rūdos sav.	13465	13974	6927	9028	6421	8607	506	421
Marijampolės sav.	35829	35236	23651	31112	21841	28908	1810	2204
Šakių r. sav.	70313	68628	52946	62111	50517	60740	2429	1371
Vilkaviškio r. sav.	77261	82025	53155	75300	47655	72863	5500	2437
<b>Panevėžio apskritis</b>	<b>279306</b>	<b>325599</b>	<b>175951</b>	<b>266189</b>	<b>151265</b>	<b>251417</b>	<b>24686</b>	<b>14772</b>
Biržų r. sav.	65631	74347	43151	59366	35372	56613	7779	2753
Kupiškio r. sav.	44238	48427	24973	40226	20649	37975	4324	2251
Panevėžio r. sav.	60128	74263	39110	60309	34612	56179	4498	4130
Pasvalio r. sav.	52446	56508	40754	54301	36908	52515	3846	1786
Rokiškio r. sav.	56863	72054	27963	51987	23724	48135	4239	3852

Pievos ir ganyklos <i>Meadows and pastures</i>		Sėklavaisiai, kaulavaisiai, uogos ir riešutmedžiai <i>Pip, stone fruit trees, berries and nut trees</i>		Medelynai ir kiti daugiamečiai augalai <i>Nurseries and other perennial crops</i>		Šiltnamiai <i>Greenhouses</i>		Nenaudojamos žemės ūkio naudmenos <i>Unutilised agricultural land</i>	
2003	2010	2003	2010	2003	2010	2003	2010	2003	2010
<b>949723</b>	<b>580642</b>	<b>18244</b>	<b>18169</b>	<b>746</b>	<b>994</b>	<b>273</b>	<b>263</b>	<b>41148</b>	<b>19068</b>
<b>61682</b>	<b>55806</b>	<b>1250</b>	<b>1299</b>	<b>75</b>	<b>62</b>	<b>12</b>	<b>23</b>	<b>5322</b>	<b>2307</b>
31023	26817	634	760	31	31	10	19	1070	1044
2715	1815	59	58	6	-	1	0,0	750	163
18204	17612	312	242	32	25	1	3	1908	764
9740	9562	245	239	6	6	0,0	1	1594	336
<b>112303</b>	<b>62654</b>	<b>3277</b>	<b>2465</b>	<b>102</b>	<b>129</b>	<b>134</b>	<b>64</b>	<b>3983</b>	<b>1560</b>
1833	1554	27	28	3	3	1	0,0	85	9
8950	3762	216	272	2	12	7	5	443	140
15831	11071	418	258	3	53	9	3	679	257
14568	9877	671	502	48	29	19	14	635	369
16489	4535	858	296	8	8	93	29	707	53
23083	13909	483	723	20	10	3	4	756	429
31549	17946	604	386	18	14	2	9	678	303
<b>97818</b>	<b>41800</b>	<b>1399</b>	<b>1080</b>	<b>37</b>	<b>105</b>	<b>15</b>	<b>19</b>	<b>1709</b>	<b>1395</b>
20825	8360	343	223	11	19	5	9	573	385
17546	4659	287	239	12	3	6	2	377	138
20428	4033	337	342	3	2	1	2	544	619
39019	24748	432	276	11	81	3	6	215	253
<b>67869</b>	<b>28521</b>	<b>1436</b>	<b>1739</b>	<b>149</b>	<b>168</b>	<b>16</b>	<b>20</b>	<b>2077</b>	<b>555</b>
9198	8022	81	112	-	1	2	1	282	42
6311	4752	126	87	100	106	1	1	114	125
11764	3520	395	576	11	20	8	8	295	223
16960	6148	376	352	29	9	2	8	388	88
23636	6079	458	612	9	32	3	2	998	77
<b>100709</b>	<b>56401</b>	<b>2579</b>	<b>2930</b>	<b>56</b>	<b>46</b>	<b>11</b>	<b>33</b>	<b>5444</b>	<b>1502</b>
21602	13810	855	1148	22	20	1	3	1429	197
18981	7921	283	265	0,0	9	1	6	395	230
20271	13033	720	908	22	11	5	2	1514	365
11306	2023	380	179	5	3	1	2	712	95
28549	19614	341	430	7	3	3	20	1394	615

→

	Naudojamos žemės ūkio naudmenos <i>Utilised agricultural land</i>		Ariama žemė <i>Arable land</i>					
			iš viso <i>total</i>		pasėliai <i>crop area</i>		pūdymai <i>fallows</i>	
	2003	2010	2003	2010	2003	2010	2003	2010
<b>Šiaulių apskritis</b>	<b>328685</b>	<b>345287</b>	<b>223917</b>	<b>301059</b>	<b>199624</b>	<b>288516</b>	<b>24293</b>	<b>12543</b>
Akmenės r. sav.	25856	30946	17880	27443	14507	25679	3373	1764
Joniškio r. sav.	53790	58045	45791	57030	42280	55916	3511	1114
Kelmės r. sav.	78057	77791	37843	58953	33406	55371	4437	3582
Pakruojo r. sav.	51060	48023	40280	46078	36405	44770	3875	1308
Radviliškio r. sav.	64803	69016	44740	62059	40434	60031	4306	2028
Šiaulių r. sav.	55119	61466	37383	49496	32592	46749	4791	2747
<b>Tauragės apskritis</b>	<b>192893</b>	<b>205771</b>	<b>81918</b>	<b>159040</b>	<b>74138</b>	<b>151597</b>	<b>7780</b>	<b>7443</b>
Jurbarko r. sav.	58964	59615	34217	52621	29136	47707	5081	4914
Pagėgių sav.	24209	27356	8344	15999	7372	15402	972	597
Šilalės r. sav.	63308	64048	20390	58440	19824	57895	566	545
Tauragės r. sav.	46412	54752	18967	31980	17806	30593	1161	1387
<b>Telšių apskritis</b>	<b>167878</b>	<b>176884</b>	<b>84226</b>	<b>144060</b>	<b>74922</b>	<b>137237</b>	<b>9304</b>	<b>6823</b>
Mažeikių r. sav.	51797	53400	36452	46809	31518	43427	4934	3382
Plungės r. sav.	43901	46254	19079	41185	17743	40043	1336	1142
Rietavo sav.	13635	14863	4931	10240	4632	9861	299	379
Telšių r. sav.	58545	62367	23764	45826	21029	43906	2735	1920
<b>Utenos apskritis</b>	<b>181018</b>	<b>213416</b>	<b>61000</b>	<b>80224</b>	<b>52436</b>	<b>69033</b>	<b>8564</b>	<b>11191</b>
Anykščių r. sav.	52869	66560	25060	41862	21036	36914	4024	4948
Ignalinos r. sav.	26711	39458	7827	15793	6574	12959	1253	2834
Molėtų r. sav.	35988	37490	10373	8873	9041	7692	1332	1181
Utenos r. sav.	36321	37619	9889	8813	8792	7296	1097	1517
Zarasų r. sav.	29129	32289	7851	4883	6993	4172	858	711
<b>Vilniaus apskritis</b>	<b>200645</b>	<b>229458</b>	<b>102001</b>	<b>141729</b>	<b>91335</b>	<b>130205</b>	<b>10666</b>	<b>11524</b>
Elektrėnų sav.	11827	10395	5670	5727	5052	5136	618	591
Šalčininkų r. sav.	38248	46510	22855	33488	21417	32141	1438	1347
Širvintų r. sav.	26247	31797	12742	14512	11138	12783	1604	1729
Švenčionių r. sav.	24347	28882	11543	18598	9813	16470	1730	2128
Trakų r. sav.	18047	21289	9092	12939	8453	12010	639	929
Ukmergės r. sav.	44527	55421	23500	41618	20005	38528	3495	3090
Vilniaus r. sav.	37402	35164	16599	14847	15457	13137	1142	1710



Pievos ir ganyklos <i>Meadows and pastures</i>		Sėklavaisiai, kaulavaisiai, uogos ir riešutmedžiai <i>Pip, stone fruit trees, berries and nut trees</i>		Medelynai ir kiti daugiamečiai augalai <i>Nurseries and other perennial crops</i>		Šiltnamiai <i>Greenhouses</i>		Nenaudojamos žemės ūkio naudmenos <i>Unutilised agricultural land</i>	
2003	2010	2003	2010	2003	2010	2003	2010	2003	2010
<b>102523</b>	<b>42182</b>	<b>2181</b>	<b>1966</b>	<b>39</b>	<b>53</b>	<b>25</b>	<b>27</b>	<b>3176</b>	<b>1238</b>
7799	2938	166	546	7	18	4	1	632	113
7615	799	367	201	14	12	3	3	151	200
39775	18549	432	274	3	12	4	3	538	220
10593	1765	184	174	2	2	1	4	335	106
19516	6561	531	377	8	5	8	14	687	389
17225	11570	501	394	5	4	5	2	833	210
<b>109649</b>	<b>45388</b>	<b>1268</b>	<b>1302</b>	<b>41</b>	<b>28</b>	<b>17</b>	<b>13</b>	<b>1737</b>	<b>1285</b>
24079	6258	660	729	6	3	2	4	438	146
15784	11291	79	64	1	2	1	0,0	466	6
42609	5348	278	235	28	20	3	5	408	922
27177	22491	251	274	6	3	11	4	425	211
<b>82750</b>	<b>31577</b>	<b>841</b>	<b>1188</b>	<b>45</b>	<b>49</b>	<b>16</b>	<b>10</b>	<b>1757</b>	<b>1241</b>
15123	6242	209	332	11	15	2	2	585	172
24618	4761	185	290	6	13	13	5	312	394
8635	4556	67	66	2	0,0	0,0	1	140	60
34374	16018	380	500	26	21	1	2	720	615
<b>118099</b>	<b>130902</b>	<b>1775</b>	<b>2038</b>	<b>138</b>	<b>227</b>	<b>6</b>	<b>25</b>	<b>5873</b>	<b>3341</b>
27130	23710	592	863	86	122	1	3	2007	474
18559	23470	316	188	9	4	0,0	3	500	284
25359	28178	252	435	4	3	0,0	1	1216	1198
26092	28416	320	342	16	38	4	10	1113	988
20959	27128	295	210	23	60	1	8	1037	397
<b>96321</b>	<b>85411</b>	<b>2238</b>	<b>2162</b>	<b>64</b>	<b>127</b>	<b>21</b>	<b>29</b>	<b>10070</b>	<b>4644</b>
5983	4496	166	154	6	16	2	2	630	494
15084	12792	303	227	5	1	1	2	1433	361
13178	16891	322	386	1	1	4	7	1551	410
12509	9975	282	221	12	86	1	2	865	741
8704	8139	238	201	12	4	1	6	1594	732
20674	13208	345	590	5	1	3	4	1045	444
20189	19910	582	383	23	18	9	6	2952	1462

### 1.13. Žemės ūkio naudmenų naudojimas žemės ūkio bendrovėse ir įmonėse

#### 1.13. Use of agricultural land in agricultural companies and enterprises

Hektarais

Hectares

	Naudojamos žemės ūkio naudmenos <i>Utilised agricultural land</i>		Ariama žemė <i>Arable land</i>					
			iš viso <i>total</i>		pasėliai <i>sown area</i>		pūdymai <i>fallows</i>	
	2003	2010	2003	2010	2003	2010	2003	2010
<b>Iš viso – Total</b>	<b>302663</b>	<b>367802</b>	<b>276431</b>	<b>340133</b>	<b>252964</b>	<b>324886</b>	<b>23467</b>	<b>15247</b>
<b>Alytaus apskritis</b>	<b>4752</b>	<b>8031</b>	<b>4237</b>	<b>7033</b>	<b>4139</b>	<b>6748</b>	<b>98</b>	<b>285</b>
Alytaus r. sav.	2226	2672	1950	2278	1918	2249	32	29
Druskininkų sav.	-	-	-	-	-	-	-	-
Lazdijų r. sav.	327	363	285	354	285	332	-	22
Varėnos r. sav.	2199	4996	2002	4401	1936	4167	66	234
<b>Kauno apskritis</b>	<b>52928</b>	<b>67572</b>	<b>47529</b>	<b>65099</b>	<b>45022</b>	<b>61363</b>	<b>2507</b>	<b>3736</b>
Birštono sav.	-	-	-	-	-	-	-	-
Jonavos r. sav.	8175	11127	7130	10938	6688	9796	442	1142
Kaišiadorių r. sav.	1363	1361	977	578	707	524	270	54
Kauno r. sav.	11107	12357	10178	11939	9804	11647	374	292
Kėdainių r. sav.	22510	27556	20018	27113	19284	26161	734	952
Prienų r. sav.	1998	1971	1801	1429	1696	1303	105	126
Raseinių r. sav.	7775	13200	7425	13102	6843	11932	582	1170
<b>Klaipėdos apskritis</b>	<b>9242</b>	<b>12595</b>	<b>8335</b>	<b>10508</b>	<b>6964</b>	<b>10065</b>	<b>1371</b>	<b>443</b>
Klaipėdos r. sav.	3996	4786	3907	4093	3205	3845	702	248
Kretingos r. sav.	1364	1335	1088	1274	981	1244	107	30
Skuodo r. sav.	1775	2365	1775	2297	1657	2146	118	151
Šilutės r. sav.	2107	4109	1565	2844	1121	2830	444	14
<b>Marijampolės apskritis</b>	<b>36148</b>	<b>40446</b>	<b>34730</b>	<b>37333</b>	<b>33930</b>	<b>36873</b>	<b>800</b>	<b>460</b>
Kalvarijos sav.	1022	1351	924	1298	876	1297	48	1
Kazlų Rūdos sav.	42	-	14	-	14	-	-	-
Marijampolės sav.	12611	14294	11978	12438	11893	12418	85	20
Šakių r. sav.	20317	23997	20138	22979	19523	22547	615	432
Vilkaviškio r. sav.	2156	804	1676	618	1624	611	52	7
<b>Panevėžio apskritis</b>	<b>67057</b>	<b>73705</b>	<b>62385</b>	<b>69780</b>	<b>54937</b>	<b>67221</b>	<b>7448</b>	<b>2559</b>
Biržų r. sav.	5430	6457	5066	6088	4291	5872	775	216
Kupiškio r. sav.	2762	3326	2726	3236	2331	3163	395	73
Panevėžio r. sav.	30276	31983	27530	29740	26279	28958	1251	782
Pasvalio r. sav.	21975	24343	21118	23618	17998	22948	3120	670
Rokiškio r. sav.	6614	7596	5945	7098	4038	6280	1907	818

Pievos ir ganyklos <i>Meadows and pastures</i>		Sėklavaisiai, kaulavaisiai, uogos ir riešutmedžiai <i>Pip, stone fruit trees, berries and nut trees</i>		Medelynai ir kiti daugiamečiai augalai <i>Nurseries and other perennial crops</i>		Šiltnamiai <i>Greenhouses</i>		Nenaudojamos žemės ūkio naudmenos <i>Unutilised agricultural land</i>	
2003	2010	2003	2010	2003	2010	2003	2010	2003	2010
<b>23202</b>	<b>25231</b>	<b>2741</b>	<b>2100</b>	<b>204</b>	<b>289</b>	<b>85</b>	<b>49</b>	<b>5180</b>	<b>2288</b>
<b>319</b>	<b>797</b>	<b>196</b>	<b>193</b>	-	<b>8</b>	-	-	<b>42</b>	<b>29</b>
80	214	196	180	-	-	-	-	1	4
-	-	-	-	-	-	-	-	-	-
42	9	-	-	-	-	-	-	-	0,0
197	574	-	13	-	8	-	-	41	25
<b>4615</b>	<b>1956</b>	<b>714</b>	<b>473</b>	<b>31</b>	<b>23</b>	<b>39</b>	<b>21</b>	<b>161</b>	<b>330</b>
-	-	-	-	-	-	-	-	-	-
951	141	93	48	-	-	1	-	-	8
179	636	198	132	5	15	4	-	2	220
731	395	157	11	26	-	15	12	83	-
2395	329	78	97	-	8	19	9	51	99
9	364	188	178	-	-	-	-	-	3
350	91	-	7	-	-	-	-	25	-
<b>650</b>	<b>2035</b>	<b>219</b>	<b>27</b>	<b>38</b>	<b>24</b>	-	<b>1</b>	<b>2486</b>	<b>135</b>
51	684	-	8	38	-	-	1	2486	36
57	60	219	1	-	-	-	-	-	72
-	68	-	-	-	-	-	-	-	27
542	1223	-	18	-	24	-	-	-	-
<b>1306</b>	<b>2989</b>	<b>112</b>	<b>124</b>	-	-	<b>0,0</b>	-	<b>163</b>	<b>29</b>
95	53	3	-	-	-	-	-	1	-
28	-	-	-	-	-	-	-	0,0	-
631	1856	2	-	-	-	0,0	-	49	13
178	1018	1	-	-	-	-	-	99	16
374	62	106	124	-	-	-	-	14	-
<b>3962</b>	<b>3221</b>	<b>693</b>	<b>690</b>	<b>10</b>	<b>8</b>	<b>7</b>	<b>6</b>	<b>110</b>	<b>332</b>
361	366	3	3	-	-	-	-	6	24
33	89	3	1	-	-	-	-	-	77
2551	2055	178	174	10	8	7	6	-	37
350	213	507	512	-	-	-	-	104	194
667	498	2	-	-	-	-	-	-	-

→

	Naudojamos žemės ūkio naudmenos <i>Utilised agricultural land</i>		Ariama žemė <i>Arable land</i>					
			iš viso <i>total</i>		pasėliai <i>sown area</i>		pūdymai <i>fallows</i>	
	2003	2010	2003	2010	2003	2010	2003	2010
<b>Šiaulių apskritis</b>	<b>96816</b>	<b>112463</b>	<b>91658</b>	<b>107262</b>	<b>86539</b>	<b>104719</b>	<b>5119</b>	<b>2543</b>
Akmenės r. sav.	7259	8871	6453	8865	5888	8005	565	860
Joniškio r. sav.	21147	22820	20302	22591	19049	22523	1253	68
Kelmės r. sav.	2496	3682	2114	3215	2068	3084	46	131
Pakruojo r. sav.	28194	34478	27467	33584	26046	33103	1421	481
Radviliškio r. sav.	19591	21800	17801	19451	16911	19022	890	429
Šiaulių r. sav.	18129	20812	17521	19556	16577	18982	944	574
<b>Tauragės apskritis</b>	<b>11023</b>	<b>12086</b>	<b>9194</b>	<b>9896</b>	<b>7343</b>	<b>8292</b>	<b>1851</b>	<b>1604</b>
Jurbarko r. sav.	6834	6873	6573	6344	4868	4799	1705	1545
Pagėgių sav.	3968	4724	2451	3108	2329	3065	122	43
Šilalės r. sav.	189	70	166	68	142	68	24	0,0
Tauragės r. sav.	32	419	4	376	4	360	-	16
<b>Telšių apskritis</b>	<b>6507</b>	<b>14926</b>	<b>5755</b>	<b>14468</b>	<b>4095</b>	<b>13199</b>	<b>1660</b>	<b>1269</b>
Mažeikių r. sav.	3083	11065	3061	10756	1661	9547	1400	1209
Plungės r. sav.	1161	1343	1077	1324	817	1295	260	29
Rietavo sav.	1521	1805	1462	1733	1462	1723	0,0	10
Telšių r. sav.	742	713	155	655	155	634	-	21
<b>Utenos apskritis</b>	<b>6214</b>	<b>10168</b>	<b>3863</b>	<b>6639</b>	<b>3420</b>	<b>5651</b>	<b>443</b>	<b>988</b>
Anykščių r. sav.	3128	6283	2354	4820	2107	4352	247	468
Ignalinos r. sav.	1042	1264	773	568	655	491	118	77
Molėtų r. sav.	1290	1690	316	850	315	588	1	262
Utenos r. sav.	433	521	365	250	295	99	70	151
Zarasų r. sav.	321	410	55	151	48	121	7	30
<b>Vilniaus apskritis</b>	<b>11976</b>	<b>15810</b>	<b>8745</b>	<b>12115</b>	<b>6575</b>	<b>10755</b>	<b>2170</b>	<b>1360</b>
Elektrėnų sav.	934	1162	919	1096	531	662	388	434
Šalčininkų r. sav.	2177	2309	1259	1591	1155	1584	104	7
Širvintų r. sav.	97	1113	51	939	39	760	12	179
Švenčionių r. sav.	1273	2135	1100	1449	808	1155	292	294
Trakų r. sav.	1164	1307	276	209	276	203	-	6
Ukmergės r. sav.	4175	6448	3795	5893	2644	5501	1151	392
Vilniaus r. sav.	2156	1336	1345	938	1122	890	223	48

Pievos ir ganyklos <i>Meadows and pastures</i>		Sėklavaisiai, kaulavaisiai, uogos ir riešutmedžiai <i>Pip, stone fruit trees, berries and nut trees</i>		Medelynai ir kiti daugiamečiai augalai <i>Nurseries and other perennial crops</i>		Šiltnamiai <i>Greenhouses</i>		Nenaudojamos žemės ūkio naudmenos <i>Unutilised agricultural land</i>	
2003	2010	2003	2010	2003	2010	2003	2010	2003	2010
<b>4930</b>	<b>5060</b>	<b>219</b>	<b>130</b>	<b>7</b>	<b>11</b>	<b>2</b>	<b>0,0</b>	<b>319</b>	<b>389</b>
806	6	-	-	-	-	-	-	15	5
804	217	34	1	7	11	0,0	-	5	144
208	358	174	109	-	-	-	-	16	1
723	876	4	18	-	-	-	-	120	152
1788	2348	2	1	-	-	0,0	-	-	27
601	1255	5	1	-	-	2	0,0	163	60
<b>1827</b>	<b>2158</b>	<b>2</b>	<b>9</b>	<b>-</b>	<b>23</b>	<b>-</b>	<b>-</b>	<b>1104</b>	<b>12</b>
259	497	2	9	-	23	-	-	2	3
1517	1616	-	-	-	-	-	-	-	9
23	2	-	-	-	-	-	-	1102	-
28	43	-	-	-	-	-	-	-	-
<b>735</b>	<b>450</b>	<b>17</b>	<b>8</b>	<b>-</b>	<b>-</b>	<b>0,0</b>	<b>-</b>	<b>219</b>	<b>436</b>
22	308	-	1	-	-	-	-	166	432
84	18	-	1	-	-	-	-	-	-
42	66	17	6	-	-	0,0	-	-	-
587	58	-	0,0	-	-	-	-	53	4
<b>1877</b>	<b>3167</b>	<b>467</b>	<b>361</b>	<b>7</b>	<b>1</b>	<b>-</b>	<b>0,0</b>	<b>114</b>	<b>108</b>
529	1232	238	230	7	1	-	-	14	66
41	569	228	127	-	-	-	-	59	32
974	840	-	-	-	-	-	-	16	-
67	267	1	4	-	0,0	-	0,0	25	-
266	259	-	0,0	-	-	-	-	-	10
<b>2981</b>	<b>3398</b>	<b>102</b>	<b>85</b>	<b>111</b>	<b>191</b>	<b>37</b>	<b>21</b>	<b>462</b>	<b>488</b>
-	51	-	-	-	-	15	15	157	-
903	714	7	1	8	-	-	3	3	166
46	126	-	-	-	48	-	0,0	17	2
165	535	8	8	-	143	-	-	184	143
886	1051	2	47	-	-	-	-	3	-
348	529	31	26	-	-	1	0,0	2	63
633	392	54	3	103	-	21	3	96	114

# **1.14. Didesnių nei 1 ha ūkių naudojamų žemės ūkio naudmenų skirstymas pagal nuosavybės formą** **1.14. Utilised agricultural land of farms larger than 1 ha by form of ownership**

Hektarais  
Hectares

	Iš viso <i>Total</i>		Privati žemė <i>Private land</i>		Nuomojama žemė <i>Leased land</i>		Kitokia nei dvi nurodytosios <i>Other than the two indicated</i>	
	2003	2010	2003	2010	2003	2010	2003	2010
<b>Iš viso – Total</b>	<b>2490958</b>	<b>2742558</b>	<b>1136210</b>	<b>1406607</b>	<b>1337453</b>	<b>1273389</b>	<b>17295</b>	<b>62562</b>
<b>Alytaus apskritis</b>	<b>132149</b>	<b>138630</b>	<b>83679</b>	<b>89749</b>	<b>47555</b>	<b>47595</b>	<b>915</b>	<b>1286</b>
Alytaus r. sav.	63478	62010	38367	42752	24756	18935	355	323
Druskininkų sav.	6050	5081	4232	3844	1798	1237	20	-
Lazdijų r. sav.	36883	38570	26284	28034	10243	10128	356	408
Varėnos r. sav.	25738	32969	14796	15119	10758	17295	184	555
<b>Kauno apskritis</b>	<b>354317</b>	<b>384720</b>	<b>159676</b>	<b>174527</b>	<b>192659</b>	<b>204611</b>	<b>1982</b>	<b>5582</b>
Birštono sav.	3959	3535	2768	2085	1135	1450	56	-
Jonavos r. sav.	30828	36269	10928	15061	19798	21145	102	63
Kaišiadorių r. sav.	37136	38551	23191	22249	13655	15858	290	444
Kauno r. sav.	61526	65392	26063	26498	34991	36245	472	2649
Kėdainių r. sav.	88682	100705	27147	35984	61371	64400	164	321
Prienų r. sav.	49329	47847	30001	27672	18522	18481	806	1694
Raseinių r. sav.	82857	92421	39578	44978	43187	47032	92	411
<b>Klaipėdos apskritis</b>	<b>201036</b>	<b>219714</b>	<b>98004</b>	<b>121280</b>	<b>101641</b>	<b>96471</b>	<b>1391</b>	<b>1963</b>
Klaipėdos r. sav.	46507	49952	24388	25489	21659	24398	460	65
Kretingos r. sav.	42606	46903	19123	22006	23113	24869	370	28
Skuodo r. sav.	50673	54589	26369	33674	24083	20877	221	38
Šilutės r. sav.	61250	68270	28124	40111	32786	26327	340	1832
<b>Marijampolės apskritis</b>	<b>253438</b>	<b>263921</b>	<b>100808</b>	<b>125851</b>	<b>151474</b>	<b>130287</b>	<b>1156</b>	<b>7783</b>
Kalvarijos sav.	21444	24963	10596	13101	10750	11664	98	198
Kazlų Rūdos sav.	13507	13974	7074	8634	6353	5288	80	52
Marijampolės sav.	48440	49530	20441	23771	27687	25545	312	214
Šakių r. sav.	90630	92625	27631	38823	62926	46743	73	7059
Vilkaviškio r. sav.	79417	82829	35066	41522	43758	41047	593	260
<b>Panevėžio apskritis</b>	<b>346363</b>	<b>399304</b>	<b>142482</b>	<b>174825</b>	<b>202293</b>	<b>221745</b>	<b>1588</b>	<b>2734</b>
Biržų r. sav.	71061	80804	29003	35081	41859	45485	199	238
Kupiškio r. sav.	47000	51753	24629	27349	22299	24323	72	81
Panevėžio r. sav.	90404	106246	29721	40608	59916	64790	767	848
Pasvalio r. sav.	74421	80851	26690	29491	47707	51236	24	124
Rokiškio r. sav.	63477	79650	32439	42296	30512	35911	526	1443



	Iš viso		Privati žemė		Nuomojama žemė		Kitokia nei dvi nurodytosios	
	<i>Total</i>		<i>Private land</i>		<i>Leased land</i>		<i>Other than the two indicated</i>	
	2003	2010	2003	2010	2003	2010	2003	2010
<b>Šiaulių apskritis</b>	<b>425501</b>	<b>457750</b>	<b>140956</b>	<b>192691</b>	<b>283859</b>	<b>259208</b>	<b>686</b>	<b>5851</b>
Akmenės r. sav.	33115	39817	12263	20933	20789	18208	63	676
Joniškio r. sav.	74937	80865	22448	28855	52418	49479	71	2531
Kelmės r. sav.	80553	81473	40449	46630	40022	32746	82	2097
Pakruojo r. sav.	79254	82501	18207	29372	60948	53088	99	41
Radviliškio r. sav.	84394	90816	25167	33872	58968	56796	259	148
Šiaulių r. sav.	73248	82278	22422	33029	50714	48891	112	358
<b>Tauragės apskritis</b>	<b>203916</b>	<b>217857</b>	<b>106283</b>	<b>139572</b>	<b>95744</b>	<b>63145</b>	<b>1889</b>	<b>15140</b>
Jurbarko r. sav.	65798	66488	33999	37415	31366	21156	433	7917
Pagėgių sav.	28177	32080	7505	14361	20231	15854	441	1865
Šilalės r. sav.	63497	64118	36240	47995	26747	14371	510	1752
Tauragės r. sav.	46444	55171	28539	39801	17400	11764	505	3606
<b>Telšių apskritis</b>	<b>174385</b>	<b>191810</b>	<b>100614</b>	<b>122133</b>	<b>73372</b>	<b>69277</b>	<b>399</b>	<b>400</b>
Mažeikių r. sav.	54880	64465	30435	35377	24281	29048	164	40
Plungės r. sav.	45062	47597	27325	33010	17651	14541	86	46
Rietavo sav.	15156	16668	8489	11124	6608	5428	59	116
Telšių r. sav.	59287	63080	34365	42622	24832	20260	90	198
<b>Utenos apskritis</b>	<b>187232</b>	<b>223584</b>	<b>103564</b>	<b>135299</b>	<b>79781</b>	<b>79776</b>	<b>3887</b>	<b>8509</b>
Anykščių r. sav.	55997	72843	27467	35800	27917	31125	613	5918
Ignalinos r. sav.	27753	40722	14162	20845	13173	18709	418	1168
Molėtų r. sav.	37278	39180	19910	28561	16271	9708	1097	911
Utenos r. sav.	36754	38140	21966	27732	13282	10086	1506	322
Zarasų r. sav.	29450	32699	20059	22361	9138	10148	253	190
<b>Vilniaus apskritis</b>	<b>212621</b>	<b>245268</b>	<b>100144</b>	<b>130680</b>	<b>109075</b>	<b>101274</b>	<b>3402</b>	<b>13314</b>
Elektrėnų sav.	12761	11557	7688	7917	4791	3326	282	314
Šalčininkų r. sav.	40425	48819	17063	19622	23191	25768	171	3429
Širvintų r. sav.	26344	32910	12651	19748	13225	11536	468	1626
Švenčionių r. sav.	25620	31017	11814	15838	13328	13113	478	2066
Trakų r. sav.	19211	22596	11321	15076	7198	5347	692	2173
Ukmergės r. sav.	48702	61869	20399	28126	27637	31056	666	2687
Vilniaus r. sav.	39558	36500	19208	24353	19705	11128	645	1019



# 1.15. Didesni nei 1 ha ūkiai pagal naudojamų žemės ūkio naudmenų plotą 2010 m.

## 1.15. Farms larger than 1 ha by area of utilised agricultural land, 2010

	Iš viso – Total		Ūkių grupės pagal naudojamų žemės ūkio naudmenų plotą, ha Farm groups by area of utilised agricultural land, ha					
			0–<2*		2–<5		5–<10	
	ūkių skaičius number of farms	naudojamos žemės ūkio naudmenos, ha utilised agricul- tural land, ha	ūkių skaičius number of farms	naudojamos žemės ūkio naudmenos, ha utilised agricul- tural land, ha	ūkių skaičius number of farms	naudojamos žemės ūkio naudmenos, ha utilised agricul- tural land, ha	ūkių skaičius number of farms	naudojamos žemės ūkio naudmenos, ha utilised agricul- tural land, ha
<b>Iš viso – Total</b>	<b>199913</b>	<b>2742558</b>	<b>32570</b>	<b>46587</b>	<b>84829</b>	<b>266009</b>	<b>39897</b>	<b>276810</b>
<b>Alytaus apskritis</b>	<b>17283</b>	<b>138630</b>	<b>2852</b>	<b>4083</b>	<b>7841</b>	<b>25136</b>	<b>4034</b>	<b>27966</b>
Alytaus r. sav.	7837	62010	1097	1582	3620	11624	1925	13302
Druskininkų sav.	990	5081	266	393	446	1381	193	1323
Lazdijų r. sav.	5320	38570	850	1180	2407	7760	1275	8904
Varėnos r. sav.	3136	32969	639	928	1368	4371	641	4437
<b>Kauno apskritis</b>	<b>25857</b>	<b>384720</b>	<b>5492</b>	<b>7727</b>	<b>10805</b>	<b>33541</b>	<b>4621</b>	<b>32030</b>
Birštono sav.	430	3535	78	107	185	603	100	684
Jonavos r. sav.	2341	36269	628	888	1094	3333	285	1922
Kaišiadorių r. sav.	4058	38551	854	1202	1692	5302	881	6118
Kauno r. sav.	5005	65392	1595	2235	2036	6106	686	4773
Kėdainių r. sav.	3710	100705	892	1225	1568	4727	455	3095
Prienų r. sav.	4753	47847	650	943	2011	6512	1157	8009
Raseinių r. sav.	5560	92421	795	1127	2219	6958	1057	7429
<b>Klaipėdos apskritis</b>	<b>18692</b>	<b>219714</b>	<b>2599</b>	<b>3727</b>	<b>7797</b>	<b>24104</b>	<b>3911</b>	<b>27301</b>
Klaipėdos r. sav.	4910	49952	972	1364	2207	6763	929	6435
Kretingos r. sav.	3795	46903	712	1010	1630	4860	686	4732
Skuodo r. sav.	3731	54589	287	437	1291	4177	902	6363
Šilutės r. sav.	6256	68270	628	916	2669	8304	1394	9771
<b>Marijampolės apskritis</b>	<b>15686</b>	<b>263921</b>	<b>2549</b>	<b>3641</b>	<b>6316</b>	<b>19727</b>	<b>2907</b>	<b>19978</b>
Kalvarijos sav.	1683	24963	166	234	675	2125	360	2518
Kazlų Rūdos sav.	1448	13974	296	421	630	1991	272	1856
Marijampolės sav.	3538	49530	733	1070	1594	4891	581	3957
Šakių r. sav.	3960	92625	680	972	1592	4950	694	4735
Vilkaviškio r. sav.	5057	82829	674	944	1825	5770	1000	6912
<b>Panevėžio apskritis</b>	<b>20395</b>	<b>399304</b>	<b>3235</b>	<b>4629</b>	<b>8305</b>	<b>25993</b>	<b>3693</b>	<b>25684</b>
Biržų r. sav.	3604	80804	343	503	1373	4388	685	4751
Kupiškio r. sav.	3268	51753	417	603	1301	4110	631	4489
Panevėžio r. sav.	4850	106246	1080	1498	2218	6743	651	4469
Pasvalio r. sav.	3353	80851	819	1184	1309	4000	470	3221
Rokiškio r. sav.	5320	79650	576	841	2104	6752	1256	8754

Ūkių grupės pagal naudojamų žemės ūkio naudmenų plotą, ha <i>Farm groups by area of utilised agricultural land, ha</i>							
10–<20		20–<30		30–<50		≥ 50	
ūkių skaičius  <i>number of farms</i>	naudojamos žemės ūkio naudmenos, ha  <i>utilised agricultural land, ha</i>	ūkių skaičius  <i>number of farms</i>	naudojamos žemės ūkio naudmenos, ha  <i>utilised agricultural land, ha</i>	ūkių skaičius  <i>number of farms</i>	naudojamos žemės ūkio naudmenos, ha  <i>utilised agricultural land, ha</i>	ūkių skaičius  <i>number of farms</i>	naudojamos žemės ūkio naudmenos, ha  <i>utilised agricultural land, ha</i>
<b>21473</b>	<b>296009</b>	<b>6638</b>	<b>160596</b>	<b>5874</b>	<b>228094</b>	<b>8632</b>	<b>1468453</b>
<b>1625</b>	<b>21776</b>	<b>356</b>	<b>8533</b>	<b>279</b>	<b>10846</b>	<b>296</b>	<b>40290</b>
785	10436	175	4171	126	4866	109	16029
54	709	12	298	10	374	9	603
530	7115	102	2447	87	3394	69	7770
256	3516	67	1617	56	2212	109	15888
<b>2308</b>	<b>31725</b>	<b>773</b>	<b>18728</b>	<b>662</b>	<b>25909</b>	<b>1196</b>	<b>235060</b>
42	555	11	260	8	273	6	1053
122	1680	39	923	58	2304	115	25219
348	4684	81	1937	83	3218	119	16090
334	4586	103	2510	82	3222	169	41960
230	3257	119	2866	128	5101	318	80434
544	7387	155	3749	105	4077	131	17170
688	9576	265	6483	198	7714	338	53134
<b>2333</b>	<b>32286</b>	<b>751</b>	<b>18154</b>	<b>591</b>	<b>22815</b>	<b>710</b>	<b>91327</b>
449	6119	113	2722	91	3482	149	23067
395	5512	115	2785	85	3267	172	24737
627	8679	241	5820	197	7632	186	21481
862	11976	282	6827	218	8434	203	22042
<b>1732</b>	<b>24354</b>	<b>619</b>	<b>15053</b>	<b>656</b>	<b>25668</b>	<b>907</b>	<b>155500</b>
253	3549	76	1877	69	2683	84	11977
134	1828	34	834	36	1445	46	5599
295	4163	97	2331	104	4011	134	29107
385	5396	149	3656	174	6813	286	66103
665	9418	263	6355	273	10716	357	42714
<b>2250</b>	<b>31198</b>	<b>748</b>	<b>18173</b>	<b>767</b>	<b>30302</b>	<b>1397</b>	<b>263325</b>
480	6770	179	4383	176	6886	368	53123
443	6188	147	3530	153	5948	176	26885
338	4664	123	2949	139	5675	301	80248
271	3760	98	2408	121	4812	265	61466
718	9816	201	4903	178	6981	287	41603

→

	Iš viso – Total		Ūkių grupės pagal naudojamų žemės ūkio naudmenų plotą, ha Farm groups by area of utilised agricultural land, ha					
			0–<2*		2–<5		5–<10	
	ūkių skaičius <i>number of farms</i>	naudojamos žemės ūkio naudmenos, ha <i>utilised agricul- tural land, ha</i>	ūkių skaičius <i>number of farms</i>	naudojamos žemės ūkio naudmenos, ha <i>utilised agricul- tural land, ha</i>	ūkių skaičius <i>number of farms</i>	naudojamos žemės ūkio naudmenos, ha <i>utilised agricul- tural land, ha</i>	ūkių skaičius <i>number of farms</i>	naudojamos žemės ūkio naudmenos, ha <i>utilised agricul- tural land, ha</i>
<b>Šiaulių apskritis</b>	<b>20482</b>	<b>457750</b>	<b>3605</b>	<b>5209</b>	<b>8516</b>	<b>26264</b>	<b>3291</b>	<b>22817</b>
Akmenės r. sav.	1877	39817	359	539	785	2413	291	2036
Joniškio r. sav.	2307	80865	563	786	775	2376	252	1722
Kelmės r. sav.	5915	81473	696	1025	2312	7249	1231	8650
Pakruojo r. sav.	2581	82501	534	759	1123	3423	323	2220
Radviliškio r. sav.	3968	90816	737	1044	1737	5327	608	4181
Šiaulių r. sav.	3834	82278	716	1056	1784	5476	586	4008
<b>Tauragės apskritis</b>	<b>16515</b>	<b>217857</b>	<b>1739</b>	<b>2514</b>	<b>6367</b>	<b>19966</b>	<b>3681</b>	<b>25729</b>
Jurbarko r. sav.	4125	66488	554	787	1591	4886	814	5616
Pagėgių sav.	1932	32080	192	290	799	2451	353	2553
Šilalės r. sav.	6038	64118	554	803	2294	7281	1479	10311
Tauragės r. sav.	4420	55171	439	634	1683	5348	1035	7249
<b>Telšių apskritis</b>	<b>15028</b>	<b>191810</b>	<b>1619</b>	<b>2382</b>	<b>6168</b>	<b>19458</b>	<b>3271</b>	<b>23010</b>
Mažeikių r. sav.	4119	64465	470	692	1792	5534	810	5682
Plungės r. sav.	4408	47597	501	741	1826	5807	986	6895
Rietavo sav.	1539	16668	169	254	615	1994	378	2658
Telšių r. sav.	4962	63080	479	695	1935	6123	1097	7775
<b>Utenos apskritis</b>	<b>21917</b>	<b>223584</b>	<b>2621</b>	<b>3714</b>	<b>9543</b>	<b>30539</b>	<b>5375</b>	<b>37358</b>
Anykščių r. sav.	4991	72843	575	824	2137	6695	1125	7868
Ignalinos r. sav.	3706	40722	490	668	1498	4885	935	6478
Molėtų r. sav.	5062	39180	675	963	2318	7474	1225	8505
Utenos r. sav.	4386	38140	429	629	1906	6223	1212	8477
Zarasų r. sav.	3772	32699	452	630	1684	5262	878	6030
<b>Vilniaus apskritis</b>	<b>28058</b>	<b>245268</b>	<b>6259</b>	<b>8961</b>	<b>13171</b>	<b>41281</b>	<b>5113</b>	<b>34937</b>
Elektrėnų sav.	1741	11557	348	502	868	2718	357	2435
Šalčininkų r. sav.	5054	48819	1194	1714	2367	7540	850	5699
Širvintų r. sav.	3274	32910	390	590	1490	4790	804	5662
Švenčionių r. sav.	3904	31017	994	1414	1881	5897	642	4329
Trakų r. sav.	2846	22596	596	849	1285	4071	594	4040
Ukmergės r. sav.	3929	61869	581	816	1643	5228	804	5582
Vilniaus r. sav.	7310	36500	2156	3076	3637	11037	1062	7190

\* Įskaitant ūkius, kurių žemės ūkio pardavimo pajamos per metus sudaro ne mažiau kaip 5000 litų.

\* Including farms with annual agricultural income of no less than LTL 5000.

Ūkių grupės pagal naudojamų žemės ūkio naudmenų plotą, ha <i>Farm groups by area of utilised agricultural land, ha</i>							
10–<20		20–<30		30–<50		≥ 50	
ūkių skaičius  <i>number of farms</i>	naudojamos žemės ūkio naudmenos, ha  <i>utilised agricul- tural land, ha</i>	ūkių skaičius  <i>number of farms</i>	naudojamos žemės ūkio naudmenos, ha  <i>utilised agricu- ltural land, ha</i>	ūkių skaičius  <i>number of farms</i>	naudojamos žemės ūkio naudmenos, ha  <i>utilised agricul- tural land, ha</i>	ūkių skaičius  <i>number of farms</i>	naudojamos žemės ūkio naudmenos, ha  <i>utilised agricul- tural land, ha</i>
<b>2004</b>	<b>28144</b>	<b>753</b>	<b>18289</b>	<b>781</b>	<b>30540</b>	<b>1532</b>	<b>326487</b>
166	2356	64	1551	61	2373	151	28549
202	2890	92	2274	125	5005	298	65812
856	11972	296	7199	250	9562	274	35816
183	2593	70	1714	93	3757	255	68035
304	4321	120	2884	153	5958	309	67101
293	4012	111	2667	99	3885	245	61174
<b>2473</b>	<b>34601</b>	<b>886</b>	<b>21384</b>	<b>680</b>	<b>26063</b>	<b>689</b>	<b>87600</b>
520	7293	212	5106	191	7339	243	35461
229	3199	120	2958	114	4386	125	16243
995	13962	310	7383	235	8978	171	15400
729	10147	244	5937	140	5360	150	20496
<b>2132</b>	<b>29418</b>	<b>623</b>	<b>15108</b>	<b>589</b>	<b>22728</b>	<b>626</b>	<b>79706</b>
543	7539	135	3307	144	5521	225	36190
598	8128	184	4389	169	6570	144	15067
213	3060	64	1543	54	2077	46	5082
778	10691	240	5869	222	8560	211	23367
<b>2651</b>	<b>35851</b>	<b>650</b>	<b>15670</b>	<b>466</b>	<b>17685</b>	<b>611</b>	<b>82767</b>
592	8173	172	4148	134	5174	256	39961
478	6375	102	2434	77	2846	126	17036
585	7833	105	2536	86	3346	68	8523
546	7347	131	3133	75	2795	87	9536
450	6123	140	3419	94	3524	74	7711
<b>1965</b>	<b>26656</b>	<b>479</b>	<b>11504</b>	<b>403</b>	<b>15538</b>	<b>668</b>	<b>106391</b>
108	1392	18	454	17	654	25	3402
327	4412	80	1932	88	3384	148	24138
339	4742	90	2129	61	2293	100	12704
227	3091	52	1258	36	1377	72	13651
220	2929	61	1466	35	1363	55	7878
428	5888	136	3295	126	4979	211	36081
316	4202	42	970	40	1488	57	8537

# 1.16. Didesni nei 1 ha ūkiai pagal valdytojų užimtumo statusą

## 1.16. Farms larger than 1 ha by status of the farm manager

	Iš viso <i>Total</i>		Ūkininkaujantis asmuo yra ir ūkio valdytojas <i>Farm holder is also a farm manager</i>		Ūkininkaujančio asmens sutuoktinis <i>Spouse of the farm holder</i>		Kitas šeimos narys <i>Another family member</i>		Ne šeimos narys – administratorius <i>Non-family member – administrator</i>	
	2003	2010	2003	2010	2003	2010	2003	2010	2003	2010
<b>Iš viso – Total</b>	<b>272111</b>	<b>199913</b>	<b>270263</b>	<b>193622</b>	<b>208</b>	<b>777</b>	<b>1019</b>	<b>4754</b>	<b>621</b>	<b>760</b>
<b>Alytaus apskritis</b>	<b>21938</b>	<b>17283</b>	<b>21818</b>	<b>16348</b>	<b>17</b>	<b>102</b>	<b>88</b>	<b>802</b>	<b>15</b>	<b>31</b>
Alytaus r. sav.	9285	7837	9229	7515	7	30	44	278	5	14
Druskininkų sav.	1415	990	1402	952	1	•	12	36	-	•
Lazdijų r. sav.	6311	5320	6284	4934	5	•	20	359	2	•
Varėnos r. sav.	4927	3136	4903	2947	4	46	12	129	8	14
<b>Kauno apskritis</b>	<b>38925</b>	<b>25857</b>	<b>38584</b>	<b>24901</b>	<b>53</b>	<b>137</b>	<b>162</b>	<b>689</b>	<b>126</b>	<b>130</b>
Birštono sav.	747	430	744	410	-	•	3	17	-	•
Jonavos r. sav.	3147	2341	3112	2239	5	6	12	78	18	18
Kaišiadorių r. sav.	5467	4058	5419	3980	3	•	31	57	14	•
Kauno r. sav.	7856	5005	7748	4770	17	29	58	183	33	23
Kėdainių r. sav.	7585	3710	7517	3579	9	22	18	66	41	43
Prienų r. sav.	6628	4753	6601	4526	3	42	18	178	6	7
Raseinių r. sav.	7495	5560	7443	5397	16	29	22	110	14	24
<b>Klaipėdos apskritis</b>	<b>23918</b>	<b>18692</b>	<b>23793</b>	<b>18419</b>	<b>15</b>	<b>35</b>	<b>71</b>	<b>185</b>	<b>39</b>	<b>53</b>
Klaipėdos r. sav.	6658	4910	6607	4827	8	12	23	54	20	17
Kretingos r. sav.	5295	3795	5263	3743	4	6	20	34	8	12
Skuodo r. sav.	4620	3731	4614	3683	-	9	4	30	2	9
Šilutės r. sav.	7345	6256	7309	6166	3	8	24	67	9	15
<b>Marijampolės apskritis</b>	<b>23565</b>	<b>15686</b>	<b>23420</b>	<b>15331</b>	<b>7</b>	<b>54</b>	<b>83</b>	<b>253</b>	<b>55</b>	<b>48</b>
Kalvarijos sav.	2278	1683	2260	1659	-	•	13	18	5	•
Kazlų Rūdos sav.	1729	1448	1723	1417	-	•	4	29	2	•
Marijampolės sav.	5204	3538	5157	3438	2	17	26	63	19	20
Šakių r. sav.	7011	3960	6967	3841	4	20	19	81	21	18
Vilkaviškio r. sav.	7343	5057	7313	4976	1	12	21	62	8	7
<b>Panevėžio apskritis</b>	<b>29192</b>	<b>20395</b>	<b>28912</b>	<b>19776</b>	<b>26</b>	<b>74</b>	<b>143</b>	<b>425</b>	<b>111</b>	<b>120</b>
Biržų r. sav.	4922	3604	4882	3516	5	18	19	55	16	15
Kupiškio r. sav.	3910	3268	3873	3089	6	17	23	145	8	17
Panevėžio r. sav.	7952	4850	7858	4711	8	13	49	86	37	40
Pasvalio r. sav.	6263	3353	6192	3236	-	18	37	70	34	29
Rokiškio r. sav.	6145	5320	6107	5224	7	8	15	69	16	19

→

	Iš viso <i>Total</i>		Ūkininkaujantis asmuo yra ir ūkio valdytojas <i>Farm holder is also a farm manager</i>		Ūkininkaujančio asmens sutuoktinis <i>Spouse of the farm holder</i>		Kitas šeimos narys <i>Another family member</i>		Ne šeimos narys – administratorius <i>Non-family member – administrator</i>	
	2003	2010	2003	2010	2003	2010	2003	2010	2003	2010
<b>Šiaulių apskritis</b>	<b>34997</b>	<b>20482</b>	<b>34736</b>	<b>19980</b>	<b>14</b>	<b>73</b>	<b>112</b>	<b>272</b>	<b>135</b>	<b>157</b>
Akmenės r. sav.	2755	1877	2746	1815	1	13	1	37	7	12
Joniškio r. sav.	5012	2307	4960	2235	2	17	22	28	28	27
Kelmės r. sav.	7792	5915	7766	5794	-	14	16	85	10	22
Pakruojo r. sav.	5557	2581	5498	2517	4	9	27	28	28	27
Radviliškio r. sav.	7202	3968	7145	3856	3	9	21	62	33	41
Šiaulių r. sav.	6679	3834	6621	3763	4	11	25	32	29	28
<b>Tauragės apskritis</b>	<b>21291</b>	<b>16515</b>	<b>21185</b>	<b>16209</b>	<b>12</b>	<b>36</b>	<b>73</b>	<b>235</b>	<b>21</b>	<b>35</b>
Jurbarko r. sav.	6017	4125	5975	4057	4	6	28	47	10	15
Pagėgių sav.	2628	1932	2617	1907	1	4	4	15	6	6
Šilalės r. sav.	7229	6038	7205	5973	3	10	18	45	3	10
Tauragės r. sav.	5417	4420	5388	4272	4	16	23	128	2	4
<b>Telšių apskritis</b>	<b>18670</b>	<b>15028</b>	<b>18592</b>	<b>14519</b>	<b>9</b>	<b>54</b>	<b>48</b>	<b>403</b>	<b>21</b>	<b>52</b>
Mažeikių r. sav.	5644	4119	5620	3983	2	11	15	105	7	20
Plungės r. sav.	5115	4408	5091	4227	5	17	15	145	4	19
Rietavo sav.	1710	1539	1698	1495	1	3	7	35	4	6
Telšių r. sav.	6201	4962	6183	4814	1	23	11	118	6	7
<b>Utenos apskritis</b>	<b>23733</b>	<b>21917</b>	<b>23590</b>	<b>21265</b>	<b>16</b>	<b>59</b>	<b>97</b>	<b>547</b>	<b>30</b>	<b>46</b>
Anykščių r. sav.	5810	4991	5773	4877	2	5	22	92	13	17
Ignalinos r. sav.	4153	3706	4132	3618	4	•	14	71	3	•
Molėtų r. sav.	5118	5062	5095	4824	4	27	14	201	5	10
Utenos r. sav.	4511	4386	4474	4237	4	15	27	126	6	8
Zarasų r. sav.	4141	3772	4116	3709	2	•	20	57	3	•
<b>Vilniaus apskritis</b>	<b>35882</b>	<b>28058</b>	<b>35633</b>	<b>26874</b>	<b>39</b>	<b>153</b>	<b>142</b>	<b>943</b>	<b>68</b>	<b>88</b>
Elektrėnų sav.	2280	1741	2260	1683	-	6	16	46	4	6
Šalčininkų r. sav.	6673	5054	6624	4955	7	21	33	65	9	13
Širvintų r. sav.	3439	3274	3431	3189	-	8	5	73	3	4
Švenčionių r. sav.	4573	3904	4557	3610	4	23	4	254	8	17
Trakų r. sav.	3710	2846	3685	2751	7	14	13	75	5	6
Ukmergės r. sav.	5189	3929	5136	3803	14	21	27	85	12	20
Vilniaus r. sav.	10018	7310	9940	6883	7	60	44	345	27	22

**1.17. Didesnių nei 1 ha ūkių pasiskirstymas pagal valdytojų profesinį pasirengimą žemės ūkio srityje**  
**1.17. Farms larger than 1 ha by farm manager's professional background in agriculture**

	Visiškas pasirengimas <i>Complete</i>		Bazinis pasirengimas <i>Basic</i>		Tik praktinė patirtis <i>Only practical experience</i>	
	2003	2010	2003	2010	2003	2010
<b>Iš viso – Total</b>	<b>10730</b>	<b>24967</b>	<b>49198</b>	<b>35023</b>	<b>212183</b>	<b>139923</b>
<b>Alytaus apskritis</b>	<b>761</b>	<b>1596</b>	<b>3217</b>	<b>2932</b>	<b>17960</b>	<b>12755</b>
Alytaus r. sav.	278	664	1474	1379	7533	5794
Druskininkų sav.	45	41	184	57	1186	892
Lazdijų r. sav.	305	581	948	868	5058	3871
Varėnos r. sav.	133	310	611	628	4183	2198
<b>Kauno apskritis</b>	<b>1747</b>	<b>3512</b>	<b>6333</b>	<b>4102</b>	<b>30845</b>	<b>18243</b>
Birštono sav.	26	55	100	74	621	301
Jonavos r. sav.	154	334	532	282	2461	1725
Kaišiadorių r. sav.	275	246	724	418	4468	3394
Kauno r. sav.	434	511	1044	810	6378	3684
Kėdainių r. sav.	345	741	1547	729	5693	2240
Prienų r. sav.	225	763	963	662	5440	3328
Raseinių r. sav.	288	862	1423	1127	5784	3571
<b>Klaipėdos apskritis</b>	<b>911</b>	<b>2455</b>	<b>4760</b>	<b>3057</b>	<b>18247</b>	<b>13180</b>
Klaipėdos r. sav.	266	269	1218	710	5174	3931
Kretingos r. sav.	239	721	1191	631	3865	2443
Skuodo r. sav.	171	714	989	594	3460	2423
Šilutės r. sav.	235	751	1362	1122	5748	4383
<b>Marijampolės apskritis</b>	<b>1219</b>	<b>2527</b>	<b>4805</b>	<b>2732</b>	<b>17541</b>	<b>10427</b>
Kalvarijos sav.	148	381	279	164	1851	1138
Kazlų Rūdos sav.	63	137	236	311	1430	1000
Marijampolės sav.	294	612	979	651	3931	2275
Šakių r. sav.	382	726	1598	779	5031	2455
Vilkaviškio r. sav.	332	671	1713	827	5298	3559
<b>Panevėžio apskritis</b>	<b>1241</b>	<b>2972</b>	<b>6368</b>	<b>4382</b>	<b>21583</b>	<b>13041</b>
Biržų r. sav.	182	704	1081	827	3659	2073
Kupiškio r. sav.	191	230	871	1005	2848	2033
Panevėžio r. sav.	406	780	1478	616	6068	3454
Pasvalio r. sav.	242	684	1561	737	4460	1932
Rokiškio r. sav.	220	574	1377	1197	4548	3549

→



	Visiškas pasirengimas <i>Complete</i>		Bazinis pasirengimas <i>Basic</i>		Tik praktinė patirtis <i>Only practical experience</i>	
	2003	2010	2003	2010	2003	2010
<b>Šiaulių apskritis</b>	<b>1449</b>	<b>2852</b>	<b>7144</b>	<b>4445</b>	<b>26404</b>	<b>13185</b>
Akmenės r. sav.	91	339	586	441	2078	1097
Joniškio r. sav.	259	442	1206	653	3547	1212
Kelmės r. sav.	206	497	1319	1082	6267	4336
Pakruojo r. sav.	266	556	1424	639	3867	1386
Radviliškio r. sav.	334	471	1446	891	5422	2606
Šiaulių r. sav.	293	547	1163	739	5223	2548
<b>Tauragės apskritis</b>	<b>715</b>	<b>1849</b>	<b>4361</b>	<b>3195</b>	<b>16215</b>	<b>11471</b>
Jurbarko r. sav.	272	797	1256	881	4489	2447
Pagėgių sav.	72	104	503	554	2053	1274
Šilalės r. sav.	209	615	1556	981	5464	4442
Tauragės r. sav.	162	333	1046	779	4209	3308
<b>Telšių apskritis</b>	<b>645</b>	<b>2638</b>	<b>3614</b>	<b>2620</b>	<b>14411</b>	<b>9770</b>
Mažeikių r. sav.	221	609	1104	941	4319	2569
Plungės r. sav.	166	667	1056	911	3893	2830
Rietavo sav.	67	371	443	244	1200	924
Telšių r. sav.	191	991	1011	524	4999	3447
<b>Utenos apskritis</b>	<b>1010</b>	<b>1929</b>	<b>3966</b>	<b>3381</b>	<b>18757</b>	<b>16607</b>
Anykščių r. sav.	332	616	1173	933	4305	3442
Ignalinos r. sav.	145	289	538	475	3470	2942
Molėtų r. sav.	147	425	773	766	4198	3871
Utenos r. sav.	206	367	699	786	3606	3233
Zarasų r. sav.	180	232	783	421	3178	3119
<b>Vilniaus apskritis</b>	<b>1032</b>	<b>2637</b>	<b>4630</b>	<b>4177</b>	<b>30220</b>	<b>21244</b>
Elektrėnų sav.	71	96	277	210	1932	1435
Šalčininkų r. sav.	191	406	851	895	5631	3753
Širvintų r. sav.	117	284	640	412	2682	2578
Švenčionių r. sav.	109	456	629	594	3835	2854
Trakų r. sav.	91	390	410	450	3209	2006
Ukmergės r. sav.	205	538	958	829	4026	2562
Vilniaus r. sav.	248	467	865	787	8905	6056

# 1.18. Didesnių nei 1 ha ūkių skaičius ir standartinė produkcija pagal ūkių ekonominio dydžio klases\* 2010 m.

## 1.18. Number of farms larger than 1 ha and standard gross margin by economic size of farms\*, 2010

	Ūkių skaičius, iš viso <i>Total number of farms</i>	Standartinė produkcija, mln. Lt <i>Standard output, LTL million</i>	I		II		III		IV	
			ūkių skaičius <i>number of farms</i>	standartinė produkcija, mln. Lt <i>standard output, LTL million</i>	ūkių skaičius <i>number of farms</i>	standartinė produkcija, mln. Lt <i>standard output, LTL million</i>	ūkių skaičius <i>number of farms</i>	standartinė produkcija, mln. Lt <i>standard output, LTL million</i>	ūkių skaičius <i>number of farms</i>	standartinė produkcija, mln. Lt <i>standard output, LTL million</i>
<b>Iš viso – Total</b>	<b>199913</b>	<b>5267,2</b>	<b>99987</b>	<b>280,0</b>	<b>46521</b>	<b>457,7</b>	<b>27127</b>	<b>517,6</b>	<b>12203</b>	<b>453,7</b>
<b>Alytaus apskritis</b>	<b>17283</b>	<b>240,8</b>	<b>8704</b>	<b>25,5</b>	<b>4565</b>	<b>45,1</b>	<b>2641</b>	<b>49,7</b>	<b>830</b>	<b>30,1</b>
Alytaus r. sav.	7837	113,5	3960	11,3	1978	19,5	1224	23,0	406	14,8
Druskininkų sav.	990	8,6	577	1,7	255	2,5	108	2,0	32	1,1
Lazdijų r. sav.	5320	71,0	2636	7,8	1409	14,0	864	16,4	260	9,2
Varėnos r. sav.	3136	47,7	1531	4,7	923	9,1	445	8,3	132	5,0
<b>Kauno apskritis</b>	<b>25857</b>	<b>858,4</b>	<b>12832</b>	<b>36,3</b>	<b>6092</b>	<b>59,6</b>	<b>3447</b>	<b>65,8</b>	<b>1527</b>	<b>56,4</b>
Birštono sav.	430	5,8	214	0,6	117	1,2	60	1,1	26	0,9
Jonavos r. sav.	2341	89,7	1359	3,6	512	5,0	215	4,1	82	3,1
Kaišiadorių r. sav.	4058	122,6	2494	6,5	825	8,0	399	7,4	166	6,1
Kauno r. sav.	5005	134,4	2824	7,2	1061	10,2	600	11,4	221	7,9
Kėdainių r. sav.	3710	253,6	1447	5,3	1001	9,7	522	9,9	247	9,2
Prienų r. sav.	4753	88,8	2116	6,1	1278	12,7	785	15,0	312	11,5
Raseinių r. sav.	5560	163,5	2378	7,0	1298	12,8	866	16,9	473	17,7
<b>Klaipėdos apskritis</b>	<b>18692</b>	<b>369,3</b>	<b>10313</b>	<b>26,5</b>	<b>3570</b>	<b>35,4</b>	<b>2357</b>	<b>45,6</b>	<b>1189</b>	<b>44,5</b>
Klaipėdos r. sav.	4910	77,0	3185	7,4	874	8,6	472	9,0	184	6,6
Kretingos r. sav.	3795	73,6	2203	6,0	765	7,5	397	7,7	192	7,1
Skuodo r. sav.	3731	95,5	1565	4,9	830	8,3	624	12,1	327	12,5
Šilutės r. sav.	6256	123,2	3360	8,2	1101	11,0	864	16,8	486	18,3
<b>Marijampolės apskritis</b>	<b>15686</b>	<b>570,1</b>	<b>5877</b>	<b>18,7</b>	<b>3821</b>	<b>37,9</b>	<b>2702</b>	<b>52,2</b>	<b>1485</b>	<b>55,4</b>
Kalvarijos sav.	1683	48,5	654	2,0	415	4,2	276	5,4	162	6,0
Kazlų Rūdos sav.	1448	28,6	726	1,9	349	3,5	181	3,4	94	3,6
Marijampolės sav.	3538	116,6	1448	4,7	925	9,1	587	11,2	307	11,5
Šakių r. sav.	3960	203,0	1336	4,5	1034	10,2	699	13,6	357	13,2
Vilkaviškio r. sav.	5057	173,4	1713	5,6	1098	10,9	959	18,6	565	21,1
<b>Panevėžio apskritis</b>	<b>20395</b>	<b>743,5</b>	<b>9683</b>	<b>27,7</b>	<b>4668</b>	<b>45,9</b>	<b>2710</b>	<b>52,1</b>	<b>1340</b>	<b>50,2</b>
Biržų r. sav.	3604	138,1	1337	4,2	831	8,2	586	11,5	327	12,3
Kupiškio r. sav.	3268	89,3	1524	4,3	705	7,1	451	8,7	274	10,4
Panevėžio r. sav.	4850	236,6	2528	7,5	1149	11,2	523	9,9	237	8,9
Pasvalio r. sav.	3353	175,2	1233	4,4	968	9,5	520	10,0	228	8,5
Rokiškio r. sav.	5320	104,3	3061	7,3	1015	9,9	630	12,0	274	10,1

V		VI		VII		VIII		IX		X–XIV	
ūkių skaičius <i>number of farms</i>	standartinė produkcija, mln. Lt <i>standard output, LTL million</i>	ūkių skaičius <i>number of farms</i>	standartinė produkcija, mln. Lt <i>standard output, LTL million</i>	ūkių skaičius <i>number of farms</i>	standartinė produkcija, mln. Lt <i>standard output, LTL million</i>	ūkių skaičius <i>number of farms</i>	standartinė produkcija, mln. Lt <i>standard output, L TL million</i>	ūkių skaičius <i>number of farms</i>	standartinė produkcija, mln. Lt <i>standard output, LTL million</i>	ūkių skaičius <i>number of farms</i>	standartinė produkcija, mln. Lt <i>standard output, LTL million</i>
<b>5699</b>	<b>378,6</b>	<b>4580</b>	<b>542,5</b>	<b>2172</b>	<b>523,7</b>	<b>1114</b>	<b>572,9</b>	<b>274</b>	<b>330,5</b>	<b>236</b>	<b>1210,0</b>
<b>273</b>	<b>18,2</b>	<b>166</b>	<b>19,4</b>	<b>67</b>	<b>15,7</b>	<b>25</b>	<b>13,1</b>	<b>6</b>	<b>6,7</b>	<b>6</b>	<b>17,3</b>
134	9,1	79	9,3	36	8,7	17	9,5	•	•	•	•
14	0,9	4	0,4	-	-	-	-	-	-	-	-
77	5,0	53	6,3	13	3,0	4	1,9	•	•	•	•
48	3,2	30	3,4	18	4,0	4	1,7	•	•	•	•
<b>731</b>	<b>48,8</b>	<b>589</b>	<b>68,7</b>	<b>323</b>	<b>79,0</b>	<b>204</b>	<b>105,3</b>	<b>66</b>	<b>82,2</b>	<b>46</b>	<b>256,3</b>
6	0,4	•	•	4	0,9	•	•	-	-	-	-
63	4,3	49	5,8	30	7,3	19	9,7	6	8,0	6	38,8
67	4,5	•	•	28	6,5	11	5,2	•	•	5	68,4
113	7,5	81	9,5	43	10,6	37	18,7	17	19,7	8	31,7
151	10,3	126	14,6	92	22,5	72	38,7	31	39,5	21	93,9
115	7,6	•	•	35	9,0	19	9,4	•	•	3	5,5
216	14,2	181	21,2	91	22,2	45	23,1	9	10,4	3	18,0
<b>525</b>	<b>34,6</b>	<b>458</b>	<b>54,0</b>	<b>182</b>	<b>42,3</b>	<b>75</b>	<b>37,0</b>	<b>14</b>	<b>15,6</b>	<b>9</b>	<b>33,8</b>
66	4,3	75	8,9	27	6,4	19	9,4	5	6,0	3	10,4
81	5,4	87	10,1	45	10,7	17	7,9	•	•	•	•
177	11,9	135	16,0	45	10,6	25	12,3	•	•	•	•
201	13,0	161	19,0	65	14,6	14	7,4	•	•	•	•
<b>719</b>	<b>47,7</b>	<b>604</b>	<b>72,1</b>	<b>279</b>	<b>67,3</b>	<b>132</b>	<b>66,6</b>	<b>37</b>	<b>43,5</b>	<b>30</b>	<b>108,7</b>
78	5,0	56	6,7	30	7,4	6	2,5	•	•	•	•
43	2,9	33	4,0	14	3,3	7	3,4	•	•	•	•
111	7,3	86	10,1	38	8,8	16	8,1	11	12,8	9	33,0
207	13,8	165	20,0	82	20,8	50	26,4	14	16,6	16	63,9
280	18,7	264	31,3	115	27,0	53	26,2	•	•	•	•
<b>734</b>	<b>49,6</b>	<b>630</b>	<b>74,4</b>	<b>361</b>	<b>86,8</b>	<b>188</b>	<b>99,5</b>	<b>36</b>	<b>42,4</b>	<b>45</b>	<b>214,9</b>
186	12,7	186	21,9	97	22,6	47	25,0	•	•	•	•
147	9,9	91	10,6	47	11,3	19	9,4	•	•	•	•
120	8,2	124	14,8	87	20,8	49	27,6	12	14,1	21	113,6
142	9,6	114	13,7	72	17,6	54	27,9	7	7,9	15	66,1
139	9,2	115	13,4	58	14,5	19	9,6	5	5,3	4	13,0

→

	Ūkių skaičius, iš viso <i>Total number of farms</i>	Standartinė produkcija, mln. Lt <i>Standard output, LTL million</i>	I		II		III		IV	
			ūkių skaičius <i>number of farms</i>	standartinė produkcija, mln. Lt <i>standard output, LTL million</i>	ūkių skaičius <i>number of farms</i>	standartinė produkcija, mln. Lt <i>standard output, LTL million</i>	ūkių skaičius <i>number of farms</i>	standartinė produkcija, mln. Lt <i>standard output, LTL million</i>	ūkių skaičius <i>number of farms</i>	standartinė produkcija, mln. Lt <i>standard output, LTL million</i>
<b>Šiaulių apskritis</b>	<b>20482</b>	<b>993,8</b>	<b>7915</b>	<b>26,2</b>	<b>5412</b>	<b>53,5</b>	<b>3233</b>	<b>62,0</b>	<b>1569</b>	<b>59,0</b>
Akmenės r. sav.	1877	64,7	827	2,7	489	4,8	261	5,0	124	4,6
Joniškio r. sav.	2307	166,5	694	2,9	641	6,4	350	6,7	183	6,9
Kelmės r. sav.	5915	153,3	2388	7,0	1361	13,4	1008	19,5	608	22,8
Pakruojo r. sav.	2581	236,6	814	3,2	838	8,3	429	8,1	157	6,0
Radviliškio r. sav.	3968	194,3	1610	5,2	967	9,6	611	11,9	279	10,6
Šiaulių r. sav.	3834	178,4	1582	5,2	1116	11,0	574	10,8	218	8,1
<b>Tauragės apskritis</b>	<b>16515</b>	<b>404,9</b>	<b>7326</b>	<b>19,8</b>	<b>3375</b>	<b>33,6</b>	<b>2698</b>	<b>52,4</b>	<b>1572</b>	<b>59,0</b>
Jurbarko r. sav.	4125	125,5	1808	5,1	878	8,7	622	12,0	371	14,0
Pagėgių sav.	1932	56,8	954	2,4	318	3,2	269	5,2	159	5,9
Šilalės r. sav.	6038	133,0	2468	6,9	1265	12,7	1140	22,1	652	24,6
Tauragės r. sav.	4420	89,6	2096	5,4	914	9,0	667	13,1	390	14,5
<b>Telšių apskritis</b>	<b>15028</b>	<b>342,8</b>	<b>7172</b>	<b>20,4</b>	<b>3358</b>	<b>33,3</b>	<b>2276</b>	<b>43,3</b>	<b>1068</b>	<b>39,7</b>
Mažeikių r. sav.	4119	101,4	1899	5,9	957	9,5	651	12,3	270	10,1
Plungės r. sav.	4408	102,3	2181	6,1	987	9,8	614	11,7	292	10,9
Rietavo sav.	1539	29,6	780	2,1	325	3,2	208	3,9	122	4,5
Telšių r. sav.	4962	109,5	2312	6,3	1089	10,8	803	15,4	384	14,2
<b>Utenos apskritis</b>	<b>21917</b>	<b>270,4</b>	<b>14081</b>	<b>32,6</b>	<b>4342</b>	<b>42,1</b>	<b>2066</b>	<b>39,0</b>	<b>760</b>	<b>27,9</b>
Anykščių r. sav.	4991	103,1	2890	7,3	1022	10,0	548	10,6	239	8,9
Ignalinos r. sav.	3706	39,4	2325	5,6	826	8,0	359	6,6	102	3,8
Molėtų r. sav.	5062	49,2	3282	7,8	1072	10,3	457	8,6	164	5,9
Utenos r. sav.	4386	47,9	2859	6,4	869	8,4	402	7,5	139	5,0
Zarasų r. sav.	3772	30,8	2725	5,5	553	5,4	300	5,7	116	4,3
<b>Vilniaus apskritis</b>	<b>28058</b>	<b>473,2</b>	<b>16084</b>	<b>46,3</b>	<b>7318</b>	<b>71,3</b>	<b>2997</b>	<b>55,5</b>	<b>863</b>	<b>31,5</b>
Elektrėnų sav.	1741	64,6	991	2,9	473	4,5	187	3,4	48	1,8
Šalčininkų r. sav.	5054	78,4	2497	8,1	1565	15,4	661	12,1	174	6,3
Širvintų r. sav.	3274	45,0	1894	4,9	702	6,9	409	7,7	139	5,0
Švenčionių r. sav.	3904	42,4	2688	6,6	809	7,8	279	5,1	62	2,4
Trakų r. sav.	2846	29,2	1612	4,7	768	7,5	314	5,9	92	3,4
Ukmergės r. sav.	3929	94,2	2156	5,7	823	7,9	452	8,7	232	8,6
Vilniaus r. sav.	7310	119,4	4246	13,4	2178	21,3	695	12,6	116	4,0

* Klasės	Ribos litais (eurais)	VII	172640–345280 Lt (50000–100000 EUR)
* Classes	Limits in litas (euro)	VIII	345280–863200 Lt (100000–250000 EUR)
I	0–6905,6 Lt (0–2000 EUR)	IX	863200–1726400 Lt (250000–500000 EUR)
II	6905,6–13811,2 Lt (2000–4000 EUR)	X	1726400–2589600 Lt (500000–750000 EUR)
III	13811,2–27622,4 Lt (4000–8000 EUR)	XI	2589600–3452800 Lt (750000–1000000 EUR)
IV	27622,4–51792 Lt (8000–15000 EUR)	XII	3452800–5179200 Lt (1000000–1500000 EUR)
V	51792–86320 Lt (15000–25000 EUR)	XIII	5179200–10358400 Lt (1500000–3000000 EUR)
VI	86320–172640 Lt (25000–50000 EUR)	XIV	≥ 10358400 Lt (≥ 3000000 EUR)

V		VI		VII		VIII		IX		X–XIV	
ūkių skaičius <i>number of farms</i>	standartinė produkcija, mln. Lt <i>standard output, LTL million</i>	ūkių skaičius <i>number of farms</i>	standartinė produkcija, mln. Lt <i>standard output, LTL million</i>	ūkių skaičius <i>number of farms</i>	standartinė produkcija, mln. Lt <i>standard output, LTL million</i>	ūkių skaičius <i>number of farms</i>	standartinė produkcija, mln. Lt <i>standard output, LTL million</i>	ūkių skaičius <i>number of farms</i>	standartinė produkcija, mln. Lt <i>standard output, LTL million</i>	ūkių skaičius <i>number of farms</i>	standartinė produkcija, mln. Lt <i>standard output, LTL million</i>
<b>850</b>	<b>56,9</b>	<b>777</b>	<b>91,9</b>	<b>367</b>	<b>91,0</b>	<b>230</b>	<b>118,8</b>	<b>66</b>	<b>83,1</b>	<b>63</b>	<b>351,4</b>
56	3,7	61	7,3	30	7,3	22	11,1	4	6,1	3	12,1
136	9,1	145	17,2	88	21,7	45	23,0	12	15,7	13	56,9
275	18,3	176	20,0	60	14,6	27	13,9	9	10,6	3	13,2
107	7,4	128	15,5	48	11,5	34	19,1	10	13,1	16	144,4
170	11,3	155	18,6	81	20,7	62	30,3	19	23,3	14	52,8
106	7,1	112	13,3	60	15,2	40	21,4	12	14,3	14	72,0
<b>721</b>	<b>46,9</b>	<b>532</b>	<b>63,8</b>	<b>201</b>	<b>46,8</b>	<b>66</b>	<b>33,2</b>	<b>16</b>	<b>18,2</b>	<b>8</b>	<b>31,2</b>
199	13,2	149	17,6	66	16,1	22	12,0	7	8,8	3	18,0
86	5,7	93	11,0	35	8,1	12	5,4	3	2,9	3	7,0
256	16,5	180	21,8	53	12,0	21	10,5	•	•	•	•
180	11,5	110	13,4	47	10,6	11	5,3	•	•	•	•
<b>513</b>	<b>33,9</b>	<b>386</b>	<b>46,0</b>	<b>166</b>	<b>39,7</b>	<b>72</b>	<b>36,6</b>	<b>9</b>	<b>11,5</b>	<b>8</b>	<b>38,4</b>
137	9,0	105	12,5	65	15,4	28	14,1	4	5,5	3	7,1
153	10,3	116	14,1	43	10,4	17	8,1	•	•	•	•
52	3,3	37	4,3	11	2,7	3	1,7	•	•	•	•
171	11,3	128	15,1	47	11,2	24	12,7	•	•	•	•
<b>284</b>	<b>18,8</b>	<b>219</b>	<b>26,6</b>	<b>98</b>	<b>23,9</b>	<b>53</b>	<b>28,0</b>	<b>6</b>	<b>6,2</b>	<b>8</b>	<b>25,3</b>
98	6,5	95	11,9	60	14,3	31	17,1	5	5,0	3	11,5
45	3,0	30	3,6	10	2,6	8	4,3	-	-	•	•
42	2,8	32	3,6	7	1,7	•	•	•	•	•	•
54	3,6	37	4,5	15	3,9	•	•	-	-	•	•
45	2,9	25	3,0	6	1,4	•	•	-	-	•	•
<b>349</b>	<b>23,2</b>	<b>219</b>	<b>25,6</b>	<b>128</b>	<b>31,2</b>	<b>69</b>	<b>34,8</b>	<b>18</b>	<b>21,1</b>	<b>13</b>	<b>132,7</b>
25	1,7	9	0,9	•	•	•	•	-	-	4	48,3
67	4,4	44	5,4	28	6,8	11	5,3	4	5,0	3	9,6
56	3,7	42	4,7	25	6,3	4	1,9	3	3,9	-	-
23	1,5	15	1,8	12	3,0	13	7,0	•	•	•	•
39	2,5	11	1,3	6	1,2	•	•	•	•	-	-
106	7,2	73	8,7	45	10,8	34	17,0	6	6,6	•	•
33	2,2	25	2,8	•	•	4	2,3	•	•	3	57,0

# 1.19. Ūkininkavimo kryptys, naudojamos žemės ūkio naudmenos ir standartinė produkcija didesniuose nei 1 ha Alytaus apskrities ūkiuose 2010 m.

## 1.19. Farms larger than 1 ha by type of farming, utilised agricultural land and standard output in Alytus county, 2010

Ūkininkavimo kryptis <i>Type of farming</i>	Ūkių skaičius <i>Number of farms</i>	Naudojamos žemės ūkio naudmenos, ha <i>Utilised agricultural land, ha</i>	Standartinė produkcija, tūkst. Lt <i>Standard output, LTL thous.</i>	Darbuotojų skaičius (išskyrus laikinai samdomus) <i>Number of workers (excluding temporarily hired)</i>
<b>Alytaus apskritis</b>	<b>17283</b>	<b>138630</b>	<b>240822,8</b>	<b>31971</b>
<b>Alytaus r. sav.</b>	<b>7837</b>	<b>62010</b>	<b>113472,4</b>	<b>15168</b>
Lauko augalų auginimas <i>Field crops</i>	1943	19726	24154,1	3270
Daržininkystė <i>Horticulture</i>	141	453	1909,1	336
Daugiamečių augalų auginimas <i>Permanent crops</i>	56	590	964,0	115
Ganomų gyvulių laikymas <i>Grazing livestock</i>	1341	13052	32506,6	2676
Grūdais šeriamų gyvulių laikymas <i>Granivores</i>	50	160	2042,8	113
Mišri augalininkystė <i>Mixed cropping</i>	1234	4708	5558,1	2198
Mišri gyvulininkystė <i>Mixed livestock farming</i>	1042	6946	16353,6	2278
Mišri augalininkystė ir gyvulininkystė <i>Mixed cropping and livestock farming</i>	1908	15938	29984,1	3986
Neklasifikuoti ūkiai <i>Non-classified farms</i>	122	437	-	196
<b>Lazdijų r. sav.</b>	<b>5320</b>	<b>38570</b>	<b>71018,3</b>	<b>8803</b>
Lauko augalų auginimas <i>Field crops</i>	1224	10252	9834,4	1725
Daržininkystė <i>Horticulture</i>	69	225	756,0	100
Daugiamečių augalų auginimas <i>Permanent crops</i>	25	137	99,6	42
Ganomų gyvulių laikymas <i>Grazing livestock</i>	914	9498	23448,0	1558
Grūdais šeriamų gyvulių laikymas <i>Granivores</i>	53	207	3621,8	103
Mišri augalininkystė <i>Mixed cropping</i>	629	2087	2417,0	949
Mišri gyvulininkystė <i>Mixed livestock farming</i>	931	5648	13128,0	1722
Mišri augalininkystė ir gyvulininkystė <i>Mixed cropping and livestock farming</i>	1436	10307	17713,5	2548
Neklasifikuoti ūkiai <i>Non-classified farms</i>	39	209	-	56
<b>Druskininkų sav. ir Varėnos r. sav.</b>	<b>4126</b>	<b>38050</b>	<b>56332,1</b>	<b>8000</b>
Lauko augalų auginimas <i>Field crops</i>	1087	16871	14800,2	1887
Daržininkystė <i>Horticulture</i>	87	291	417,6	144



Ūkininkavimo kryptis <i>Type of farming</i>	Ūkių skaičius <i>Number of farms</i>	Naudojamos žemės ūkio naudmenos, ha <i>Utilised agricultural land, ha</i>	Standartinė produkcija, tūkst. Lt <i>Standard output, LTL thous.</i>	Darbuotojų skaičius (išskyrus laikinai samdomus) <i>Number of workers (excluding temporarily hired)</i>
Daugiametčių augalų auginimas <i>Permanent crops</i>	23	145	205,2	65
Ganomų gyvulių laikymas <i>Grazing livestock</i>	278	2434	4523,2	509
Grūdais šeriamų gyvulių laikymas <i>Granivores</i>	33	73	4514,5	102
Mišri augalininkystė <i>Mixed cropping</i>	664	2490	3275,2	1208
Mišri gyvulininkystė <i>Mixed livestock farming</i>	437	2002	5367,5	895
Mišri augalininkystė ir gyvulininkystė <i>Mixed cropping and livestock farming</i>	1439	13481	23228,7	3094
Neklasifikuoti ūkiai <i>Non-classified farms</i>	78	263	-	96

#### 1.20. Ūkininkavimo kryptys, naudojamos žemės ūkio naudmenos ir standartinė produkcija didesniuose nei 1 ha Kauno apskrities ūkiuose 2010 m.

##### 1.20. Type of farming, utilised agricultural land and standard output by category of farms larger than 1 ha in Kaunas county, 2010

Ūkininkavimo kryptis <i>Type of farming</i>	Ūkių skaičius <i>Number of farms</i>	Naudojamos žemės ūkio naudmenos, ha <i>Utilised agricultural land, ha</i>	Standartinė produkcija, tūkst. Lt <i>Standard output, LTL thous.</i>	Darbuotojų skaičius (išskyrus laikinai samdomus) <i>Number of workers (excluding temporarily hired)</i>
<b>Kauno apskritis</b>	<b>25857</b>	<b>384720</b>	<b>858368,5</b>	<b>49235</b>
<b>Jonavos r. sav.</b>	<b>2341</b>	<b>36269</b>	<b>89699,0</b>	<b>4609</b>
Lauko augalų auginimas <i>Field crops</i>	621	23321	33971,7	1179
Daržininkystė <i>Horticulture</i>	149	361	1201,0	241
Daugiametčių augalų auginimas <i>Permanent crops</i>	24	170	377,5	39
Ganomų gyvulių laikymas <i>Grazing livestock</i>	346	3065	7753,1	660
Grūdais šeriamų gyvulių laikymas <i>Granivores</i>	22	160	18759,8	206
Mišri augalininkystė <i>Mixed cropping</i>	536	1593	1946,3	874
Mišri gyvulininkystė <i>Mixed livestock farming</i>	180	3268	15763,9	492
Mišri augalininkystė ir gyvulininkystė <i>Mixed cropping and livestock farming</i>	444	4265	9925,7	890
Neklasifikuoti ūkiai <i>Non-classified farms</i>	19	66	-	28





Ūkininkavimo kryptis <i>Type of farming</i>	Ūkių skaičius <i>Number of farms</i>	Naudojamos žemės ūkio naudmenos, ha <i>Utilised agricultural land, ha</i>	Standartinė produk- cija, tūkst. Lt <i>Standard output, LTL thous.</i>	Darbuotojų skaičius (išskyrus laikinai samdomus) <i>Number of workers (excluding temporarily hired)</i>
<b>Kaišiadorių r. sav.</b>	<b>4058</b>	<b>38551</b>	<b>122628,9</b>	<b>7327</b>
Lauko augalų auginimas <i>Field crops</i>	1195	17875	21268,6	1755
Daržininkystė <i>Horticulture</i>	149	655	700,3	212
Daugiamečių augalų auginimas <i>Permanent crops</i>	43	386	533,4	74
Ganomų gyvulių laikymas <i>Grazing livestock</i>	644	6973	13545,0	1041
Grūdais šeriamų gyvulių laikymas <i>Granivores</i>	40	307	67399,1	1069
Mišri augalininkystė <i>Mixed cropping</i>	677	2242	2444,8	1003
Mišri gyvulininkystė <i>Mixed livestock farming</i>	309	2166	4349,2	547
Mišri augalininkystė ir gyvulininkystė <i>Mixed cropping and livestock farming</i>	850	7259	12388,5	1456
Neklasifikuoti ūkiai <i>Non-classified farms</i>	151	688	-	170
<b>Kauno r. sav.</b>	<b>5005</b>	<b>65392</b>	<b>134434,1</b>	<b>9276</b>
Lauko augalų auginimas <i>Field crops</i>	1387	39834	66058,8	2477
Daržininkystė <i>Horticulture</i>	407	1002	6217,8	834
Daugiamečių augalų auginimas <i>Permanent crops</i>	68	291	412,3	97
Ganomų gyvulių laikymas <i>Grazing livestock</i>	610	6734	18635,5	1186
Grūdais šeriamų gyvulių laikymas <i>Granivores</i>	60	291	1441,9	116
Mišri augalininkystė <i>Mixed cropping</i>	1029	3169	5777,7	1738
Mišri gyvulininkystė <i>Mixed livestock farming</i>	435	2423	6480,0	842
Mišri augalininkystė ir gyvulininkystė <i>Mixed cropping and livestock farming</i>	936	11334	29410,1	1895
Neklasifikuoti ūkiai <i>Non-classified farms</i>	73	314	-	91
<b>Kėdainių r. sav.</b>	<b>3710</b>	<b>100705</b>	<b>253538,8</b>	<b>8982</b>
Lauko augalų auginimas <i>Field crops</i>	1263	68307	132868,2	3352
Daržininkystė <i>Horticulture</i>	134	548	6485,4	395
Daugiamečių augalų auginimas <i>Permanent crops</i>	18	140	266,1	34
Ganomų gyvulių laikymas <i>Grazing livestock</i>	629	6199	18841,4	1170



Ūkininkavimo kryptis <i>Type of farming</i>	Ūkių skaičius <i>Number of farms</i>	Naudojamos žemės ūkio naudmenos, ha <i>Utilised agricultural land, ha</i>	Standartinė produk- cija, tūkst. Lt <i>Standard output, LTL thous.</i>	Darbuotojų skaičius (išskyrus laikinai samdomus) <i>Number of workers (excluding temporarily hired)</i>
Grūdais šeriamų gyvulių laikymas <i>Granivores</i>	30	76	28946,8	224
Mišri augalininkystė <i>Mixed cropping</i>	413	1817	4434,3	769
Mišri gyvulininkystė <i>Mixed livestock farming</i>	400	1705	5273,2	759
Mišri augalininkystė ir gyvulininkystė <i>Mixed cropping and livestock farming</i>	808	21850	56423,4	2259
Neklasifikuoti ūkiai <i>Non-classified farms</i>	15	63	-	20
<b>Birštono sav. ir Prienų r. sav.</b>	<b>5183</b>	<b>51382</b>	<b>94551,0</b>	<b>9913</b>
Lauko augalų auginimas <i>Field crops</i>	1213	16458	19723,2	1939
Daržininkystė <i>Horticulture</i>	89	254	779,7	141
Daugiamečių augalų auginimas <i>Permanent crops</i>	46	564	1121,4	79
Ganomų gyvulių laikymas <i>Grazing livestock</i>	1052	14986	35535,8	2169
Grūdais šeriamų gyvulių laikymas <i>Granivores</i>	41	178	1322,0	79
Mišri augalininkystė <i>Mixed cropping</i>	695	2990	3397,8	1213
Mišri gyvulininkystė <i>Mixed livestock farming</i>	773	4783	11634,8	1649
Mišri augalininkystė ir gyvulininkystė <i>Mixed cropping and livestock farming</i>	1233	11053	21036,3	2587
Neklasifikuoti ūkiai <i>Non-classified farms</i>	41	116	-	57
<b>Raseinių r. sav.</b>	<b>5560</b>	<b>92421</b>	<b>163516,7</b>	<b>9128</b>
Lauko augalų auginimas <i>Field crops</i>	1585	44516	57136,6	2400
Daržininkystė <i>Horticulture</i>	166	346	759,3	235
Daugiamečių augalų auginimas <i>Permanent crops</i>	22	134	252,5	36
Ganomų gyvulių laikymas <i>Grazing livestock</i>	1401	24760	56991,8	2512
Grūdais šeriamų gyvulių laikymas <i>Granivores</i>	26	62	7613,8	71
Mišri augalininkystė <i>Mixed cropping</i>	756	2998	3981,0	1079
Mišri gyvulininkystė <i>Mixed livestock farming</i>	524	3932	8760,2	922
Mišri augalininkystė ir gyvulininkystė <i>Mixed cropping and livestock farming</i>	1057	15559	28021,5	1843
Neklasifikuoti ūkiai <i>Non-classified farms</i>	23	114	-	30

## 1.21. Ūkininkavimo kryptys, naudojamos žemės ūkio naudmenos ir standartinė produkcija didesniuose nei 1 ha Klaipėdos apskrities ūkiuose 2010 m.

### 1.21. Type of farming, utilised agricultural land and standard output by category of farms larger than 1 ha in Klaipėda county, 2010

Ūkininkavimo kryptis <i>Type of farming</i>	Ūkių skaičius <i>Number of farms</i>	Naudojamos žemės ūkio naudmenos, ha <i>Utilised agricultural land, ha</i>	Standartinė produkcija, tūkst. Lt <i>Standard output, LTL thous.</i>	Darbuotojų skaičius (išskyrus laikinai samdomus) <i>Number of workers (excluding temporarily hired)</i>
<b>Klaipėdos apskritis</b>	<b>18692</b>	<b>219714</b>	<b>369333,1</b>	<b>30608</b>
<b>Klaipėdos r. sav.</b>	<b>4910</b>	<b>49952</b>	<b>77018,2</b>	<b>8160</b>
Lauko augalų auginimas <i>Field crops</i>	1752	20173	18779,8	2678
Daržininkystė <i>Horticulture</i>	175	527	1732,8	263
Daugiamečių augalų auginimas <i>Permanent crops</i>	27	119	117,8	38
Ganomų gyvulių laikymas <i>Grazing livestock</i>	713	12496	24927,8	1326
Grūdais šeriamų gyvulių laikymas <i>Granivores</i>	33	244	5591,5	98
Mišri augalininkystė <i>Mixed cropping</i>	1015	3539	3789,1	1563
Mišri gyvulininkystė <i>Mixed livestock farming</i>	399	2866	5528,8	726
Mišri augalininkystė ir gyvulininkystė <i>Mixed cropping and livestock farming</i>	731	9711	16550,6	1384
Neklasifikuoti ūkiai <i>Non-classified farms</i>	65	277	-	84
<b>Kretingos r. sav.</b>	<b>3795</b>	<b>46903</b>	<b>73574,5</b>	<b>6386</b>
Lauko augalų auginimas <i>Field crops</i>	1452	24021	28559,6	2183
Daržininkystė <i>Horticulture</i>	97	368	876,2	145
Daugiamečių augalų auginimas <i>Permanent crops</i>	32	179	303,6	48
Ganomų gyvulių laikymas <i>Grazing livestock</i>	622	10071	20452,7	1096
Grūdais šeriamų gyvulių laikymas <i>Granivores</i>	19	379	3586,6	103
Mišri augalininkystė <i>Mixed cropping</i>	598	2207	3151,7	965
Mišri gyvulininkystė <i>Mixed livestock farming</i>	263	1801	3568,1	493
Mišri augalininkystė ir gyvulininkystė <i>Mixed cropping and livestock farming</i>	647	7590	13076,0	1192
Neklasifikuoti ūkiai <i>Non-classified farms</i>	65	287	-	161
<b>Skuodo r. sav.</b>	<b>3731</b>	<b>54589</b>	<b>95519,2</b>	<b>6622</b>
Lauko augalų auginimas <i>Field crops</i>	1052	12112	9804,2	1604
Daržininkystė <i>Horticulture</i>	71	228	307,6	119



Ūkininkavimo kryptis <i>Type of farming</i>	Ūkių skaičius <i>Number of farms</i>	Naudojamos žemės ūkio naudmenos, ha <i>Utilised agricultural land, ha</i>	Standartinė produkcija, tūkst. Lt <i>Standard output, LTL thous.</i>	Darbuotojų skaičius (išskyrus laikinai samdomus) <i>Number of workers (excluding temporarily hired)</i>
Daugiametčių augalų auginimas <i>Permanent crops</i>	14	122	228,7	26
Ganomų gyvulių laikymas <i>Grazing livestock</i>	1161	26772	58702,5	2229
Grūdais šeriamų gyvulių laikymas <i>Granivores</i>	15	36	2822,1	59
Mišri augalininkystė <i>Mixed cropping</i>	363	1950	2072,3	619
Mišri gyvulininkystė <i>Mixed livestock farming</i>	393	3469	6214,9	717
Mišri augalininkystė ir gyvulininkystė <i>Mixed cropping and livestock farming</i>	644	9794	15366,9	1228
Neklasifikuoti ūkiai <i>Non-classified farms</i>	18	106	-	21
<b>Šilutės r. sav.</b>	<b>6256</b>	<b>68270</b>	<b>123221,2</b>	<b>9440</b>
Lauko augalų auginimas <i>Field crops</i>	2239	21470	17503,3	2938
Daržininkystė <i>Horticulture</i>	196	651	1829,4	254
Daugiametčių augalų auginimas <i>Permanent crops</i>	27	204	204,2	69
Ganomų gyvulių laikymas <i>Grazing livestock</i>	2003	30601	66965,2	3287
Grūdais šeriamų gyvulių laikymas <i>Granivores</i>	54	252	13503,6	252
Mišri augalininkystė <i>Mixed cropping</i>	564	2617	2788,7	773
Mišri gyvulininkystė <i>Mixed livestock farming</i>	337	3029	5979,1	578
Mišri augalininkystė ir gyvulininkystė <i>Mixed cropping and livestock farming</i>	792	9183	14447,7	1238
Neklasifikuoti ūkiai <i>Non-classified farms</i>	44	263	-	51

## 1.22. Ūkininkavimo kryptys, naudojamos žemės ūkio naudmenos ir standartinė produkcija didesniuose nei 1 ha Marijampolės apskrities ūkiuose 2010 m.

### 1.22. Type of farming, utilised agricultural land and standard output by category of farms larger than 1 ha in Marijampolė county, 2010

Ūkininkavimo kryptis <i>Type of farming</i>	Ūkių skaičius <i>Number of farms</i>	Naudojamos žemės ūkio naudmenos, ha <i>Utilised agricultural land, ha</i>	Standartinė produkcija, tūkst. Lt <i>Standard output, LTL thous.</i>	Darbuotojų skaičius (išskyrus laikinai samdomus) <i>Number of workers (excluding temporarily hired)</i>
<b>Marijampolės apskritis</b>	<b>15686</b>	<b>263921</b>	<b>570106,0</b>	<b>28683</b>
<b>Kalvarijos sav.</b>	<b>1683</b>	<b>24963</b>	<b>48523,9</b>	<b>2943</b>
Lauko augalų auginimas <i>Field crops</i>	398	8935	13465,2	612
Daržininkystė <i>Horticulture</i>	8	19	54,7	10

Ūkininkavimo kryptis <i>Type of farming</i>	Ūkių skaičius <i>Number of farms</i>	Naudojamos žemės ūkio naudmenos, ha <i>Utilised agricultural land, ha</i>	Standartinė produk- cija, tūkst. Lt <i>Standard output, LTL thous.</i>	Darbuotojų skaičius (išskyrus laikinai samdomus) <i>Number of workers (excluding temporarily hired)</i>
Daugiamečių augalų auginimas <i>Permanent crops</i>	5	41	60,4	7
Ganomų gyvulių laikymas <i>Grazing livestock</i>	471	8620	20161,3	892
Grūdais šeriamų gyvulių laikymas <i>Granivores</i>	9	23	86,7	17
Mišri augalininkystė <i>Mixed cropping</i>	196	914	959,7	296
Mišri gyvulininkystė <i>Mixed livestock farming</i>	249	1648	4051,3	463
Mišri augalininkystė ir gyvulininkystė <i>Mixed cropping and livestock farming</i>	342	4733	9684,6	640
Neklasifikuoti ūkiai <i>Non-classified farms</i>	5	30	-	6
<b>Kazlų Rūdos sav.</b>	<b>1448</b>	<b>13974</b>	<b>28589,4</b>	<b>2601</b>
Lauko augalų auginimas <i>Field crops</i>	216	4574	6718,9	335
Daržininkystė <i>Horticulture</i>	141	495	1061,8	237
Daugiamečių augalų auginimas <i>Permanent crops</i>	10	56	60,5	14
Ganomų gyvulių laikymas <i>Grazing livestock</i>	276	4381	12389,6	555
Grūdais šeriamų gyvulių laikymas <i>Granivores</i>	13	25	48,9	22
Mišri augalininkystė <i>Mixed cropping</i>	242	920	1089,3	403
Mišri gyvulininkystė <i>Mixed livestock farming</i>	185	1025	2582,3	357
Mišri augalininkystė ir gyvulininkystė <i>Mixed cropping and livestock farming</i>	342	2448	4638,1	643
Neklasifikuoti ūkiai <i>Non-classified farms</i>	23	50	-	35
<b>Marijampolės sav.</b>	<b>3538</b>	<b>49530</b>	<b>116631,1</b>	<b>6921</b>
Lauko augalų auginimas <i>Field crops</i>	983	20298	34648,4	1643
Daržininkystė <i>Horticulture</i>	71	174	1266,5	108
Daugiamečių augalų auginimas <i>Permanent crops</i>	17	345	694,4	28
Ganomų gyvulių laikymas <i>Grazing livestock</i>	506	7286	21673,5	1023
Grūdais šeriamų gyvulių laikymas <i>Granivores</i>	34	88	4751,4	121
Mišri augalininkystė <i>Mixed cropping</i>	524	1959	3204,3	891
Mišri gyvulininkystė <i>Mixed livestock farming</i>	516	2795	9032,7	1010
Mišri augalininkystė ir gyvulininkystė <i>Mixed cropping and livestock farming</i>	873	16544	41359,9	2077
Neklasifikuoti ūkiai <i>Non-classified farms</i>	14	41	-	20

Ūkininkavimo kryptis <i>Type of farming</i>	Ūkių skaičius <i>Number of farms</i>	Naudojamos žemės ūkio naudmenos, ha <i>Utilised agricultural land, ha</i>	Standartinė produk- cija, tūkst. Lt <i>Standard output, LTL thous.</i>	Darbuotojų skaičius (išskyrus laikinai samdomus) <i>Number of workers (excluding temporarily hired)</i>
<b>Šakių r. sav.</b>	<b>3960</b>	<b>92625</b>	<b>202942,0</b>	<b>7196</b>
Lauko augalų auginimas <i>Field crops</i>	1193	51700	95346,7	2001
Daržininkystė <i>Horticulture</i>	73	170	516,8	94
Daugiamečių augalų auginimas <i>Permanent crops</i>	•	•	•	•
Ganomų gyvulių laikymas <i>Grazing livestock</i>	839	11271	35628,8	1552
Grūdais šeriamų gyvulių laikymas <i>Granivores</i>	34	65	260,2	45
Mišri augalininkystė <i>Mixed cropping</i>	388	1767	3625,3	577
Mišri gyvulininkystė <i>Mixed livestock farming</i>	484	3003	9002,5	856
Mišri augalininkystė ir gyvulininkystė <i>Mixed cropping and livestock farming</i>	931	24463	58138,6	2050
Neklasifikuoti ūkiai <i>Non-classified farms</i>	•	•	-	•
<b>Vilkaviškio r. sav.</b>	<b>5057</b>	<b>82829</b>	<b>173419,6</b>	<b>9022</b>
Lauko augalų auginimas <i>Field crops</i>	1669	46514	84848,8	2817
Daržininkystė <i>Horticulture</i>	34	125	598,2	59
Daugiamečių augalų auginimas <i>Permanent crops</i>	40	460	1030,3	70
Ganomų gyvulių laikymas <i>Grazing livestock</i>	1125	14485	38023,3	2047
Grūdais šeriamų gyvulių laikymas <i>Granivores</i>	43	186	769,6	140
Mišri augalininkystė <i>Mixed cropping</i>	373	1684	3405,4	595
Mišri gyvulininkystė <i>Mixed livestock farming</i>	667	4631	12615,3	1236
Mišri augalininkystė ir gyvulininkystė <i>Mixed cropping and livestock farming</i>	1073	14593	32128,7	2015
Neklasifikuoti ūkiai <i>Non-classified farms</i>	33	151	-	43

### 1.23. Ūkininkavimo kryptys, naudojamos žemės ūkio naudmenos ir standartinė produkcija didesniuose nei 1 ha Panevėžio apskrities ūkiuose 2010 m.

#### 1.23. Type of farming, utilised agricultural land and standard output by category of farms larger than 1 ha in Panevėžys county, 2010

Ūkininkavimo kryptis <i>Type of farming</i>	Ūkių skaičius <i>Number of farms</i>	Naudojamos žemės ūkio naudmenos, ha <i>Utilised agricultural land, ha</i>	Standartinė produkcija, tūkst. Lt <i>Standard output, LTL thous.</i>	Darbuotojų skaičius (išskyrus laikinai samdomus) <i>Number of workers (excluding temporarily hired)</i>
<b>Panevėžio apskritis</b>	<b>20395</b>	<b>399304</b>	<b>743487,0</b>	<b>37934</b>
<b>Biržų r. sav.</b>	<b>3604</b>	<b>80804</b>	<b>138160,5</b>	<b>6481</b>
Lauko augalų auginimas <i>Field crops</i>	1046	44657	56672,7	1879
Daržininkystė <i>Horticulture</i>	47	157	791,2	77
Daugiamečių augalų auginimas <i>Permanent crops</i>	22	549	1151,0	37
Ganomų gyvulių laikymas <i>Grazing livestock</i>	984	17552	39611,2	1821
Grūdais šeriamų gyvulių laikymas <i>Granivores</i>	16	205	8691,9	67
Mišri augalininkystė <i>Mixed cropping</i>	398	2740	3889,8	621
Mišri gyvulininkystė <i>Mixed livestock farming</i>	296	2213	4818,1	518
Mišri augalininkystė ir gyvulininkystė <i>Mixed cropping and livestock farming</i>	780	12645	22534,6	1442
Neklasifikuoti ūkiai <i>Non-classified farms</i>	15	86	-	19
<b>Kupiškio sav.</b>	<b>3268</b>	<b>51753</b>	<b>89250,0</b>	<b>6618</b>
Lauko augalų auginimas <i>Field crops</i>	967	25879	32417,6	1783
Daržininkystė <i>Horticulture</i>	61	203	421,1	111
Daugiamečių augalų auginimas <i>Permanent crops</i>	14	78	100,3	22
Ganomų gyvulių laikymas <i>Grazing livestock</i>	874	13914	30119,1	1943
Grūdais šeriamų gyvulių laikymas <i>Granivores</i>	10	36	6468,0	67
Mišri augalininkystė <i>Mixed cropping</i>	482	1988	2189,6	900
Mišri gyvulininkystė <i>Mixed livestock farming</i>	224	1665	3448,8	457
Mišri augalininkystė ir gyvulininkystė <i>Mixed cropping and livestock farming</i>	619	7891	14085,5	1314
Neklasifikuoti ūkiai <i>Non-classified farms</i>	17	99	-	21
<b>Panevėžio r. sav.</b>	<b>4850</b>	<b>106246</b>	<b>236549,5</b>	<b>9530</b>
Lauko augalų auginimas <i>Field crops</i>	1520	59033	90575,8	2699
Daržininkystė <i>Horticulture</i>	218	501	1901,1	369
Daugiamečių augalų auginimas <i>Permanent crops</i>	51	757	1523,2	81
Ganomų gyvulių laikymas <i>Grazing livestock</i>	642	11890	30807,0	1355



Ūkininkavimo kryptis <i>Type of farming</i>	Ūkių skaičius <i>Number of farms</i>	Naudojamos žemės ūkio naudmenos, ha <i>Utilised agricultural land, ha</i>	Standartinė produkcija, tūkst. Lt <i>Standard output, LTL thous.</i>	Darbuotojų skaičius (išskyrus laikinai samdomus) <i>Number of workers (excluding temporarily hired)</i>
Grūdais šeriamų gyvulių laikymas <i>Granivores</i>	42	297	38484,2	207
Mišri augalininkystė <i>Mixed cropping</i>	892	3832	6271,9	1517
Mišri gyvulininkystė <i>Mixed livestock farming</i>	341	1446	4132,5	594
Mišri augalininkystė ir gyvulininkystė <i>Mixed cropping and livestock farming</i>	1053	28184	62853,8	2570
Neklasifikuoti ūkiai <i>Non-classified farms</i>	91	306	-	138
<b>Pasvalio r. sav.</b>	<b>3353</b>	<b>80851</b>	<b>175161,0</b>	<b>7024</b>
Lauko augalų auginimas <i>Field crops</i>	1004	51894	85494,1	2035
Daržininkystė <i>Horticulture</i>	55	108	333,5	78
Daugiamečių augalų auginimas <i>Permanent crops</i>	14	602	1474,1	111
Ganomų gyvulių laikymas <i>Grazing livestock</i>	592	9130	29902,8	1332
Grūdais šeriamų gyvulių laikymas <i>Granivores</i>	33	1282	11788,3	183
Mišri augalininkystė <i>Mixed cropping</i>	340	1266	2275,0	578
Mišri gyvulininkystė <i>Mixed livestock farming</i>	526	2268	7222,1	1019
Mišri augalininkystė ir gyvulininkystė <i>Mixed cropping and livestock farming</i>	781	14266	36671,1	1674
Neklasifikuoti ūkiai <i>Non-classified farms</i>	8	35	-	14
<b>Rokiškio r. sav.</b>	<b>5320</b>	<b>79650</b>	<b>104366,0</b>	<b>8281</b>
Lauko augalų auginimas <i>Field crops</i>	1562	40977	39821,9	2326
Daržininkystė <i>Horticulture</i>	318	1379	2532,2	432
Daugiamečių augalų auginimas <i>Permanent crops</i>	83	484	221,6	104
Ganomų gyvulių laikymas <i>Grazing livestock</i>	832	13787	24587,8	1435
Grūdais šeriamų gyvulių laikymas <i>Granivores</i>	23	501	8034,8	91
Mišri augalininkystė <i>Mixed cropping</i>	897	5060	4881,1	1315
Mišri gyvulininkystė <i>Mixed livestock farming</i>	280	2473	4223,3	485
Mišri augalininkystė ir gyvulininkystė <i>Mixed cropping and livestock farming</i>	965	12985	20063,3	1682
Neklasifikuoti ūkiai <i>Non-classified farms</i>	360	2004	-	411



# 1.24. Ūkininkavimo kryptys, naudojamos žemės ūkio naudmenos ir standartinė produkcija didesniuose nei 1 ha Šiaulių apskrities ūkiuose 2010 m.

## 1.24. Type of farming, utilised agricultural land and standard output by category of farms larger than 1 ha in Šiauliai county, 2010

Ūkininkavimo kryptis <i>Type of farming</i>	Ūkių skaičius <i>Number of farms</i>	Naudojamos žemės ūkio naudmenos, ha <i>Utilised agricultural land, ha</i>	Standartinė produkcija, tūkst. Lt <i>Standard output, LTL thous.</i>	Darbuotojų skaičius (išskyrus laikinai samdomus) <i>Number of workers (excluding temporarily hired)</i>
<b>Šiaulių apskritis</b>	<b>20482</b>	<b>457750</b>	<b>993802,6</b>	<b>41043</b>
<b>Akmenės r. sav.</b>	<b>1877</b>	<b>39817</b>	<b>64723,5</b>	<b>3476</b>
Lauko augalų auginimas <i>Field crops</i>	700	24159	32947,2	1205
Daržininkystė <i>Horticulture</i>	41	92	251,0	67
Daugiamečių augalų auginimas <i>Permanent crops</i>	23	515	1030,7	36
Ganomų gyvulių laikymas <i>Grazing livestock</i>	142	2111	5348,5	254
Grūdais šeriamų gyvulių laikymas <i>Granivores</i>	13	30	64,5	20
Mišri augalininkystė <i>Mixed cropping</i>	323	1448	2174,0	542
Mišri gyvulininkystė <i>Mixed livestock farming</i>	172	1159	2921,9	317
Mišri augalininkystė ir gyvulininkystė <i>Mixed cropping and livestock farming</i>	452	10075	19985,7	1020
Neklasifikuoti ūkiai <i>Non-classified farms</i>	11	228	-	15
<b>Joniškio r. sav.</b>	<b>2307</b>	<b>80865</b>	<b>166440,1</b>	<b>4938</b>
Lauko augalų auginimas <i>Field crops</i>	914	65376	106803,4	2015
Daržininkystė <i>Horticulture</i>	45	111	4026,1	139
Daugiamečių augalų auginimas <i>Permanent crops</i>	•	•	•	•
Ganomų gyvulių laikymas <i>Grazing livestock</i>	211	2240	7082,5	358
Grūdais šeriamų gyvulių laikymas <i>Granivores</i>	16	128	16596,4	134
Mišri augalininkystė <i>Mixed cropping</i>	321	1161	2755,3	500
Mišri gyvulininkystė <i>Mixed livestock farming</i>	255	979	3341,4	463
Mišri augalininkystė ir gyvulininkystė <i>Mixed cropping and livestock farming</i>	536	10840	25779,5	1316
Neklasifikuoti ūkiai <i>Non-classified farms</i>	•	•	•	•
<b>Kelmės r. sav.</b>	<b>5915</b>	<b>81473</b>	<b>153325,5</b>	<b>10374</b>
Lauko augalų auginimas <i>Field crops</i>	1635	29304	38369,8	2570
Daržininkystė <i>Horticulture</i>	102	377	1949,6	141
Daugiamečių augalų auginimas <i>Permanent crops</i>	18	231	491,1	31
Ganomų gyvulių laikymas <i>Grazing livestock</i>	2047	32846	71368,6	3870



Ūkininkavimo kryptis <i>Type of farming</i>	Ūkių skaičius <i>Number of farms</i>	Naudojamos žemės ūkio naudmenos, ha <i>Utilised agricultural land, ha</i>	Standartinė produk- cija, tūkst. Lt <i>Standard output, LTL thous.</i>	Darbuotojų skaičius (išskyrus laikinai samdomus) <i>Number of workers (excluding temporarily hired)</i>
Grūdais šeriamų gyvulių laikymas <i>Granivores</i>	31	81	8279,7	93
Mišri augalininkystė <i>Mixed cropping</i>	378	1645	2239,3	597
Mišri gyvulininkystė <i>Mixed livestock farming</i>	640	4805	10038,1	1172
Mišri augalininkystė ir gyvulininkystė <i>Mixed cropping and livestock farming</i>	1034	12054	20589,3	1865
Neklasifikuoti ūkiai <i>Non-classified farms</i>	30	130	-	35
<b>Pakruojo r. sav.</b>	<b>2581</b>	<b>82501</b>	<b>236591,5</b>	<b>6322</b>
Lauko augalų auginimas <i>Field crops</i>	811	50901	79845,1	1808
Daržininkystė <i>Horticulture</i>	35	128	193,1	62
Daugiamečių augalų auginimas <i>Permanent crops</i>	3	38	78,1	4
Ganomų gyvulių laikymas <i>Grazing livestock</i>	235	1938	7601,0	440
Grūdais šeriamų gyvulių laikymas <i>Granivores</i>	11	228	80647,7	367
Mišri augalininkystė <i>Mixed cropping</i>	361	1511	2822,6	656
Mišri gyvulininkystė <i>Mixed livestock farming</i>	352	1183	4451,5	705
Mišri augalininkystė ir gyvulininkystė <i>Mixed cropping and livestock farming</i>	766	26550	60952,4	2273
Neklasifikuoti ūkiai <i>Non-classified farms</i>	7	24	-	7
<b>Radviliškio r. sav.</b>	<b>3968</b>	<b>90816</b>	<b>194311,7</b>	<b>8288</b>
Lauko augalų auginimas <i>Field crops</i>	1237	50854	82866,3	2410
Daržininkystė <i>Horticulture</i>	149	456	2301,4	236
Daugiamečių augalų auginimas <i>Permanent crops</i>	18	181	384,4	31
Ganomų gyvulių laikymas <i>Grazing livestock</i>	743	13616	38524,8	1728
Grūdais šeriamų gyvulių laikymas <i>Granivores</i>	26	1635	15336,5	211
Mišri augalininkystė <i>Mixed cropping</i>	553	2550	5432,1	958
Mišri gyvulininkystė <i>Mixed livestock farming</i>	341	1851	5306,3	676
Mišri augalininkystė ir gyvulininkystė <i>Mixed cropping and livestock farming</i>	884	19565	44159,9	2015
Neklasifikuoti ūkiai <i>Non-classified farms</i>	17	108	-	23



Ūkininkavimo kryptis <i>Type of farming</i>	Ūkių skaičius <i>Number of farms</i>	Naudojamos žemės ūkio naudmenos, ha <i>Utilised agricultural land, ha</i>	Standartinė produk- cija, tūkst. Lt <i>Standard output, LTL thous.</i>	Darbuotojų skaičius (išskyrus laikinai samdomus) <i>Number of workers (excluding temporarily hired)</i>
<b>Šiaulių r. sav.</b>	<b>3834</b>	<b>82278</b>	<b>178410,3</b>	<b>7645</b>
Lauko augalų auginimas <i>Field crops</i>	1255	49026	77340,7	2340
Daržininkystė <i>Horticulture</i>	107	337	19059,5	628
Daugiamečių augalų auginimas <i>Permanent crops</i>	18	281	627,3	28
Ganomų gyvulių laikymas <i>Grazing livestock</i>	501	7762	19741,2	914
Grūdais šeriamų gyvulių laikymas <i>Granivores</i>	25	62	4080,4	162
Mišri augalininkystė <i>Mixed cropping</i>	587	2389	4635,6	903
Mišri gyvulininkystė <i>Mixed livestock farming</i>	327	1539	4396,2	537
Mišri augalininkystė ir gyvulininkystė <i>Mixed cropping and livestock farming</i>	987	20679	48529,4	2090
Neklasifikuoti ūkiai <i>Non-classified farms</i>	27	203	-	43

**1.25. Ūkininkavimo kryptys, naudojamos žemės ūkio naudmenos ir standartinė produkcija didesniuose nei 1 ha Tauragės apskrities ūkiuose 2010 m.**

**1.25. Type of farming, utilised agricultural land and standard output by category of farms larger than 1 ha in Tauragė county, 2010**

Ūkininkavimo kryptis <i>Type of farming</i>	Ūkių skaičius <i>Number of farms</i>	Naudojamos žemės ūkio naudmenos, ha <i>Utilised agricultural land, ha</i>	Standartinė produk- cija, tūkst. Lt <i>Standard output, LTL thous.</i>	Darbuotojų skaičius (išskyrus laikinai samdomus) <i>Number of workers (excluding temporarily hired)</i>
<b>Tauragės apskritis</b>	<b>16515</b>	<b>217857</b>	<b>404907,6</b>	<b>28370</b>
<b>Jurbarko r. sav.</b>	<b>4125</b>	<b>66488</b>	<b>125474,6</b>	<b>6292</b>
Lauko augalų auginimas <i>Field crops</i>	1205	30491	37749,0	1679
Daržininkystė <i>Horticulture</i>	84	233	413,7	116
Daugiamečių augalų auginimas <i>Permanent crops</i>	58	669	1292,2	79
Ganomų gyvulių laikymas <i>Grazing livestock</i>	1199	18164	40176,8	1905
Grūdais šeriamų gyvulių laikymas <i>Granivores</i>	32	126	15180,6	205
Mišri augalininkystė <i>Mixed cropping</i>	344	1534	1954,1	448
Mišri gyvulininkystė <i>Mixed livestock farming</i>	467	3293	7403,9	723
Mišri augalininkystė ir gyvulininkystė <i>Mixed cropping and livestock farming</i>	694	11365	21304,3	1089
Neklasifikuoti ūkiai <i>Non-classified farms</i>	42	613	-	48



Ūkininkavimo kryptis <i>Type of farming</i>	Ūkių skaičius <i>Number of farms</i>	Naudojamos žemės ūkio naudmenos, ha <i>Utilised agricultural land, ha</i>	Standartinė produk- cija, tūkst. Lt <i>Standard output, LTL thous.</i>	Darbuotojų skaičius (išskyrus laikinai samdomus) <i>Number of workers (excluding temporarily hired)</i>
<b>Pagėgių r. sav.</b>	<b>1932</b>	<b>32080</b>	<b>56816,7</b>	<b>3448</b>
Lauko augalų auginimas <i>Field crops</i>	641	7945	8741,9	988
Daržininkystė <i>Horticulture</i>	12	29	49,2	21
Daugiametinių augalų auginimas <i>Permanent crops</i>	•	•	•	•
Ganomų gyvulių laikymas <i>Grazing livestock</i>	771	18828	40064,9	1557
Grūdais šeriamų gyvulių laikymas <i>Granivores</i>	12	26	64,5	19
Mišri augalininkystė <i>Mixed cropping</i>	170	537	471,6	245
Mišri gyvulininkystė <i>Mixed livestock farming</i>	116	985	1706,5	210
Mišri augalininkystė ir gyvulininkystė <i>Mixed cropping and livestock farming</i>	206	3721	5714,2	402
Neklasifikuoti ūkiai <i>Non-classified farms</i>	•	•	•	•
<b>Šilalės r. sav.</b>	<b>6038</b>	<b>64118</b>	<b>132979,3</b>	<b>10525</b>
Lauko augalų auginimas <i>Field crops</i>	1419	9371	5981,6	1979
Daržininkystė <i>Horticulture</i>	50	159	1232,9	81
Daugiametinių augalų auginimas <i>Permanent crops</i>	12	83	171,6	19
Ganomų gyvulių laikymas <i>Grazing livestock</i>	2909	42820	101372,8	5477
Grūdais šeriamų gyvulių laikymas <i>Granivores</i>	21	158	4595,6	86
Mišri augalininkystė <i>Mixed cropping</i>	392	1504	1647,2	630
Mišri gyvulininkystė <i>Mixed livestock farming</i>	498	3611	7645,4	945
Mišri augalininkystė ir gyvulininkystė <i>Mixed cropping and livestock farming</i>	733	6399	10332,2	1302
Neklasifikuoti ūkiai <i>Non-classified farms</i>	4	13	-	6
<b>Tauragės r. sav.</b>	<b>4420</b>	<b>55171</b>	<b>89637,0</b>	<b>8105</b>
Lauko augalų auginimas <i>Field crops</i>	1126	17490	12028,9	1737
Daržininkystė <i>Horticulture</i>	67	237	1163,3	112
Daugiametinių augalų auginimas <i>Permanent crops</i>	12	139	295,0	25
Ganomų gyvulių laikymas <i>Grazing livestock</i>	1691	25900	56585,1	3415
Grūdais šeriamų gyvulių laikymas <i>Granivores</i>	24	125	2408,5	42
Mišri augalininkystė <i>Mixed cropping</i>	518	1927	1592,7	856
Mišri gyvulininkystė <i>Mixed livestock farming</i>	364	2881	5362,2	739
Mišri augalininkystė ir gyvulininkystė <i>Mixed cropping and livestock farming</i>	605	6413	10201,3	1162
Neklasifikuoti ūkiai <i>Non-classified farms</i>	13	59	-	17

# 1.26. Ūkininkavimo kryptys, naudojamos žemės ūkio naudmenos ir standartinė produkcija didesniuose nei 1 ha Telšių apskrities ūkiuose 2010 m.

1.26. Type of farming, utilised agricultural land and standard output by category of farms larger than 1 ha in Telšiai county, 2010

Ūkininkavimo kryptis <i>Type of farming</i>	Ūkių skaičius <i>Number of farms</i>	Naudojamos žemės ūkio naudmenos, ha <i>Utilised agricultural land, ha</i>	Standartinė produkcija, tūkst. Lt <i>Standard output, LTL thous.</i>	Darbuotojų skaičius (išskyrus laikinai samdomus) <i>Number of workers (excluding temporarily hired)</i>
<b>Telšių apskritis</b>	<b>15028</b>	<b>191810</b>	<b>342773,5</b>	<b>26737</b>
<b>Mažeikių r. sav.</b>	<b>4119</b>	<b>64465</b>	<b>101409,8</b>	<b>7252</b>
Lauko augalų auginimas <i>Field crops</i>	1436	36272	43595,7	2421
Daržininkystė <i>Horticulture</i>	75	275	1043,9	125
Daugiamečių augalų auginimas <i>Permanent crops</i>	19	179	319,0	30
Ganomų gyvulių laikymas <i>Grazing livestock</i>	602	10982	25849,7	1073
Grūdais šeriamų gyvulių laikymas <i>Granivores</i>	16	118	540,1	33
Mišri augalininkystė <i>Mixed cropping</i>	613	2609	3724,2	1025
Mišri gyvulininkystė <i>Mixed livestock farming</i>	382	2972	6503,3	728
Mišri augalininkystė ir gyvulininkystė <i>Mixed cropping and livestock farming</i>	957	10959	19833,9	1794
Neklasifikuoti ūkiai <i>Non-classified farms</i>	19	99	-	23
<b>Plungės r. sav.</b>	<b>4408</b>	<b>47597</b>	<b>102256,0</b>	<b>7856</b>
Lauko augalų auginimas <i>Field crops</i>	1183	10943	8928,3	1764
Daržininkystė <i>Horticulture</i>	72	248	2287,6	167
Daugiamečių augalų auginimas <i>Permanent crops</i>	11	53	103,1	15
Ganomų gyvulių laikymas <i>Grazing livestock</i>	1129	22105	49369,6	2212
Grūdais šeriamų gyvulių laikymas <i>Granivores</i>	45	195	18861,9	193
Mišri augalininkystė <i>Mixed cropping</i>	629	2608	2672,1	1002
Mišri gyvulininkystė <i>Mixed livestock farming</i>	528	3590	7298,4	981
Mišri augalininkystė ir gyvulininkystė <i>Mixed cropping and livestock farming</i>	793	7777	12735,0	1498
Neklasifikuoti ūkiai <i>Non-classified farms</i>	18	78	-	24
<b>Rietavo r. sav.</b>	<b>1539</b>	<b>16668</b>	<b>29580,1</b>	<b>2738</b>
Lauko augalų auginimas <i>Field crops</i>	379	2909	1969,1	545
Daržininkystė <i>Horticulture</i>	19	58	194,2	31
Daugiamečių augalų auginimas <i>Permanent crops</i>	•	•	•	•
Ganomų gyvulių laikymas <i>Grazing livestock</i>	445	7584	16695,7	862
Grūdais šeriamų gyvulių laikymas <i>Granivores</i>	8	19	35,3	14
Mišri augalininkystė <i>Mixed cropping</i>	224	859	760,3	370

Ūkininkavimo kryptis <i>Type of farming</i>	Ūkių skaičius <i>Number of farms</i>	Naudojamos žemės ūkio naudmenos, ha <i>Utilised agricultural land, ha</i>	Standartinė produkcija, tūkst. Lt <i>Standard output, LTL thous.</i>	Darbuotojų skaičius (išskyrus laikinai samdomus) <i>Number of workers (excluding temporarily hired)</i>
Mišri gyvulininkystė <i>Mixed livestock farming</i>	186	1694	3237,0	364
Mišri augalininkystė ir gyvulininkystė <i>Mixed cropping and livestock farming</i>	265	3491	6688,0	537
Neklasifikuoti ūkiai <i>Non-classified farms</i>	•	•	•	•
<b>Telšių r. sav.</b>	<b>4962</b>	<b>63080</b>	<b>109527,6</b>	<b>8891</b>
Lauko augalų auginimas <i>Field crops</i>	1447	17029	13870,8	2216
Daržininkystė <i>Horticulture</i>	60	187	400,1	90
Daugiamečių augalų auginimas <i>Permanent crops</i>	16	286	517,3	24
Ganomų gyvulių laikymas <i>Grazing livestock</i>	1376	27987	57126,9	2762
Grūdais šeriamų gyvulių laikymas <i>Granivores</i>	41	151	10600,5	172
Mišri augalininkystė <i>Mixed cropping</i>	526	2349	2826,1	854
Mišri gyvulininkystė <i>Mixed livestock farming</i>	517	4512	9049,5	974
Mišri augalininkystė ir gyvulininkystė <i>Mixed cropping and livestock farming</i>	936	10292	15136,4	1742
Neklasifikuoti ūkiai <i>Non-classified farms</i>	43	287	-	57

**1.27. Ūkininkavimo kryptys, naudojamos žemės ūkio naudmenos ir standartinė produkcija didesniuose nei 1 ha Utenos apskrities ūkiuose 2010 m.**

**1.27. Type of farming, utilised agricultural land and standard output by category of farms larger than 1 ha in Utena county, 2010**

Ūkininkavimo kryptis <i>Type of farming</i>	Ūkių skaičius <i>Number of farms</i>	Naudojamos žemės ūkio naudmenos, ha <i>Utilised agricultural land, ha</i>	Standartinė produkcija, tūkst. Lt <i>Standard output, LTL thous.</i>	Darbuotojų skaičius (išskyrus laikinai samdomus) <i>Number of workers (excluding temporarily hired)</i>
<b>Utenos apskritis</b>	<b>21917</b>	<b>223584</b>	<b>270351,5</b>	<b>36135</b>
<b>Anykščių r. sav.</b>	<b>4991</b>	<b>72843</b>	<b>103095,1</b>	<b>8490</b>
Lauko augalų auginimas <i>Field crops</i>	1306	34984	33678,8	2042
Daržininkystė <i>Horticulture</i>	197	749	950,9	295
Daugiamečių augalų auginimas <i>Permanent crops</i>	94	962	1288,5	167
Ganomų gyvulių laikymas <i>Grazing livestock</i>	1061	14861	28670,5	1943
Grūdais šeriamų gyvulių laikymas <i>Granivores</i>	24	265	9380,3	132
Mišri augalininkystė <i>Mixed cropping</i>	897	5016	5717,3	1390
Mišri gyvulininkystė <i>Mixed livestock farming</i>	316	2387	4393,4	583



Ūkininkavimo kryptis <i>Type of farming</i>	Ūkių skaičius <i>Number of farms</i>	Naudojamos žemės ūkio naudmenos, ha <i>Utilised agricultural land, ha</i>	Standartinė produk- cija, tūkst. Lt <i>Standard output, LTL thous.</i>	Darbuotojų skaičius (išskyrus laikinai samdomus) <i>Number of workers (excluding temporarily hired)</i>
Mišri augalininkystė ir gyvulininkystė <i>Mixed cropping and livestock farming</i>	894	12231	19015,4	1676
Neklasifikuoti ūkiai <i>Non-classified farms</i>	202	1388	-	262
<b>Ignalinos r. sav.</b>	<b>3706</b>	<b>40722</b>	<b>39405,2</b>	<b>6143</b>
Lauko augalų auginimas <i>Field crops</i>	1111	16253	11355,8	1717
Daržininkystė <i>Horticulture</i>	124	431	581,5	183
Daugiamečių augalų auginimas <i>Permanent crops</i>	28	297	121,1	45
Ganomų gyvulių laikymas <i>Grazing livestock</i>	724	9378	12611,5	1226
Grūdais šeriamų gyvulių laikymas <i>Granivores</i>	15	66	137,5	23
Mišri augalininkystė <i>Mixed cropping</i>	604	3028	2620,5	991
Mišri gyvulininkystė <i>Mixed livestock farming</i>	276	2208	3299,2	513
Mišri augalininkystė ir gyvulininkystė <i>Mixed cropping and livestock farming</i>	719	7656	8678,1	1301
Neklasifikuoti ūkiai <i>Non-classified farms</i>	105	1405	-	144
<b>Molėtų r. sav.</b>	<b>5062</b>	<b>39180</b>	<b>49214,4</b>	<b>8794</b>
Lauko augalų auginimas <i>Field crops</i>	1282	10074	3748,4	1898
Daržininkystė <i>Horticulture</i>	120	350	416,2	178
Daugiamečių augalų auginimas <i>Permanent crops</i>	53	526	334,3	78
Ganomų gyvulių laikymas <i>Grazing livestock</i>	1251	13753	22356,8	2365
Grūdais šeriamų gyvulių laikymas <i>Granivores</i>	23	230	6803,9	112
Mišri augalininkystė <i>Mixed cropping</i>	995	3890	2488,4	1617
Mišri gyvulininkystė <i>Mixed livestock farming</i>	407	2636	4664,7	820
Mišri augalininkystė ir gyvulininkystė <i>Mixed cropping and livestock farming</i>	807	6431	8401,7	1552
Neklasifikuoti ūkiai <i>Non-classified farms</i>	124	1290	-	174
<b>Utenos r. sav.</b>	<b>4386</b>	<b>38140</b>	<b>47904,5</b>	<b>7457</b>
Lauko augalų auginimas <i>Field crops</i>	1048	8858	3949,5	1543
Daržininkystė <i>Horticulture</i>	217	977	1642,9	343
Daugiamečių augalų auginimas <i>Permanent crops</i>	75	487	183,8	108
Ganomų gyvulių laikymas <i>Grazing livestock</i>	1034	15419	25601,2	1951
Grūdais šeriamų gyvulių laikymas <i>Granivores</i>	21	409	4503,8	110
Mišri augalininkystė <i>Mixed cropping</i>	902	4248	2873,0	1507
Mišri gyvulininkystė <i>Mixed livestock farming</i>	235	1777	2689,4	445

Ūkininkavimo kryptis <i>Type of farming</i>	Ūkių skaičius <i>Number of farms</i>	Naudojamos žemės ūkio naudmenos, ha <i>Utilised agricultural land, ha</i>	Standartinė produk- cija, tūkst. Lt <i>Standard output, LTL thous.</i>	Darbuotojų skaičius (išskyrus laikinai samdomus) <i>Number of workers (excluding temporarily hired)</i>
Mišri augalininkystė ir gyvulininkystė <i>Mixed cropping and livestock farming</i>	652	4887	6460,9	1156
Neklasifikuoti ūkiai <i>Non-classified farms</i>	202	1078	-	294
<b>Zarasų r. sav.</b>	<b>3772</b>	<b>32699</b>	<b>30732,3</b>	<b>5251</b>
Lauko augalų auginimas <i>Field crops</i>	1122	9417	3279,0	1353
Daržininkystė <i>Horticulture</i>	226	1124	1158,6	316
Daugiamečių augalų auginimas <i>Permanent crops</i>	62	460	94,4	83
Ganomų gyvulių laikymas <i>Grazing livestock</i>	863	11498	15699,0	1315
Grūdais šeriamų gyvulių laikymas <i>Granivores</i>	18	185	2213,2	74
Mišri augalininkystė <i>Mixed cropping</i>	606	2905	1903,9	844
Mišri gyvulininkystė <i>Mixed livestock farming</i>	121	996	1521,2	185
Mišri augalininkystė ir gyvulininkystė <i>Mixed cropping and livestock farming</i>	480	4372	4863,0	741
Neklasifikuoti ūkiai <i>Non-classified farms</i>	274	1742	-	340

### 1.28. Ūkininkavimo kryptys, naudojamos žemės ūkio naudmenos ir standartinė produkcija didesniuose nei 1 ha Vilniaus apskrities ūkiuose 2010 m.

#### 1.28. Type of farming, utilised agricultural land and standard output by category of farms larger than 1 ha in Vilnius county, 2010

Ūkininkavimo kryptis <i>Type of farming</i>	Ūkių skaičius <i>Number of farms</i>	Naudojamos žemės ūkio naudmenos, ha <i>Utilised agricultural land, ha</i>	Standartinė produk- cija, tūkst. Lt <i>Standard output, LTL thous.</i>	Darbuotojų skaičius (išskyrus laikinai samdomus) <i>Number of workers (excluding temporarily hired)</i>
<b>Vilniaus apskritis</b>	<b>28058</b>	<b>245268</b>	<b>473234,3</b>	<b>55373</b>
<b>Elektrėnų sav.</b>	<b>1741</b>	<b>11557</b>	<b>64581,3</b>	<b>3556</b>
Lauko augalų auginimas <i>Field crops</i>	456	4400	4464,6	658
Daržininkystė <i>Horticulture</i>	61	210	3065,7	291
Daugiamečių augalų auginimas <i>Permanent crops</i>	12	81	113,0	15
Ganomų gyvulių laikymas <i>Grazing livestock</i>	158	1140	2371,7	284
Grūdais šeriamų gyvulių laikymas <i>Granivores</i>	14	1147	46004,6	490
Mišri augalininkystė <i>Mixed cropping</i>	368	1263	1629,3	605
Mišri gyvulininkystė <i>Mixed livestock farming</i>	159	801	1841,1	289
Mišri augalininkystė ir gyvulininkystė <i>Mixed cropping and livestock farming</i>	495	2443	5091,3	900
Neklasifikuoti ūkiai <i>Non-classified farms</i>	18	72	-	24

→



Ūkininkavimo kryptis <i>Type of farming</i>	Ūkių skaičius <i>Number of farms</i>	Naudojamos žemės ūkio naudmenos, ha <i>Utilised agricultural land, ha</i>	Standartinė produk- cija, tūkst. Lt <i>Standard output, LTL thous.</i>	Darbuotojų skaičius (išskyrus laikinai samdomus) <i>Number of workers (excluding temporarily hired)</i>
<b>Šalčininkų r. sav.</b>	<b>5054</b>	<b>48819</b>	<b>78438,6</b>	<b>9798</b>
Lauko augalų auginimas <i>Field crops</i>	1225	21639	20082,2	2098
Daržininkystė <i>Horticulture</i>	70	193	224,8	115
Daugiamečių augalų auginimas <i>Permanent crops</i>	17	49	48,5	20
Ganomų gyvulių laikymas <i>Grazing livestock</i>	559	6166	14658,1	1163
Grūdais šeriamų gyvulių laikymas <i>Granivores</i>	27	119	2860,2	74
Mišri augalininkystė <i>Mixed cropping</i>	819	2475	4609,7	1457
Mišri gyvulininkystė <i>Mixed livestock farming</i>	511	2392	5923,0	1050
Mišri augalininkystė ir gyvulininkystė <i>Mixed cropping and livestock farming</i>	1768	15598	30032,1	3752
Neklasifikuoti ūkiai <i>Non-classified farms</i>	58	188	-	69
<b>Širvintų r. sav.</b>	<b>3274</b>	<b>32910</b>	<b>45018,7</b>	<b>5934</b>
Lauko augalų auginimas <i>Field crops</i>	713	13881	13671,6	1170
Daržininkystė <i>Horticulture</i>	149	621	910,9	259
Daugiamečių augalų auginimas <i>Permanent crops</i>	55	490	146,9	73
Ganomų gyvulių laikymas <i>Grazing livestock</i>	590	5623	10808,7	1109
Grūdais šeriamų gyvulių laikymas <i>Granivores</i>	14	49	1536,5	63
Mišri augalininkystė <i>Mixed cropping</i>	597	3365	4414,9	1014
Mišri gyvulininkystė <i>Mixed livestock farming</i>	262	1844	3711,3	557
Mišri augalininkystė ir gyvulininkystė <i>Mixed cropping and livestock farming</i>	731	6097	9817,9	1464
Neklasifikuoti ūkiai <i>Non-classified farms</i>	163	940	-	225
<b>Švenčionių r. sav.</b>	<b>3904</b>	<b>31017</b>	<b>42412,1</b>	<b>7653</b>
Lauko augalų auginimas <i>Field crops</i>	955	17100	15862,4	1820
Daržininkystė <i>Horticulture</i>	222	659	809,8	401
Daugiamečių augalų auginimas <i>Permanent crops</i>	43	252	97,6	71
Ganomų gyvulių laikymas <i>Grazing livestock</i>	427	2548	5748,7	864
Grūdais šeriamų gyvulių laikymas <i>Granivores</i>	31	276	5520,0	134
Mišri augalininkystė <i>Mixed cropping</i>	943	3272	3287,5	1681
Mišri gyvulininkystė <i>Mixed livestock farming</i>	231	1294	2550,8	527
Mišri augalininkystė ir gyvulininkystė <i>Mixed cropping and livestock farming</i>	868	4817	8535,3	1882
Neklasifikuoti ūkiai <i>Non-classified farms</i>	184	799	-	273

Ūkininkavimo kryptis <i>Type of farming</i>	Ūkių skaičius <i>Number of farms</i>	Naudojamos žemės ūkio naudmenos, ha <i>Utilised agricultural land, ha</i>	Standartinė produk- cija, tūkst. Lt <i>Standard output, LTL thous.</i>	Darbuotojų skaičius (išskyrus laikinai samdomus) <i>Number of workers (excluding temporarily hired)</i>
<b>Trakų r. sav.</b>	<b>2846</b>	<b>22596</b>	<b>29174,5</b>	<b>5166</b>
Lauko augalų auginimas <i>Field crops</i>	718	10709	8512,7	1129
Daržininkystė <i>Horticulture</i>	148	376	698,5	275
Daugiamečių augalų auginimas <i>Permanent crops</i>	30	230	217,5	38
Ganomų gyvulių laikymas <i>Grazing livestock</i>	202	2082	3732,4	394
Grūdais šeriamų gyvulių laikymas <i>Granivores</i>	15	44	86,0	26
Mišri augalininkystė <i>Mixed cropping</i>	616	2562	3393,6	1135
Mišri gyvulininkystė <i>Mixed livestock farming</i>	226	1217	2878,5	428
Mišri augalininkystė ir gyvulininkystė <i>Mixed cropping and livestock farming</i>	824	5145	9655,3	1658
Neklasifikuoti ūkiai <i>Non-classified farms</i>	67	231	-	83
<b>Ukmergės r. sav.</b>	<b>3929</b>	<b>61869</b>	<b>94254,9</b>	<b>6682</b>
Lauko augalų auginimas <i>Field crops</i>	1250	35352	41446,4	2032
Daržininkystė <i>Horticulture</i>	97	320	583,4	214
Daugiamečių augalų auginimas <i>Permanent crops</i>	53	540	765,6	68
Ganomų gyvulių laikymas <i>Grazing livestock</i>	767	10549	19550,2	1340
Grūdais šeriamų gyvulių laikymas <i>Granivores</i>	18	1188	11856,0	108
Mišri augalininkystė <i>Mixed cropping</i>	675	2995	3587,0	1023
Mišri gyvulininkystė <i>Mixed livestock farming</i>	214	1182	2454,1	389
Mišri augalininkystė ir gyvulininkystė <i>Mixed cropping and livestock farming</i>	743	9250	14012,2	1378
Neklasifikuoti ūkiai <i>Non-classified farms</i>	112	493	-	130
<b>Vilniaus r. sav.</b>	<b>7310</b>	<b>36500</b>	<b>119354,2</b>	<b>16584</b>
Lauko augalų auginimas <i>Field crops</i>	1559	10736	9866,0	2841
Daržininkystė <i>Horticulture</i>	516	1352	12137,8	1227
Daugiamečių augalų auginimas <i>Permanent crops</i>	31	91	73,5	51
Ganomų gyvulių laikymas <i>Grazing livestock</i>	751	5471	10272,1	1508
Grūdais šeriamų gyvulių laikymas <i>Granivores</i>	35	402	49846,8	1206
Mišri augalininkystė <i>Mixed cropping</i>	1704	5240	8774,8	3604
Mišri gyvulininkystė <i>Mixed livestock farming</i>	427	1739	4753,7	977
Mišri augalininkystė ir gyvulininkystė <i>Mixed cropping and livestock farming</i>	2176	10249	23629,5	4999
Neklasifikuoti ūkiai <i>Non-classified farms</i>	111	1220	-	171

## 2. ŽEMĖS ŪKIO AUGALŲ PASĖLIAI

### 2. AGRICULTURAL CROP AREA

#### 2.1. Žemės ūkio augalų pasėliai visuose ūkiuose 2010 m.

##### 2.1. Agricultural crop area on all farms, 2010

	Visi ūkiai <i>All farms</i>			
	Ūkių skaičius <i>number of farms</i>	pasėlių plotas, ha <i>crop area, ha</i>	iš jo – of which	
			lauko daržovės <i>vegetables</i>	bulvės <i>potatoes</i>
<b>Iš viso – Total</b>	<b>328231</b>	<b>2005100</b>	<b>12649</b>	<b>37099</b>
<b>Alytaus apskritis</b>	<b>25774</b>	<b>73519</b>	<b>708</b>	<b>3351</b>
Alytaus r. sav.	11190	30827	303	1416
Druskininkų sav.	2217	3030	55	215
Lazdijų r. sav.	6582	18482	184	1003
Varėnos r. sav.	5785	21180	166	717
<b>Kauno apskritis</b>	<b>47431</b>	<b>298818</b>	<b>2124</b>	<b>4687</b>
Birštono sav.	566	1860	14	86
Jonavos r. sav.	4618	29631	159	333
Kaišiadorių r. sav.	6528	23320	193	615
Kauno r. sav.	11378	51584	483	867
Kėdainių r. sav.	9684	93139	797	1215
Prienų r. sav.	6693	30492	201	776
Raseinių r. sav.	7964	68792	277	795
<b>Klaipėdos apskritis</b>	<b>27975</b>	<b>166551</b>	<b>930</b>	<b>3878</b>
Klaipėdos r. sav.	8166	38294	278	913
Kretingos r. sav.	7632	40197	223	767
Skuodo r. sav.	4956	48322	137	679
Šilutės r. sav.	7221	39738	292	1519
<b>Marijampolės apskritis</b>	<b>28043</b>	<b>222648</b>	<b>938</b>	<b>3610</b>
Kalvarijos sav.	2682	15330	70	332
Kazlų Rūdos sav.	2626	8656	89	303
Marijampolės sav.	7203	41537	207	603
Šakių r. sav.	6741	83461	325	1284
Vilkaviškio r. sav.	8791	73664	247	1088
<b>Panevėžio apskritis</b>	<b>33635</b>	<b>319600</b>	<b>1457</b>	<b>3710</b>
Biržų r. sav.	6392	62661	210	552
Kupiškio r. sav.	4898	41230	123	425
Panevėžio r. sav.	8134	85434	531	1248
Pasvalio r. sav.	6657	75699	324	657
Rokiškio r. sav.	7554	54576	269	828

Didesni nei 1 ha ūkiai <i>Farms larger than 1 ha</i>				Mažesni nei 1 ha ūkiai <i>Farms smaller than 1 ha</i>			
ūkių skaičius <i>number of farms</i>	pasėlių plotas, ha <i>crop area, ha</i>	iš jo – of which		ūkių skaičius <i>number of farms</i>	pasėlių plotas, ha <i>crop area, ha</i>	iš jo – of which	
		lauko daržovės <i>vegetables</i>	bulvės <i>potatoes</i>			lauko daržovės <i>vegetables</i>	bulvės <i>potatoes</i>
<b>181904</b>	<b>1996043</b>	<b>9347</b>	<b>33195</b>	<b>146327</b>	<b>9057</b>	<b>3302</b>	<b>3904</b>
<b>15678</b>	<b>72899</b>	<b>516</b>	<b>3051</b>	<b>10096</b>	<b>620</b>	<b>192</b>	<b>300</b>
7010	30600	226	1306	4180	227	77	110
910	2953	31	183	1307	77	24	32
4817	18323	145	924	1765	159	39	79
2941	21023	114	638	2844	157	52	79
<b>23552</b>	<b>297460</b>	<b>1579</b>	<b>4136</b>	<b>23879</b>	<b>1358</b>	<b>545</b>	<b>551</b>
366	1843	10	80	200	17	4	6
2170	29515	101	291	2448	116	58	42
3560	23161	132	541	2968	159	61	74
4361	51269	325	778	7017	315	158	89
3582	92704	636	1011	6102	435	161	204
4268	30353	156	712	2425	139	45	64
5245	68615	219	723	2719	177	58	72
<b>16971</b>	<b>165884</b>	<b>672</b>	<b>3584</b>	<b>11004</b>	<b>667</b>	<b>258</b>	<b>294</b>
4454	38081	184	830	3712	213	94	83
3597	39979	145	669	4035	218	78	98
3635	48209	110	619	1321	113	27	60
5285	39615	233	1466	1936	123	59	53
<b>14970</b>	<b>221958</b>	<b>696</b>	<b>3321</b>	<b>13073</b>	<b>690</b>	<b>242</b>	<b>289</b>
1574	15264	53	300	1108	66	17	32
1367	8607	67	287	1259	49	22	16
3419	41326	135	521	3784	211	72	82
3732	83287	259	1213	3009	174	66	71
4878	73474	182	1000	3913	190	65	88
<b>18738</b>	<b>318638</b>	<b>1100</b>	<b>3264</b>	<b>14897</b>	<b>962</b>	<b>357</b>	<b>446</b>
3374	62485	149	470	3018	176	61	82
3108	41138	89	378	1790	92	34	47
4399	85137	410	1123	3735	297	121	125
3276	75463	251	534	3381	236	73	123
4581	54415	201	759	2973	161	68	69

	Visi ūkiai <i>All farms</i>			
	Ūkių skaičius <i>number of farms</i>	pasėlių plotas, ha <i>crop area, ha</i>	iš jo – of which	
			lauko daržovės <i>vegetables</i>	bulvės <i>potatoes</i>
<b>Šiaulių apskritis</b>	<b>41003</b>	<b>395005</b>	<b>2284</b>	<b>4589</b>
Akmenės r. sav.	3126	33821	122	340
Joniškio r. sav.	6090	78781	284	452
Kelmės r. sav.	8814	58667	545	1053
Pakruojo r. sav.	5660	78171	192	438
Radviliškio r. sav.	8196	79372	552	1105
Šiaulių r. sav.	9117	66193	589	1201
<b>Tauragės apskritis</b>	<b>23238</b>	<b>160237</b>	<b>674</b>	<b>2596</b>
Jurbarko r. sav.	5796	52611	128	468
Pagėgių sav.	2697	18523	93	508
Šilalės r. sav.	6988	58027	223	973
Tauragės r. sav.	7757	31076	230	647
<b>Telšių apskritis</b>	<b>22319</b>	<b>150889</b>	<b>764</b>	<b>2445</b>
Mažeikių r. sav.	6938	53165	242	761
Plungės r. sav.	5980	41442	196	633
Rietavo sav.	2011	11622	74	225
Telšių r. sav.	7390	44660	252	826
<b>Utenos apskritis</b>	<b>27098</b>	<b>75143</b>	<b>851</b>	<b>2653</b>
Anykščių r. sav.	6986	41396	265	692
Ignalinos r. sav.	4244	13514	126	528
Molėtų r. sav.	5446	8344	155	570
Utenos r. sav.	6187	7521	190	467
Zarasų r. sav.	4235	4368	115	396
<b>Vilniaus apskritis</b>	<b>51715</b>	<b>142690</b>	<b>1919</b>	<b>5580</b>
Elektrėnų sav.	2703	5897	103	330
Šalčininkų r. sav.	7994	33948	252	1113
Širvintų r. sav.	4332	13629	193	589
Švenčionių r. sav.	8215	17812	215	583
Trakų r. sav.	5926	12443	196	554
Ukmergės r. sav.	7245	44190	205	673
Vilniaus r. sav.	15300	14771	755	1738

Didesni nei 1 ha ūkiai <i>Farms larger than 1 ha</i>				Mažesni nei 1 ha ūkiai <i>Farms smaller than 1 ha</i>			
ūkių skaičius <i>number of farms</i>	pasėlių plotas, ha <i>crop area, ha</i>	iš jo – of which		ūkių skaičius <i>number of farms</i>	pasėlių plotas, ha <i>crop area, ha</i>	iš jo – of which	
		lauko daržovės <i>vegetables</i>	bulvės <i>potatoes</i>			lauko daržovės <i>vegetables</i>	bulvės <i>potatoes</i>
<b>19377</b>	<b>393235</b>	<b>1711</b>	<b>3814</b>	<b>21626</b>	<b>1770</b>	<b>573</b>	<b>775</b>
1823	33684	82	266	1303	137	40	74
2273	78439	178	303	3817	342	106	149
5412	58455	470	972	3402	212	75	81
2534	77873	120	303	3126	298	72	135
3786	79053	432	963	4410	319	120	142
3549	65731	429	1007	5568	462	160	194
<b>15410</b>	<b>159889</b>	<b>535</b>	<b>2452</b>	<b>7828</b>	<b>348</b>	<b>139</b>	<b>144</b>
3829	52506	93	425	1967	105	35	43
1684	18467	74	477	1013	56	19	31
5879	57963	201	943	1109	64	22	30
4018	30953	167	607	3739	123	63	40
<b>14157</b>	<b>150436</b>	<b>604</b>	<b>2252</b>	<b>8162</b>	<b>453</b>	<b>160</b>	<b>193</b>
3937	52974	171	682	3001	191	71	79
4266	41338	167	591	1714	104	29	42
1425	11584	62	205	586	38	12	20
4529	44540	204	774	2861	120	48	52
<b>17821</b>	<b>74684</b>	<b>675</b>	<b>2448</b>	<b>9277</b>	<b>459</b>	<b>176</b>	<b>205</b>
4306	41266	213	635	2680	130	52	57
3156	13450	105	498	1088	64	21	30
4229	8280	132	537	1217	64	23	33
3499	7395	141	415	2688	126	49	52
2631	4293	84	363	1604	75	31	33
<b>25230</b>	<b>140960</b>	<b>1259</b>	<b>4873</b>	<b>26485</b>	<b>1730</b>	<b>660</b>	<b>707</b>
1536	5798	74	285	1167	99	29	45
4802	33725	172	1024	3192	223	80	89
2783	13543	162	542	1549	86	31	47
3507	17625	133	512	4708	187	82	71
2567	12213	123	453	3359	230	73	101
3475	44029	139	609	3770	161	66	64
6560	14027	456	1448	8740	744	299	290

## 2.2. Žemės ūkio augalų pasėliai pagal ūkių kategorijas didesniuose nei 1 ha ūkiuose

### 2.2. Agricultural crop area by farm category on farms larger than 1 ha

	Visi ūkiai All farms			
	ūkių skaičius number of farms		plotas, ha area, ha	
	2003	2010	2003	2010
<b>Iš viso – Total</b>	<b>269445</b>	<b>181904</b>	<b>1341897</b>	<b>1996043</b>
<b>Alytaus apskritis</b>	<b>21826</b>	<b>15678</b>	<b>61573</b>	<b>72899</b>
Alytaus r. sav.	9216	7010	28672	30600
Druskininkų sav.	1412	910	2721	2953
Lazdijų r. sav.	6284	4817	16018	18323
Varėnos r. sav.	4914	2941	14162	21023
<b>Kauno apskritis</b>	<b>38462</b>	<b>23552</b>	<b>211269</b>	<b>297460</b>
Birštono sav.	740	366	1846	1843
Jonavos r. sav.	3097	2170	18051	29515
Kaišiadorių r. sav.	5421	3560	17408	23161
Kauno r. sav.	7719	4361	41214	51269
Kėdainių r. sav.	7524	3582	64776	92704
Prienų r. sav.	6604	4268	23692	30353
Raseinių r. sav.	7357	5245	44282	68615
<b>Klaipėdos apskritis</b>	<b>23498</b>	<b>16971</b>	<b>92204</b>	<b>165884</b>
Klaipėdos r. sav.	6554	4454	22350	38081
Kretingos r. sav.	5240	3597	22480	39979
Skuodo r. sav.	4613	3635	28291	48209
Šilutės r. sav.	7091	5285	19083	39615
<b>Marijampolės apskritis</b>	<b>23463</b>	<b>14970</b>	<b>170222</b>	<b>221958</b>
Kalvarijos sav.	2277	1574	10734	15264
Kazlų Rūdos sav.	1719	1367	6435	8607
Marijampolės sav.	5180	3419	33734	41326
Šakių r. sav.	6973	3732	70040	83287
Vilkaviškio r. sav.	7314	4878	49279	73474
<b>Panevėžio apskritis</b>	<b>28966</b>	<b>18738</b>	<b>206202</b>	<b>318638</b>
Biržų r. sav.	4890	3374	39663	62485
Kupiškio r. sav.	3862	3108	22980	41138
Panevėžio r. sav.	7901	4399	60891	85137
Pasvalio r. sav.	6236	3276	54906	75463
Rokiškio r. sav.	6077	4581	27762	54415

Ūkininkų ir šeimos ūkiai <i>Farmers' and family farms</i>				Žemės ūkio bendrovės ir įmonės <i>Agricultural companies and enterprises</i>			
ūkių skaičius <i>number of farms</i>		plotas, ha <i>area, ha</i>		ūkių skaičius <i>number of farms</i>		plotas, ha <i>area, ha</i>	
2003	2010	2003	2010	2003	2010	2003	2010
<b>268929</b>	<b>181386</b>	<b>1088933</b>	<b>1671157</b>	<b>516</b>	<b>518</b>	<b>252964</b>	<b>324886</b>
<b>21813</b>	<b>15663</b>	<b>57434</b>	<b>66151</b>	<b>13</b>	15	<b>4139</b>	<b>6748</b>
9212	7007	26754	28351	4	3	1918	2249
1412	910	2721	2953	-	-	-	-
6282	4814	15733	17991	2	3	285	332
4907	2932	12226	16856	7	9	1936	4167
<b>38364</b>	<b>23452</b>	<b>166247</b>	<b>236097</b>	<b>98</b>	<b>100</b>	<b>45022</b>	<b>61363</b>
740	366	1846	1843	-	-	-	-
3082	2156	11363	19719	15	14	6688	9796
5414	3551	16701	22637	7	9	707	524
7693	4341	31410	39622	26	20	9804	11647
7490	3550	45492	66543	34	32	19284	26161
6601	4263	21996	29050	3	5	1696	1303
7344	5225	37439	56683	13	20	6843	11932
<b>23474</b>	<b>16936</b>	<b>85240</b>	<b>155819</b>	<b>24</b>	<b>35</b>	<b>6964</b>	<b>10065</b>
6543	4444	19145	34236	11	10	3205	3845
5234	3587	21499	38735	6	10	981	1244
4612	3629	26634	46063	1	6	1657	2146
7085	5276	17962	36785	6	9	1121	2830
<b>23412</b>	<b>14933</b>	<b>136292</b>	<b>185085</b>	<b>51</b>	<b>37</b>	<b>33930</b>	<b>36873</b>
2273	•	9858	•	4	•	876	•
1718	1367	6421	8607	1	-	14	-
5161	3403	21841	28908	19	16	11893	12418
6952	3716	50517	60740	21	16	19523	22547
7308	•	47655	•	6	•	1624	•
<b>28867</b>	<b>18651</b>	<b>151265</b>	<b>251417</b>	<b>99</b>	<b>87</b>	<b>54937</b>	<b>67221</b>
4876	3363	35372	56613	14	11	4291	5872
3855	3100	20649	37975	7	8	2331	3163
7868	4369	34612	56179	33	30	26279	28958
6204	3253	36908	52515	32	23	17998	22948
6064	4566	23724	48135	13	15	4038	6280

➔



	Visi ūkiai <i>All farms</i>			
	ūkių skaičius <i>number of farms</i>		plotas, ha <i>area, ha</i>	
	2003	2010	2003	2010
<b>Šiaulių apskritis</b>	<b>34715</b>	<b>19377</b>	<b>286163</b>	<b>393235</b>
Akmenės r. sav.	2742	1823	20395	33684
Joniškio r. sav.	4952	2273	61329	78439
Kelmės r. sav.	7722	5412	35474	58455
Pakruojo r. sav.	5527	2534	62451	77873
Radviliškio r. sav.	7142	3786	57345	79053
Šiaulių r. sav.	6630	3549	49169	65731
<b>Tauragės apskritis</b>	<b>20899</b>	<b>15410</b>	<b>81481</b>	<b>159889</b>
Jurbarko r. sav.	5898	3829	34004	52506
Pagėgių sav.	2572	1684	9701	18467
Šilalės r. sav.	7084	5879	19966	57963
Tauragės r. sav.	5345	4018	17810	30953
<b>Telšių apskritis</b>	<b>18442</b>	<b>14157</b>	<b>79017</b>	<b>150436</b>
Mažeikių r. sav.	5563	3937	33179	52974
Plungės r. sav.	5062	4266	18560	41338
Rietavo sav.	1694	1425	6094	11584
Telšių r. sav.	6123	4529	21184	44540
<b>Utenos apskritis</b>	<b>23511</b>	<b>17821</b>	<b>55856</b>	<b>74684</b>
Anykščių r. sav.	5756	4306	23143	41266
Ignalinos r. sav.	4132	3156	7229	13450
Molėtų r. sav.	5081	4229	9356	8280
Utenos r. sav.	4471	3499	9087	7395
Zarasų r. sav.	4071	2631	7041	4293
<b>Vilniaus apskritis</b>	<b>35663</b>	<b>25230</b>	<b>97910</b>	<b>140960</b>
Elektrėnų sav.	2267	1536	5583	5798
Šalčininkų r. sav.	6640	4802	22572	33725
Širvintų r. sav.	3410	2783	11177	13543
Švenčionių r. sav.	4546	3507	10621	17625
Trakų r. sav.	3695	2567	8729	12213
Ukmergės r. sav.	5136	3475	22649	44029
Vilniaus r. sav.	9969	6560	16579	14027

Ūkininkų ir šeimos ūkiai <i>Farmers' and family farms</i>				Žemės ūkio bendrovės ir įmonės <i>Agricultural companies and enterprises</i>			
ūkių skaičius <i>number of farms</i>		plotas, ha <i>area, ha</i>		ūkių skaičius <i>number of farms</i>		plotas, ha <i>area, ha</i>	
2003	2010	2003	2010	2003	2010	2003	2010
<b>34595</b>	<b>19260</b>	<b>199624</b>	<b>288516</b>	<b>120</b>	<b>117</b>	<b>86539</b>	<b>104719</b>
2736	1814	14507	25679	6	9	5888	8005
4926	2252	42280	55916	26	21	19049	22523
7716	5401	33406	55371	6	11	2068	3084
5500	2508	36405	44770	27	26	26046	33103
7112	3758	40434	60031	30	28	16911	19022
6605	3527	32592	46749	25	22	16577	18982
<b>20880</b>	<b>15388</b>	<b>74138</b>	<b>151597</b>	<b>19</b>	<b>22</b>	<b>7343</b>	<b>8292</b>
5889	3816	29136	47707	9	13	4868	4799
2566	1678	7372	15402	6	6	2329	3065
7082	•	19824	•	2	•	142	•
5343	•	17806	•	2	•	4	•
<b>18426</b>	<b>14125</b>	<b>74922</b>	<b>137237</b>	<b>16</b>	<b>32</b>	<b>4095</b>	<b>13199</b>
5556	3919	31518	43427	7	18	1661	9547
5059	4261	17743	40043	3	5	817	1295
1691	1420	4632	9861	3	5	1462	1723
6120	4525	21029	43906	3	4	155	634
<b>23488</b>	<b>17795</b>	<b>52436</b>	<b>69033</b>	<b>23</b>	<b>26</b>	<b>3420</b>	<b>5651</b>
5745	4293	21036	36914	11	13	2107	4352
4129	3152	6574	12959	3	4	655	491
5078	•	9041	•	3	•	315	•
4466	3495	8792	7296	5	4	295	99
4070	•	6993	•	1	•	48	•
<b>35610</b>	<b>25183</b>	<b>91335</b>	<b>130205</b>	<b>53</b>	<b>47</b>	<b>6575</b>	<b>10755</b>
2265	•	5052	•	2	•	531	•
6633	4797	21417	32141	7	5	1155	1584
3407	•	11138	•	3	•	39	•
4540	3498	9813	16470	6	9	808	1155
3690	2563	8453	12010	5	4	276	203
5126	3463	20005	38528	10	12	2644	5501
9949	6546	15457	13137	20	14	1122	890

### 2.3. Žemės ūkio augalų pasėliai didesniuose nei 1 ha ūkiuose

#### 2.3. Agricultural crop area on farms larger than 1 ha

	Visi pasėliai <i>Total crop area</i>				Javai <i>Cereals</i>			
	ūkių skaičius <i>number of farms</i>		plotas, ha <i>area, ha</i>		ūkių skaičius <i>number of farms</i>		plotas, ha <i>area, ha</i>	
	2003	2010	2003	2010	2003	2010	2003	2010
<b>Iš viso – Total</b>	<b>269445</b>	<b>181904</b>	<b>1341897</b>	<b>1996043</b>	<b>196503</b>	<b>106977</b>	<b>864625</b>	<b>1041364</b>
<b>Alytaus apskritis</b>	<b>21826</b>	<b>15678</b>	<b>61573</b>	<b>72899</b>	<b>18653</b>	<b>11389</b>	<b>42368</b>	<b>45866</b>
Alytaus r. sav.	9216	7010	28672	30600	7687	4784	19155	17195
Druskininkų sav.	1412	910	2721	2953	1242	691	1866	1728
Lazdijų r. sav.	6284	4817	16018	18323	5584	3621	10833	10664
Varėnos r. sav.	4914	2941	14162	21023	4140	2293	10514	16279
<b>Kauno apskritis</b>	<b>38462</b>	<b>23552</b>	<b>211269</b>	<b>297460</b>	<b>27263</b>	<b>13414</b>	<b>144473</b>	<b>163448</b>
Birštono sav.	740	366	1846	1843	565	262	1317	1207
Jonavos r. sav.	3097	2170	18051	29515	1745	861	11379	16755
Kaišiadorių r. sav.	5421	3560	17408	23161	4037	1926	11045	13301
Kauno r. sav.	7719	4361	41214	51269	4722	1991	28687	29792
Kėdainių r. sav.	7524	3582	64776	92704	5432	2314	44509	52095
Prienų r. sav.	6604	4268	23692	30353	5370	2825	15610	14599
Raseinių r. sav.	7357	5245	44282	68615	5392	3235	31926	35699
<b>Klaipėdos apskritis</b>	<b>23498</b>	<b>16971</b>	<b>92204</b>	<b>165884</b>	<b>16100</b>	<b>8406</b>	<b>48680</b>	<b>57147</b>
Klaipėdos r. sav.	6554	4454	22350	38081	4538	1699	11122	11716
Kretingos r. sav.	5240	3597	22480	39979	3737	1813	12549	17560
Skuodo r. sav.	4613	3635	28291	48209	3806	2328	14418	14805
Šilutės r. sav.	7091	5285	19083	39615	4019	2566	10591	13066
<b>Marijampolės apskritis</b>	<b>23463</b>	<b>14970</b>	<b>170222</b>	<b>221958</b>	<b>18850</b>	<b>10424</b>	<b>115325</b>	<b>129951</b>
Kalvarijos sav.	2277	1574	10734	15264	1826	1077	7198	8756
Kazlų Rūdos sav.	1719	1367	6435	8607	1221	676	4363	4651
Marijampolės sav.	5180	3419	33734	41326	4149	2397	20806	22508
Šakių r. sav.	6973	3732	70040	83287	5588	2560	45229	52240
Vilkaviškio r. sav.	7314	4878	49279	73474	6066	3714	37729	41796
<b>Panevėžio apskritis</b>	<b>28966</b>	<b>18738</b>	<b>206202</b>	<b>318638</b>	<b>20455</b>	<b>11088</b>	<b>137106</b>	<b>185109</b>
Biržų r. sav.	4890	3374	39663	62485	3645	2295	25691	36075
Kupiškio r. sav.	3862	3108	22980	41138	2749	1714	14658	20964
Panevėžio r. sav.	7901	4399	60891	85137	6198	2724	40514	52444
Pasvalio r. sav.	6236	3276	54906	75463	4014	2095	39960	47563
Rokiškio r. sav.	6077	4581	27762	54415	3849	2260	16283	28063

Ankštiniai augalai <i>Leguminous crops</i>				Rapsai <i>Rape</i>				Bulvės <i>Potatoes</i>			
ūkių skaičius <i>number of farms</i>		plotas, ha <i>area, ha</i>		ūkių skaičius <i>number of farms</i>		plotas, ha <i>area, ha</i>		ūkių skaičius <i>number of farms</i>		plotas, ha <i>area, ha</i>	
2003	2010	2003	2010	2003	2010	2003	2010	2003	2010	2003	2010
<b>8679</b>	<b>8614</b>	<b>21623</b>	<b>54856</b>	<b>2138</b>	<b>7017</b>	<b>66587</b>	<b>256677</b>	<b>261766</b>	<b>130462</b>	<b>84438</b>	<b>33195</b>
<b>837</b>	<b>988</b>	<b>805</b>	<b>3589</b>	<b>29</b>	<b>116</b>	<b>492</b>	<b>3144</b>	<b>21413</b>	<b>12944</b>	<b>7462</b>	<b>3051</b>
227	186	176	377	18	92	456	2553	9014	5806	3236	1306
55	94	37	214	-	-	-	-	1394	751	485	183
197	198	151	530	6	14	30	320	6167	4028	1913	924
358	510	441	2468	5	10	6	271	4838	2359	1828	638
<b>681</b>	<b>839</b>	<b>2556</b>	<b>7123</b>	<b>330</b>	<b>1319</b>	<b>11216</b>	<b>50930</b>	<b>36962</b>	<b>15836</b>	<b>11391</b>	<b>4136</b>
23	37	49	176	2	6	52	256	728	308	225	80
89	55	449	660	57	127	2230	5484	2982	1427	834	291
90	100	148	351	14	98	293	2724	5276	2399	1753	541
129	84	894	686	62	217	2165	9270	7087	2485	2558	778
87	97	341	1099	121	501	4007	20572	7239	2433	1933	1011
133	140	336	703	6	96	57	2828	6513	3301	2109	712
130	326	339	3448	68	274	2412	9796	7137	3483	1979	723
<b>571</b>	<b>531</b>	<b>1120</b>	<b>3315</b>	<b>124</b>	<b>296</b>	<b>3554</b>	<b>8636</b>	<b>22908</b>	<b>11471</b>	<b>8709</b>	<b>3584</b>
113	104	254	1016	40	83	782	3645	6311	3175	1984	830
67	136	267	851	69	131	2078	3516	5097	2617	1655	669
258	123	414	848	13	28	674	651	4550	2705	1512	619
133	168	185	600	2	54	20	824	6950	2974	3558	1466
<b>645</b>	<b>411</b>	<b>1968</b>	<b>1968</b>	<b>242</b>	<b>1250</b>	<b>7926</b>	<b>32875</b>	<b>22733</b>	<b>10207</b>	<b>7258</b>	<b>3321</b>
38	46	103	333	7	61	119	1504	2245	1264	644	300
51	31	149	199	5	30	204	749	1692	952	612	287
118	109	290	351	34	183	1628	5399	4983	2428	1291	521
230	108	959	692	155	498	5271	15524	6696	2299	2559	1213
208	117	467	393	41	478	704	9699	7117	3264	2152	1000
<b>1268</b>	<b>1297</b>	<b>3726</b>	<b>11054</b>	<b>583</b>	<b>1129</b>	<b>16187</b>	<b>46340</b>	<b>28121</b>	<b>13171</b>	<b>7708</b>	<b>3264</b>
395	535	1053	5326	147	203	3782	6984	4754	2376	1257	470
208	198	329	1069	77	156	2562	4563	3743	2261	1067	378
180	181	984	2164	140	352	3833	17163	7622	3025	2450	1123
225	149	985	698	145	305	3939	14011	6045	2208	1084	534
260	234	375	1797	74	113	2071	3619	5957	3301	1850	759

→

	Visi pasėliai <i>Total crop area</i>				Javai <i>Cereals</i>			
	ūkių skaičius <i>number of farms</i>		plotas, ha <i>area, ha</i>		ūkių skaičius <i>number of farms</i>		plotas, ha <i>area, ha</i>	
	2003	2010	2003	2010	2003	2010	2003	2010
<b>Šiaulių apskritis</b>	<b>34715</b>	<b>19377</b>	<b>286163</b>	<b>393235</b>	<b>26368</b>	<b>13513</b>	<b>192259</b>	<b>221050</b>
Akmenės r. sav.	2742	1823	20395	33684	2235	1333	14964	19698
Joniškio r. sav.	4952	2273	61329	78439	3795	1789	43866	47752
Kelmės r. sav.	7722	5412	35474	58455	5911	3580	22148	25157
Pakruojo r. sav.	5527	2534	62451	77873	4348	1970	42563	48864
Radviliškio r. sav.	7142	3786	57345	79053	5063	2450	36471	42945
Šiaulių r. sav.	6630	3549	49169	65731	5016	2391	32247	36634
<b>Tauragės apskritis</b>	<b>20899</b>	<b>15410</b>	<b>81481</b>	<b>159889</b>	<b>13235</b>	<b>7561</b>	<b>49491</b>	<b>51077</b>
Jurbarko r. sav.	5898	3829	34004	52506	4099	2146	25184	25974
Pagėgių sav.	2572	1684	9701	18467	1319	767	5195	6569
Šilalės r. sav.	7084	5879	19966	57963	4765	2952	10284	8511
Tauragės r. sav.	5345	4018	17810	30953	3052	1696	8828	10023
<b>Telšių apskritis</b>	<b>18442</b>	<b>14157</b>	<b>79017</b>	<b>150436</b>	<b>12412</b>	<b>8127</b>	<b>44671</b>	<b>58428</b>
Mažeikių r. sav.	5563	3937	33179	52974	4220	2728	20449	29937
Plungės r. sav.	5062	4266	18560	41338	3103	1959	8937	8855
Rietavo sav.	1694	1425	6094	11584	1103	736	2721	2748
Telšių r. sav.	6123	4529	21184	44540	3986	2704	12564	16888
<b>Utenos apskritis</b>	<b>23511</b>	<b>17821</b>	<b>55856</b>	<b>74684</b>	<b>14445</b>	<b>7099</b>	<b>29402</b>	<b>40581</b>
Anykščių r. sav.	5756	4306	23143	41266	3787	2106	13600	23622
Ignalinos r. sav.	4132	3156	7229	13450	2787	1547	4021	7765
Molėtų r. sav.	5081	4229	9356	8280	3627	1744	5145	4026
Utenos r. sav.	4471	3499	9087	7395	2447	925	3716	2823
Zarasų r. sav.	4071	2631	7041	4293	1797	777	2920	2345
<b>Vilniaus apskritis</b>	<b>35663</b>	<b>25230</b>	<b>97910</b>	<b>140960</b>	<b>28722</b>	<b>15956</b>	<b>60850</b>	<b>88707</b>
Elektrėnų sav.	2267	1536	5583	5798	1994	1036	3736	3997
Šalčininkų r. sav.	6640	4802	22572	33725	5941	3914	14871	22216
Širvintų r. sav.	3410	2783	11177	13543	2598	1368	6906	9442
Švenčionių r. sav.	4546	3507	10621	17625	3547	1775	7060	10675
Trakų r. sav.	3695	2567	8729	12213	3159	1771	5627	8166
Ukmergės r. sav.	5136	3475	22649	44029	3485	1925	13634	25463
Vilniaus r. sav.	9969	6560	16579	14027	7998	4167	9016	8748

Ankštiniai augalai <i>Leguminous crops</i>				Rapsai <i>Rape</i>				Bulvės <i>Potatoes</i>			
ūkių skaičius <i>number of farms</i>		plotas, ha <i>area, ha</i>		ūkių skaičius <i>number of farms</i>		plotas, ha <i>area, ha</i>		ūkių skaičius <i>number of farms</i>		plotas, ha <i>area, ha</i>	
2003	2010	2003	2010	2003	2010	2003	2010	2003	2010	2003	2010
<b>1331</b>	<b>1078</b>	<b>5223</b>	<b>6997</b>	<b>609</b>	<b>2070</b>	<b>21869</b>	<b>86513</b>	<b>33253</b>	<b>13328</b>	<b>9261</b>	<b>3814</b>
245	183	675	1100	36	152	1330	7312	2679	1211	699	266
299	147	1031	1038	214	543	6080	22038	4572	1516	913	303
165	315	529	1230	36	119	1062	4194	7600	3799	2578	972
266	148	1300	1311	127	379	5437	17309	5253	1898	986	303
173	161	1154	1577	104	444	4490	17578	6769	2430	2060	963
183	124	534	741	92	433	3470	18082	6380	2474	2025	1007
<b>332</b>	<b>349</b>	<b>692</b>	<b>2077</b>	<b>42</b>	<b>253</b>	<b>1216</b>	<b>7765</b>	<b>20283</b>	<b>9935</b>	<b>6467</b>	<b>2452</b>
104	137	299	966	27	152	783	4955	5610	2325	1181	425
54	71	91	546	1	39	37	1145	2505	1027	1023	477
117	83	217	150	4	9	131	290	6939	3757	2591	943
57	58	85	415	10	53	265	1375	5229	2826	1672	607
<b>750</b>	<b>675</b>	<b>1577</b>	<b>4199</b>	<b>49</b>	<b>139</b>	<b>1613</b>	<b>7083</b>	<b>17949</b>	<b>10297</b>	<b>5669</b>	<b>2252</b>
410	269	957	2501	25	63	757	4614	5305	2790	1593	682
110	146	142	556	18	35	648	1172	4956	3024	1500	591
29	42	50	219	1	14	53	438	1671	1095	489	205
201	218	428	923	5	27	155	859	6017	3388	2087	774
<b>730</b>	<b>540</b>	<b>699</b>	<b>2624</b>	<b>64</b>	<b>168</b>	<b>1260</b>	<b>4829</b>	<b>23089</b>	<b>13788</b>	<b>7377</b>	<b>2448</b>
141	158	333	1822	53	120	1225	3840	5634	3012	1869	635
141	104	69	184	3	14	13	707	4073	2423	1275	498
147	141	141	341	-	20	-	144	5017	3421	1679	537
188	80	116	107	7	8	22	116	4376	2825	1299	415
113	57	40	170	1	6	0,0	22	3989	2107	1255	363
<b>1534</b>	<b>1906</b>	<b>3257</b>	<b>11910</b>	<b>66</b>	<b>277</b>	<b>1254</b>	<b>8562</b>	<b>35055</b>	<b>19485</b>	<b>13136</b>	<b>4873</b>
48	89	67	94	1	7	69	203	2242	1245	834	285
397	594	1921	4955	-	28	-	1017	6553	3714	2719	1024
90	161	195	1100	12	36	157	798	3338	2181	1301	542
89	242	158	1755	16	19	210	1056	4456	2551	1432	512
236	365	208	1696	5	8	2	15	3615	1988	1257	453
142	212	388	1886	20	150	783	5268	5005	2569	1729	609
532	243	320	424	12	29	33	205	9846	5237	3864	1448

**Žemės ūkio augalų pasėliai didesniuose nei 1 ha ūkiuose**  
**Agricultural crop area on farms larger than 1 ha**

	Lauko daržovės <i>Field vegetables</i>				Pašariniai šakniavaisiai <i>Fodder root crops</i>			
	ūkių skaičius <i>number of farms</i>		plotas, ha <i>area, ha</i>		ūkių skaičius <i>number of farms</i>		plotas, ha <i>area, ha</i>	
	2003	2010	2003	2010	2003	2010	2003	2010
<b>Iš viso – Total</b>	<b>238992</b>	<b>118912</b>	<b>19373</b>	<b>9347</b>	<b>230080</b>	<b>18811</b>	<b>25742</b>	<b>1924</b>
<b>Alytaus apskritis</b>	<b>19898</b>	<b>10488</b>	<b>1457</b>	<b>516</b>	<b>18279</b>	<b>2331</b>	<b>1921</b>	<b>192</b>
Alytaus r. sav.	8484	4475	731	226	8079	1175	983	94
Druskininkų sav.	1246	675	77	31	1258	19	95	1
Lazdijų r. sav.	5778	3199	373	145	5335	1077	640	93
Varėnos r. sav.	4390	2139	276	114	3607	60	203	4
<b>Kauno apskritis</b>	<b>34377</b>	<b>15808</b>	<b>3182</b>	<b>1579</b>	<b>33127</b>	<b>1646</b>	<b>3339</b>	<b>159</b>
Birštono sav.	686	260	38	10	638	•	38	•
Jonavos r. sav.	2755	1729	188	101	2750	162	252	10
Kaišiadorių r. sav.	4796	2119	366	132	4541	•	397	•
Kauno r. sav.	6556	3179	915	325	5834	223	599	37
Kėdainių r. sav.	7008	2351	877	636	6601	415	576	42
Prienų r. sav.	6023	3057	346	156	6039	397	646	27
Raseinių r. sav.	6553	3113	452	219	6724	402	831	39
<b>Klaipėdos apskritis</b>	<b>20360</b>	<b>9773</b>	<b>1480</b>	<b>672</b>	<b>20803</b>	<b>1634</b>	<b>2543</b>	<b>162</b>
Klaipėdos r. sav.	5621	3216	418	184	5718	649	747	59
Kretingos r. sav.	4449	2183	341	145	4592	431	496	39
Skuodo r. sav.	4103	2087	190	110	4441	395	581	32
Šilutės r. sav.	6187	2287	531	233	6052	159	719	32
<b>Marijampolės apskritis</b>	<b>21330</b>	<b>9204</b>	<b>1627</b>	<b>696</b>	<b>21549</b>	<b>2960</b>	<b>3106</b>	<b>349</b>
Kalvarijos sav.	2200	1188	173	53	2126	473	366	46
Kazlų Rūdos sav.	1619	1137	126	67	1474	139	157	15
Marijampolės sav.	4782	2312	402	135	4671	797	645	77
Šakių r. sav.	6146	1781	528	259	6402	315	742	34
Vilkaviškio r. sav.	6583	2786	398	182	6876	1236	1196	177
<b>Panevėžio apskritis</b>	<b>26824</b>	<b>12616</b>	<b>2288</b>	<b>1100</b>	<b>24799</b>	<b>1923</b>	<b>2726</b>	<b>173</b>
Biržų r. sav.	4612	2222	394	149	4475	466	654	38
Kupiškio r. sav.	3438	2015	234	89	3047	93	243	9
Panevėžio r. sav.	7226	2980	824	410	6695	515	765	46
Pasvalio r. sav.	5908	2286	432	251	5826	771	716	69
Rokiškio r. sav.	5640	3113	404	201	4756	78	348	11

Visos vienmetės žolės <i>All temporary grasses</i>				Daugiametės žolės <i>Permanent grasses</i>				Linai, cukriniai runkeliai ir kiti augalai <i>Flax, sugar beet and other crops</i>			
ūkių skaičius <i>number of farms</i>		plotas, ha <i>area, ha</i>		ūkių skaičius <i>number of farms</i>		plotas, ha <i>area, ha</i>		ūkių skaičius <i>number of farms</i>		plotas, ha <i>area, ha</i>	
2003	2010	2003	2010	2003	2010	2003	2010	2003	2010	2003	2010
<b>9722</b>	<b>3946</b>	<b>27648</b>	<b>25789</b>	<b>49882</b>	<b>94567</b>	<b>184976</b>	<b>540249</b>	<b>18011</b>	<b>12325</b>	<b>46885</b>	<b>32642</b>
<b>679</b>	<b>241</b>	<b>1020</b>	<b>675</b>	<b>2969</b>	<b>5089</b>	<b>5528</b>	<b>15369</b>	<b>1579</b>	<b>881</b>	<b>520</b>	<b>497</b>
328	71	526	212	1424	2482	2998	8272	864	438	411	365
45	6	28	11	147	351	124	780	125	53	9	5
195	102	219	338	1025	1747	1789	5194	418	275	70	115
111	62	247	114	373	509	617	1123	172	115	30	12
<b>1158</b>	<b>331</b>	<b>5142</b>	<b>4952</b>	<b>5096</b>	<b>11049</b>	<b>21308</b>	<b>55603</b>	<b>2720</b>	<b>1834</b>	<b>8662</b>	<b>9530</b>
33	•	18	•	58	38	96	67	87	52	13	45
178	37	607	634	241	1080	1390	4671	299	250	722	909
99	•	150	•	1154	1559	3201	5994	310	135	55	94
207	47	770	1117	969	1544	3111	6607	543	418	1515	2657
163	51	2181	2310	534	1820	4875	9680	820	309	5477	5259
340	79	692	467	1123	2070	3695	10782	442	275	201	79
138	92	724	402	1017	2938	4940	17802	219	395	679	487
<b>609</b>	<b>210</b>	<b>1247</b>	<b>654</b>	<b>6583</b>	<b>12289</b>	<b>23703</b>	<b>89646</b>	<b>1957</b>	<b>1261</b>	<b>1168</b>	<b>2068</b>
288	47	386	205	2034	3037	6540	19966	734	335	117	460
110	56	115	86	1494	2507	4177	16212	394	325	802	901
111	65	354	202	2267	3285	9943	30339	607	376	205	603
100	42	392	161	788	3460	3043	23129	222	225	44	104
<b>1243</b>	<b>431</b>	<b>5572</b>	<b>3331</b>	<b>4770</b>	<b>8547</b>	<b>17782</b>	<b>43832</b>	<b>2136</b>	<b>1079</b>	<b>9658</b>	<b>5635</b>
113	92	292	253	405	615	1567	3356	178	95	272	663
103	67	251	333	123	484	433	2015	151	125	140	291
279	63	1681	1239	883	2258	4838	9916	578	322	2153	1180
361	114	2730	1328	1829	2138	7456	10603	527	277	4566	1394
387	95	618	178	1530	3052	3488	17942	702	260	2527	2107
<b>944</b>	<b>479</b>	<b>3864</b>	<b>5171</b>	<b>5735</b>	<b>10526</b>	<b>25133</b>	<b>59970</b>	<b>1838</b>	<b>1296</b>	<b>7464</b>	<b>6457</b>
267	209	621	735	1078	1627	4643	10268	344	184	1568	2440
98	52	216	236	830	2197	3387	13210	277	292	284	620
160	76	1768	2624	609	1249	5578	6989	773	351	4175	2174
265	62	942	1422	1805	2318	6154	10514	176	190	694	401
154	80	317	154	1413	3135	5371	18989	268	279	743	822

➔



	Lauko daržovės <i>Field vegetables</i>				Pašariniai šakniavaisiai <i>Fodder root crops</i>			
	ūkių skaičius <i>number of farms</i>		plotas, ha <i>area, ha</i>		ūkių skaičius <i>number of farms</i>		plotas, ha <i>area, ha</i>	
	2003	2010	2003	2010	2003	2010	2003	2010
<b>Šiaulių apskritis</b>	<b>31008</b>	<b>12135</b>	<b>3416</b>	<b>1711</b>	<b>31208</b>	<b>4119</b>	<b>4540</b>	<b>503</b>
Akmenės r. sav.	2503	1304	160	82	2588	441	376	45
Joniškio r. sav.	4316	1627	378	178	4308	664	621	68
Kelmės r. sav.	7003	2573	481	470	7237	832	1038	98
Pakruojo r. sav.	5001	1966	352	120	5110	994	759	88
Radviliškio r. sav.	6468	2484	1262	432	6020	687	836	91
Šiaulių r. sav.	5717	2181	783	429	5945	501	910	113
<b>Tauragės apskritis</b>	<b>17415</b>	<b>8345</b>	<b>1223</b>	<b>535</b>	<b>18279</b>	<b>747</b>	<b>2354</b>	<b>87</b>
Jurbarko r. sav.	4722	1538	211	93	5344	322	655	35
Pagėgių sav.	2167	1031	213	74	2137	44	259	7
Šilalės r. sav.	5856	2995	452	201	6112	225	942	26
Tauragės r. sav.	4670	2781	347	167	4686	156	498	19
<b>Telšių apskritis</b>	<b>15584</b>	<b>8667</b>	<b>1102</b>	<b>604</b>	<b>16063</b>	<b>1639</b>	<b>2171</b>	<b>159</b>
Mažeikių r. sav.	4542	2057	345	171	4675	220	552	24
Plungės r. sav.	4193	2867	254	167	4373	691	602	60
Rietavo sav.	1427	1049	72	62	1554	337	219	24
Telšių r. sav.	5422	2694	431	204	5461	391	798	51
<b>Utenos apskritis</b>	<b>20509</b>	<b>13189</b>	<b>1433</b>	<b>675</b>	<b>18232</b>	<b>663</b>	<b>1275</b>	<b>51</b>
Anykščių r. sav.	5215	3247	441	213	4630	166	338	17
Ignalinos r. sav.	3176	1912	143	105	3352	93	165	3
Molėtų r. sav.	4424	3391	253	132	3879	203	287	12
Utenos r. sav.	4011	2850	294	141	3392	96	279	9
Zarasų r. sav.	3683	1789	302	84	2979	105	206	10
<b>Vilniaus apskritis</b>	<b>31687</b>	<b>18687</b>	<b>2165</b>	<b>1259</b>	<b>27741</b>	<b>1149</b>	<b>1767</b>	<b>89</b>
Elektrėnų sav.	2076	1170	156	74	1830	85	113	5
Šalčininkų r. sav.	5907	3193	281	172	5496	260	297	15
Širvintų r. sav.	3091	2133	310	162	2819	92	233	7
Švenčionių r. sav.	3895	2750	211	133	3433	96	154	7
Trakų r. sav.	3177	1979	175	123	2400	84	158	8
Ukmergės r. sav.	4565	2530	308	139	4201	152	356	12
Vilniaus r. sav.	8976	4932	724	456	7562	380	456	35

Visos vienmetės žolės <i>All temporary grasses</i>				Daugiametės žolės <i>Permanent grasses</i>				Linai, cukriniai runkeliai ir kiti augalai <i>Flax, sugar beet and other crops</i>			
ūkių skaičius <i>number of farms</i>		plotas, ha <i>area, ha</i>		ūkių skaičius <i>number of farms</i>		plotas, ha <i>area, ha</i>		ūkių skaičius <i>number of farms</i>		plotas, ha <i>area, ha</i>	
2003	2010	2003	2010	2003	2010	2003	2010	2003	2010	2003	2010
<b>1110</b>	<b>625</b>	<b>6187</b>	<b>7391</b>	<b>5046</b>	<b>10546</b>	<b>28227</b>	<b>60660</b>	<b>2241</b>	<b>1287</b>	<b>15181</b>	<b>4596</b>
77	71	510	555	371	1048	1376	4366	151	156	305	260
210	198	1057	917	1000	1228	3925	5617	461	251	3458	528
245	103	356	456	1643	3542	6139	25755	352	196	1143	123
199	59	1798	1894	674	1465	5949	7292	331	251	3307	692
147	129	1349	2355	738	2096	6015	11436	413	224	3708	1676
232	65	1117	1214	620	1167	4823	6194	533	209	3260	1317
<b>574</b>	<b>266</b>	<b>1303</b>	<b>1124</b>	<b>4826</b>	<b>11775</b>	<b>18142</b>	<b>94248</b>	<b>908</b>	<b>934</b>	<b>593</b>	<b>524</b>
186	82	344	331	1244	2976	5132	19628	296	195	215	99
40	35	481	553	250	1103	2349	9092	39	79	53	4
235	138	315	203	1521	5579	4821	47360	394	254	213	279
113	11	163	37	1811	2117	5840	18168	179	406	112	142
<b>661</b>	<b>300</b>	<b>1088</b>	<b>954</b>	<b>4920</b>	<b>10949</b>	<b>20252</b>	<b>76228</b>	<b>1129</b>	<b>1201</b>	<b>874</b>	<b>529</b>
367	89	590	252	2012	2745	7854	14700	239	313	82	93
104	133	144	213	1642	3952	5967	29612	459	502	366	112
34	32	175	188	312	1166	2211	7599	125	164	104	101
156	46	179	301	954	3086	4220	24317	306	222	322	223
<b>539</b>	<b>395</b>	<b>705</b>	<b>683</b>	<b>4143</b>	<b>5359</b>	<b>13032</b>	<b>22008</b>	<b>1436</b>	<b>860</b>	<b>673</b>	<b>785</b>
113	49	343	370	1053	1729	4482	10154	442	152	512	593
66	69	39	47	473	975	1452	4104	190	167	52	37
126	81	91	134	849	1248	1736	2903	189	152	24	51
170	121	153	66	1195	996	3137	3618	329	253	71	100
64	75	79	66	573	411	2225	1229	286	136	14	4
<b>2205</b>	<b>668</b>	<b>1520</b>	<b>854</b>	<b>5794</b>	<b>8438</b>	<b>11869</b>	<b>22685</b>	<b>2067</b>	<b>1692</b>	<b>2092</b>	<b>2021</b>
111	18	73	20	301	486	502	1100	74	79	33	20
696	60	663	315	940	1556	1792	3985	78	220	28	26
153	61	99	54	667	411	1843	1304	177	234	133	134
306	133	204	114	974	1631	1000	3194	244	277	192	179
169	43	100	111	657	790	1184	1551	102	153	18	90
121	34	92	81	931	1744	3835	9143	363	198	1524	1428
649	319	289	159	1324	1820	1713	2408	1029	531	164	144

## 2.4. Žieminiai javai didesniuose nei 1 ha ūkiuose 2010 m.

### 2.4. Winter cereals on farms larger than 1 ha, 2010

	Visi žieminiai javai <i>All winter cereals</i>		Kviečiai <i>Wheat</i>		Miežiai <i>Barley</i>		Kvietrugiai <i>Triticale</i>		Rugiai <i>Rye</i>	
	ūkių skaičius <i>number of farms</i>	plotas, ha <i>area, ha</i>	ūkių skaičius <i>number of farms</i>	plotas, ha <i>area, ha</i>	ūkių skaičius <i>number of farms</i>	plotas, ha <i>area, ha</i>	ūkių skaičius <i>number of farms</i>	plotas, ha <i>area, ha</i>	ūkių skaičius <i>number of farms</i>	plotas, ha <i>area, ha</i>
<b>Iš viso – Total</b>	<b>56553</b>	<b>532227</b>	<b>32259</b>	<b>372969</b>	<b>2695</b>	<b>15593</b>	<b>20215</b>	<b>91995</b>	<b>11690</b>	<b>51670</b>
<b>Alytaus apskritis</b>	<b>6566</b>	<b>20012</b>	<b>3369</b>	<b>10062</b>	<b>184</b>	<b>275</b>	<b>2718</b>	<b>5196</b>	<b>1606</b>	<b>4479</b>
Alytaus r. sav.	2882	9717	1960	7561	91	153	1000	1554	317	449
Druskininkų sav.	415	693	114	111	12	15	117	189	269	378
Lazdijų r. sav.	2162	4564	1056	1956	48	47	1051	1681	462	880
Varėnos r. sav.	1107	5038	239	434	33	60	550	1772	558	2772
<b>Kauno apskritis</b>	<b>7550</b>	<b>83723</b>	<b>5072</b>	<b>63207</b>	<b>475</b>	<b>3086</b>	<b>2446</b>	<b>11757</b>	<b>971</b>	<b>5673</b>
Birštono sav.	161	632	64	317	5	85	103	182	33	48
Jonavos r. sav.	501	9183	376	7625	41	691	121	496	45	371
Kaišiadorių r. sav.	1086	6884	707	4594	65	258	292	1311	225	721
Kauno r. sav.	1184	15821	880	12227	97	456	311	2596	111	542
Kėdainių r. sav.	1164	24686	976	21168	101	912	213	1714	54	892
Prienų r. sav.	1688	7712	1113	5855	59	154	576	1315	230	388
Raseinių r. sav.	1766	18805	956	11421	107	530	830	4143	273	2711
<b>Klaipėdos apskritis</b>	<b>3839</b>	<b>23702</b>	<b>1153</b>	<b>8047</b>	<b>120</b>	<b>293</b>	<b>2142</b>	<b>11805</b>	<b>1007</b>	<b>3557</b>
Klaipėdos r. sav.	877	5550	325	2294	39	138	493	2666	174	452
Kretingos r. sav.	659	6831	260	3497	19	54	315	2827	159	453
Skuodo r. sav.	879	4555	325	1567	16	24	473	2005	177	959
Šilutės r. sav.	1424	6766	243	689	46	77	861	4307	497	1693
<b>Marijampolės apskritis</b>	<b>6686</b>	<b>81987</b>	<b>5099</b>	<b>71008</b>	<b>262</b>	<b>1194</b>	<b>2116</b>	<b>8449</b>	<b>356</b>	<b>1336</b>
Kalvarijos sav.	635	4611	329	2999	7	31	361	1366	55	215
Kazlų Rūdos sav.	353	2171	160	1221	10	12	204	592	62	346
Marijampolės sav.	1403	14387	1258	13649	41	171	200	458	33	109
Šakių r. sav.	1870	35645	1472	31218	156	845	603	3326	72	256
Vilkaviškio r. sav.	2425	25173	1880	21921	48	135	748	2707	134	410
<b>Panevėžio apskritis</b>	<b>5699</b>	<b>89325</b>	<b>4098</b>	<b>64925</b>	<b>253</b>	<b>1627</b>	<b>1362</b>	<b>11328</b>	<b>1194</b>	<b>11445</b>
Biržų r. sav.	1207	16102	830	10061	24	261	422	3559	229	2221
Kupiškio r. sav.	870	9906	625	6670	10	149	187	1216	254	1871
Panevėžio r. sav.	1279	23553	869	16437	95	579	422	4190	183	2347
Pasvalio r. sav.	1227	27506	1121	25514	57	423	137	898	50	671
Rokiškio r. sav.	1116	12258	653	6243	67	215	194	1465	478	4335



	Visi žieminiai javai <i>All winter cereals</i>		Kviečiai <i>Wheat</i>		Miežiai <i>Barley</i>		Kvietrugiai <i>Triticale</i>		Rugiai <i>Rye</i>	
	ūkių skaičius <i>number of farms</i>	plotas, ha <i>area, ha</i>	ūkių skaičius <i>number of farms</i>	plotas, ha <i>area, ha</i>	ūkių skaičius <i>number of farms</i>	plotas, ha <i>area, ha</i>	ūkių skaičius <i>number of farms</i>	plotas, ha <i>area, ha</i>	ūkių skaičius <i>number of farms</i>	plotas, ha <i>area, ha</i>
<b>Šiaulių apskritis</b>	<b>7465</b>	<b>126519</b>	<b>5871</b>	<b>104520</b>	<b>454</b>	<b>5996</b>	<b>1868</b>	<b>13108</b>	<b>554</b>	<b>2895</b>
Akmenės r. sav.	779	11842	586	8651	63	517	291	2571	36	103
Joniškio r. sav.	1103	31307	1037	27595	91	1889	91	1572	20	251
Kelmės r. sav.	1993	12516	1145	8669	82	303	843	2690	331	854
Pakruojo r. sav.	1121	30044	1024	26266	58	906	149	2050	52	822
Radviliškio r. sav.	1264	20192	1050	16948	61	450	294	2112	52	682
Šiaulių r. sav.	1205	20618	1029	16391	99	1931	200	2113	63	183
<b>Tauragės apskritis</b>	<b>4216</b>	<b>27956</b>	<b>1738</b>	<b>16153</b>	<b>231</b>	<b>597</b>	<b>2360</b>	<b>8627</b>	<b>664</b>	<b>2579</b>
Jurbarko r. sav.	1539	17309	1028	13049	169	451	640	3247	58	562
Pagėgių sav.	373	2702	81	520	4	13	202	1313	135	856
Šilalės r. sav.	1221	2793	321	899	27	46	747	1424	289	424
Tauragės r. sav.	1083	5152	308	1685	31	87	771	2643	182	737
<b>Telšių apskritis</b>	<b>4312</b>	<b>29609</b>	<b>1741</b>	<b>13864</b>	<b>194</b>	<b>916</b>	<b>2388</b>	<b>11180</b>	<b>799</b>	<b>3649</b>
Mažeikių r. sav.	1582	17376	986	11046	112	565	632	4192	217	1573
Plungės r. sav.	743	3148	287	1166	30	159	421	1423	112	400
Rietavo sav.	398	1166	102	395	5	7	285	652	39	112
Telšių r. sav.	1589	7919	366	1257	47	185	1050	4913	431	1564
<b>Utenos apskritis</b>	<b>3050</b>	<b>16780</b>	<b>1576</b>	<b>9174</b>	<b>120</b>	<b>353</b>	<b>816</b>	<b>3531</b>	<b>1014</b>	<b>3722</b>
Anykščių r. sav.	1000	10222	606	5533	29	220	308	2032	240	2437
Ignalinos r. sav.	695	3608	447	2390	28	44	193	962	135	212
Molėtų r. sav.	654	1024	192	255	13	14	184	291	349	464
Utenos r. sav.	372	1046	170	549	17	28	99	203	137	266
Zarasų r. sav.	329	880	161	447	33	47	32	43	153	343
<b>Vilniaus apskritis</b>	<b>7170</b>	<b>32614</b>	<b>2542</b>	<b>12009</b>	<b>402</b>	<b>1256</b>	<b>1999</b>	<b>7014</b>	<b>3525</b>	<b>12335</b>
Elektrėnų sav.	482	1622	231	685	22	279	171	452	158	206
Šalčininkų r. sav.	1982	6816	255	611	194	450	331	997	1480	4758
Širvintų r. sav.	756	4652	447	2783	20	54	319	1374	103	441
Švenčionių r. sav.	597	3458	214	1171	22	218	152	697	297	1372
Trakų r. sav.	742	2202	203	593	42	35	282	564	374	1010
Ukmergės r. sav.	1074	11887	604	5631	33	183	371	2302	360	3771
Vilniaus r. sav.	1537	1977	588	535	69	37	373	628	753	777

## 2.5. Vasariniai javai didesniuose nei 1 ha ūkiuose 2010 m.

### 2.5. Spring cereals on farms larger than 1 ha, 2010

	Visi vasariniai javai <i>All spring cereals</i>		Kviečiai <i>Wheat</i>		Miežiai <i>Barley</i>		Kvietrugiai <i>Triticale</i>	
	ūkių skaičius <i>number of farms</i>	plotas, ha <i>area, ha</i>	ūkių skaičius <i>number of farms</i>	plotas, ha <i>area, ha</i>	ūkių skaičius <i>number of farms</i>	plotas, ha <i>area, ha</i>	ūkių skaičius <i>number of farms</i>	plotas, ha <i>area, ha</i>
<b>Iš viso – Total</b>	<b>89512</b>	<b>509137</b>	<b>23258</b>	<b>152510</b>	<b>57996</b>	<b>223696</b>	<b>5019</b>	<b>19727</b>
<b>Alytaus apskritis</b>	<b>9636</b>	<b>25854</b>	<b>2115</b>	<b>3949</b>	<b>5756</b>	<b>7741</b>	<b>742</b>	<b>1383</b>
Alytaus r. sav.	3892	7478	647	1454	2866	3759	129	200
Druskininkų sav.	597	1035	125	122	163	136	98	133
Lazdijų r. sav.	3056	6100	639	934	2063	2685	168	389
Varėnos r. sav.	2091	11241	704	1439	664	1161	347	661
<b>Kauno apskritis</b>	<b>10821</b>	<b>79725</b>	<b>2819</b>	<b>33297</b>	<b>7719</b>	<b>33087</b>	<b>600</b>	<b>2718</b>
Birštono sav.	222	575	43	116	146	313	4	5
Jonavos r. sav.	653	7572	221	3205	433	3109	17	235
Kaišiadorių r. sav.	1516	6417	516	2597	994	2228	203	448
Kauno r. sav.	1525	13971	387	6396	954	4447	150	1125
Kėdainių r. sav.	1910	27409	590	13534	1540	11704	59	274
Prienų r. sav.	2360	6887	407	1671	1727	3351	64	126
Raseinių r. sav.	2635	16894	655	5778	1925	7935	103	505
<b>Klaipėdos apskritis</b>	<b>7020</b>	<b>33445</b>	<b>2263</b>	<b>8957</b>	<b>3928</b>	<b>11870</b>	<b>613</b>	<b>2516</b>
Klaipėdos r. sav.	1342	6166	522	2121	883	2118	54	368
Kretingos r. sav.	1636	10729	722	4252	990	4266	94	433
Skuodo r. sav.	2133	10250	359	1113	1378	4153	43	182
Šilutės r. sav.	1909	6300	660	1471	677	1333	422	1533
<b>Marijampolės apskritis</b>	<b>8461</b>	<b>47964</b>	<b>2709</b>	<b>21699</b>	<b>5929</b>	<b>17370</b>	<b>281</b>	<b>888</b>
Kalvarijos sav.	945	4145	196	1210	720	2084	24	54
Kazlų Rūdos sav.	592	2480	90	547	344	826	31	88
Marijampolės sav.	1934	8121	476	3007	1542	3959	53	111
Šakių r. sav.	1903	16595	670	7947	1312	5538	68	330
Vilkaviškio r. sav.	3087	16623	1277	8988	2011	4963	105	305
<b>Panevėžio apskritis</b>	<b>9513</b>	<b>95784</b>	<b>2439</b>	<b>30739</b>	<b>7415</b>	<b>45556</b>	<b>514</b>	<b>4309</b>
Biržų r. sav.	2026	19973	430	4857	1565	9385	115	1310
Kupiškio r. sav.	1486	11058	366	3572	1209	5325	100	551
Panevėžio r. sav.	2327	28891	663	9638	1860	16046	128	1057
Pasvalio r. sav.	1749	20057	429	8220	1494	9390	51	592
Rokiškio r. sav.	1925	15805	551	4452	1287	5410	120	799

Avižos Oats		Varpinių mišiniai Mixed cereals		Grikliai Buckwheat		Kukurūzai grūdams Grain maize		Kiti javai Other cereals	
ūkių skaičius number of farms	plotas, ha area, ha	ūkių skaičius number of farms	plotas, ha area, ha	ūkių skaičius number of farms	plotas, ha area, ha	ūkių skaičius number of farms	plotas, ha area, ha	ūkių skaičius number of farms	plotas, ha area, ha
<b>25415</b>	<b>62306</b>	<b>8670</b>	<b>22630</b>	<b>2809</b>	<b>19819</b>	<b>418</b>	<b>7737</b>	<b>195</b>	<b>712</b>
<b>3513</b>	<b>7536</b>	<b>1334</b>	<b>1639</b>	<b>464</b>	<b>3134</b>	<b>30</b>	<b>271</b>	<b>26</b>	<b>201</b>
981	1217	453	417	34	178	12	138	5	115
314	396	140	171	•	•	•	•	-	-
964	1398	425	451	33	113	9	65	15	65
1254	4525	316	600	•	•	•	•	6	21
<b>2204</b>	<b>6031</b>	<b>963</b>	<b>2319</b>	<b>99</b>	<b>921</b>	<b>59</b>	<b>1253</b>	<b>38</b>	<b>99</b>
71	78	34	30	9	33	-	-	-	-
93	612	63	63	20	163	6	185	-	-
412	823	108	198	16	103	•	•	•	•
274	935	203	522	11	114	16	396	12	36
88	749	76	370	9	276	18	502	-	-
628	1050	247	572	18	53	8	28	19	36
638	1784	232	564	16	179	•	•	•	•
<b>2544</b>	<b>7628</b>	<b>476</b>	<b>1785</b>	<b>60</b>	<b>384</b>	<b>27</b>	<b>276</b>	<b>13</b>	<b>29</b>
296	761	77	683	•	•	8	106	•	•
535	1467	70	131	11	87	5	67	9	26
1147	4090	157	556	7	71	6	85	-	-
566	1310	172	415	•	•	8	18	•	•
<b>1582</b>	<b>3399</b>	<b>913</b>	<b>2508</b>	<b>26</b>	<b>190</b>	<b>94</b>	<b>1890</b>	<b>19</b>	<b>20</b>
145	344	171	411	•	•	•	•	-	-
266	435	111	384	18	150	8	40	9	10
195	508	146	384	•	•	•	•	3	3
345	759	175	737	4	37	37	1246	3	1
631	1353	310	592	-	-	26	416	4	6
<b>1385</b>	<b>5563</b>	<b>720</b>	<b>2739</b>	<b>415</b>	<b>4658</b>	<b>59</b>	<b>2049</b>	<b>18</b>	<b>171</b>
387	2226	197	835	85	1173	25	152	4	35
232	698	142	387	35	468	5	57	-	-
199	648	134	586	35	250	16	552	7	114
106	293	100	241	10	79	6	1233	3	9
461	1698	147	690	250	2688	7	55	4	13

→

	Visi vasariniai javai <i>All spring cereals</i>		Kviečiai <i>Wheat</i>		Miežiai <i>Barley</i>		Kvietrugiai <i>Triticale</i>	
	ūkių skaičius <i>number of farms</i>	plotas, ha <i>area, ha</i>	ūkių skaičius <i>number of farms</i>	plotas, ha <i>area, ha</i>	ūkių skaičius <i>number of farms</i>	plotas, ha <i>area, ha</i>	ūkių skaičius <i>number of farms</i>	plotas, ha <i>area, ha</i>
<b>Šiaulių apskritis</b>	<b>11340</b>	<b>94531</b>	<b>1802</b>	<b>23414</b>	<b>9546</b>	<b>61386</b>	<b>288</b>	<b>2023</b>
Akmenės r. sav.	1092	7856	164	1634	937	5184	37	292
Joniškio r. sav.	1487	16445	202	2471	1372	13290	19	168
Kelmės r. sav.	3021	12641	482	2473	2241	7193	65	121
Pakruojo r. sav.	1680	18820	273	5398	1522	11743	51	610
Radviliškio r. sav.	2107	22753	280	5479	1874	15362	45	327
Šiaulių r. sav.	1953	16016	401	5959	1600	8614	71	505
<b>Tauragės apskritis</b>	<b>5751</b>	<b>23121</b>	<b>1296</b>	<b>6247</b>	<b>3712</b>	<b>10045</b>	<b>391</b>	<b>1266</b>
Jurbarko r. sav.	1452	8665	265	2652	1057	4431	33	95
Pagėgių sav.	610	3867	252	1567	286	988	64	370
Šilalės r. sav.	2503	5718	538	781	1698	3026	212	374
Tauragės r. sav.	1186	4871	241	1247	671	1600	82	427
<b>Telšių apskritis</b>	<b>6678</b>	<b>28819</b>	<b>964</b>	<b>3787</b>	<b>4768</b>	<b>14442</b>	<b>269</b>	<b>1095</b>
Mažeikių r. sav.	2237	12561	290	2001	1731	6516	140	643
Plungės r. sav.	1727	5707	374	976	1136	2624	60	142
Rietavo sav.	574	1582	113	326	442	937	16	30
Telšių r. sav.	2140	8969	187	484	1459	4365	53	280
<b>Utenos apskritis</b>	<b>6078</b>	<b>23801</b>	<b>1494</b>	<b>5885</b>	<b>3642</b>	<b>9495</b>	<b>327</b>	<b>1045</b>
Anykščių r. sav.	1798	13400	510	3851	1210	5035	127	723
Ignalinos r. sav.	1308	4157	256	929	886	1944	39	71
Molėtų r. sav.	1562	3002	404	432	831	1193	96	136
Utenos r. sav.	762	1777	200	432	381	659	37	57
Zarasų r. sav.	648	1465	124	241	334	664	28	58
<b>Vilniaus apskritis</b>	<b>14214</b>	<b>56093</b>	<b>5357</b>	<b>14536</b>	<b>5581</b>	<b>12704</b>	<b>994</b>	<b>2484</b>
Elektrėnų sav.	879	2375	324	645	526	998	58	97
Šalčininkų r. sav.	3674	15400	1417	2797	1116	2061	204	389
Širvintų r. sav.	1093	4790	301	1606	667	1679	39	129
Švenčionių r. sav.	1595	7217	654	2360	601	1511	84	248
Trakų r. sav.	1614	5964	517	722	454	567	199	289
Ukmergės r. sav.	1592	13576	598	4585	972	4687	109	900
Vilniaus r. sav.	3767	6771	1546	1821	1245	1201	301	432

Avižos <i>Oats</i>		Varpinių mišiniai <i>Mixed cereals</i>		Grikliai <i>Buckwheat</i>		Kukurūzai grūdams <i>Grain maize</i>		Kiti javai <i>Other cereals</i>	
ūkių skaičius <i>number of farms</i>	plotas, ha <i>area, ha</i>	ūkių skaičius <i>number of farms</i>	plotas, ha <i>area, ha</i>	ūkių skaičius <i>number of farms</i>	plotas, ha <i>area, ha</i>	ūkių skaičius <i>number of farms</i>	plotas, ha <i>area, ha</i>	ūkių skaičius <i>number of farms</i>	plotas, ha <i>area, ha</i>
<b>1617</b>	<b>4501</b>	<b>786</b>	<b>2078</b>	<b>34</b>	<b>243</b>	<b>47</b>	<b>839</b>	<b>15</b>	<b>47</b>
107	273	118	345	•	•	•	•	-	-
40	297	82	172	-	-	•	•	•	•
1037	2244	228	540	6	20	12	33	5	17
52	501	91	177	3	11	10	359	3	21
152	638	154	614	18	195	8	135	4	3
229	548	113	230	•	•	10	139	•	•
<b>1252</b>	<b>3195</b>	<b>666</b>	<b>1916</b>	<b>15</b>	<b>54</b>	<b>27</b>	<b>322</b>	<b>9</b>	<b>76</b>
271	795	155	465	•	•	8	192	•	•
160	598	45	271	-	-	9	73	-	-
451	809	286	654	6	20	•	•	•	•
370	993	180	526	•	•	•	•	6	68
<b>2304</b>	<b>6986</b>	<b>657</b>	<b>2211</b>	<b>14</b>	<b>115</b>	<b>16</b>	<b>152</b>	<b>6</b>	<b>31</b>
638	2630	262	731	•	•	•	•	•	•
668	1459	124	472	•	•	4	16	•	•
123	247	27	34	-	-	•	•	-	-
875	2650	244	974	9	96	9	120	-	-
<b>1987</b>	<b>4009</b>	<b>623</b>	<b>1256</b>	<b>268</b>	<b>1972</b>	<b>18</b>	<b>115</b>	<b>23</b>	<b>24</b>
409	1583	130	627	137	1477	12	90	7	14
468	734	107	302	41	171	•	•	•	•
585	831	246	204	43	206	-	-	-	-
248	460	74	55	31	88	•	•	•	•
277	401	66	68	16	30	•	•	5	3
<b>7027</b>	<b>13458</b>	<b>1532</b>	<b>4179</b>	<b>1414</b>	<b>8148</b>	<b>41</b>	<b>570</b>	<b>28</b>	<b>14</b>
243	259	69	162	24	213	•	•	•	•
2475	4917	535	1787	667	3193	21	253	5	3
353	654	66	69	61	652	•	•	•	•
814	2117	86	113	94	843	•	•	•	•
814	1701	268	476	322	2206	•	•	•	•
318	1618	167	1246	47	376	5	164	-	-
2010	2192	341	326	199	665	6	125	17	9



## 2.6. Ankštiniai augalai didesniuose nei 1 ha ūkiuose 2010 m.

### 2.6. Leguminous crops on farms larger than 1 ha, 2010

	Iš viso <i>Total</i>		Žirniai <i>Peas</i>		Pupos <i>Field beans</i>		Lubinais <i>Lupins</i>		Vikiai <i>Vetches</i>		Kiti ankštiniai <i>Other leguminous crops</i>	
	ūkių skaičius <i>number of farms</i>	plotas, ha <i>area, ha</i>	ūkių skaičius <i>number of farms</i>	plotas, ha <i>area, ha</i>	ūkių skaičius <i>number of farms</i>	plotas, ha <i>area, ha</i>	ūkių skaičius <i>number of farms</i>	plotas, ha <i>area, ha</i>	ūkių skaičius <i>number of farms</i>	plotas, ha <i>area, ha</i>	ūkių skaičius <i>number of farms</i>	plotas, ha <i>area, ha</i>
<b>Iš viso – Total</b>	<b>8614</b>	<b>54856</b>	<b>3929</b>	<b>29107</b>	<b>349</b>	<b>3129</b>	<b>1814</b>	<b>12106</b>	<b>783</b>	<b>2328</b>	<b>2448</b>	<b>8186</b>
<b>Alytaus pskritis</b>	<b>988</b>	<b>3589</b>	<b>281</b>	<b>681</b>	<b>10</b>	<b>34</b>	<b>456</b>	<b>2222</b>	<b>83</b>	<b>140</b>	<b>281</b>	<b>512</b>
Alytaus r. sav.	186	377	75	82	5	27	43	111	22	61	54	96
Druskininkų sav.	94	214	14	8	-	-	53	180	3	3	31	23
Lazdijų r. sav.	198	530	54	103	•	•	70	304	32	49	•	•
Varėnos r. sav.	510	2468	138	488	•	•	290	1627	26	27	•	•
<b>Kauno apskritis</b>	<b>839</b>	<b>7123</b>	<b>429</b>	<b>4244</b>	<b>48</b>	<b>823</b>	<b>143</b>	<b>1033</b>	<b>62</b>	<b>159</b>	<b>228</b>	<b>864</b>
Birštono sav.	37	176	8	42	6	26	17	90	-	-	13	18
Jonavos r. sav.	55	660	30	247	3	27	17	377	-	-	12	9
Kaišiadorių r. sav.	100	351	34	189	4	6	25	95	19	30	23	31
Kauno r. sav.	84	686	39	321	10	54	•	•	7	7	•	•
Kėdainių r. sav.	97	1099	87	907	3	139	•	•	7	18	•	•
Prienų r. sav.	140	703	37	116	15	202	48	126	16	49	36	210
Raseinių r. sav.	326	3448	194	2422	7	369	24	240	13	55	111	362
<b>Klaipėdos apskritis</b>	<b>531</b>	<b>3315</b>	<b>310</b>	<b>2094</b>	<b>22</b>	<b>22</b>	<b>69</b>	<b>691</b>	<b>50</b>	<b>80</b>	<b>111</b>	<b>428</b>
Klaipėdos r. sav.	104	1016	65	828	12	12	5	56	22	18	13	102
Kretingos r. sav.	136	851	106	753	5	7	10	44	11	8	13	39
Skuodo r. sav.	123	848	65	225	•	•	14	417	•	•	35	178
Šilutės r. sav.	168	600	74	288	•	•	40	174	•	•	50	109
<b>Marijampolės apskritis</b>	<b>411</b>	<b>1968</b>	<b>122</b>	<b>710</b>	<b>50</b>	<b>254</b>	<b>24</b>	<b>145</b>	<b>137</b>	<b>448</b>	<b>107</b>	<b>411</b>
Kalvarijos sav.	46	333	16	150	3	8	8	75	9	42	16	58
Kazlų Rūdos sav.	31	199	12	93	6	36	4	19	7	13	6	38
Marijampolės sav.	109	351	34	123	18	87	•	•	43	76	•	•
Šakių r. sav.	108	692	34	228	9	74	7	21	41	224	22	145
Vilkaviškio r. sav.	117	393	26	116	14	49	•	•	37	93	•	•
<b>Panevėžio apskritis</b>	<b>1297</b>	<b>11054</b>	<b>810</b>	<b>7830</b>	<b>52</b>	<b>669</b>	<b>32</b>	<b>280</b>	<b>133</b>	<b>587</b>	<b>372</b>	<b>1688</b>
Biržų r. sav.	535	5326	352	3855	27	520	5	53	27	125	183	773
Kupiškio r. sav.	198	1069	147	870	-	-	4	27	17	104	37	68
Panevėžio r. sav.	181	2164	111	1570	9	81	12	153	10	111	54	249
Pasvalio r. sav.	149	698	109	572	•	•	•	•	21	27	18	85
Rokiškio r. sav.	234	1797	91	963	•	•	•	•	58	220	80	513

→

	Iš viso <i>Total</i>		Žirniai <i>Peas</i>		Pupos <i>Field beans</i>		Lubiniai <i>Lupins</i>		Vikiai <i>Vetches</i>		Kiti ankštiniai <i>Other leguminous crops</i>	
	ūkių skaičius <i>number of farms</i>	plotas, ha <i>area, ha</i>	ūkių skaičius <i>number of farms</i>	plotas, ha <i>area, ha</i>	ūkių skaičius <i>number of farms</i>	plotas, ha <i>area, ha</i>	ūkių skaičius <i>number of farms</i>	plotas, ha <i>area, ha</i>	ūkių skaičius <i>number of farms</i>	plotas, ha <i>area, ha</i>	ūkių skaičius <i>number of farms</i>	plotas, ha <i>area, ha</i>
<b>Šiaulių apskritis</b>	<b>1078</b>	<b>6997</b>	<b>725</b>	<b>5486</b>	<b>16</b>	<b>220</b>	<b>25</b>	<b>117</b>	<b>55</b>	<b>371</b>	<b>290</b>	<b>803</b>
Akmenės r. sav.	183	1100	112	1006	•	•	•	•	5	6	72	85
Joniškio r. sav.	147	1038	106	742	3	103	-	-	24	114	18	79
Kelmės r. sav.	315	1230	206	951	•	•	18	90	•	•	95	154
Pakruojo r. sav.	148	1311	110	1045	•	•	•	•	10	193	25	25
Radviliškio r. sav.	161	1577	110	1180	4	67	•	•	9	17	38	310
Šiaulių r. sav.	124	741	81	562	•	•	3	22	•	•	42	150
<b>Tauragės apskritis</b>	<b>349</b>	<b>2077</b>	<b>104</b>	<b>696</b>	<b>33</b>	<b>339</b>	<b>48</b>	<b>349</b>	<b>38</b>	<b>78</b>	<b>156</b>	<b>615</b>
Jurbarko r. sav.	137	966	65	472	27	228	7	48	34	75	27	143
Pagėgių sav.	71	546	•	•	-	-	26	212	•	•	45	329
Šilalės r. sav.	83	150	•	•	•	•	10	64	-	-	59	54
Tauragės r. sav.	58	415	25	191	•	•	5	25	•	•	25	89
<b>Telšių apskritis</b>	<b>675</b>	<b>4199</b>	<b>372</b>	<b>2801</b>	<b>11</b>	<b>19</b>	<b>33</b>	<b>365</b>	<b>30</b>	<b>127</b>	<b>261</b>	<b>887</b>
Mažeikių r. sav.	269	2501	212	2084	5	4	11	243	13	48	43	122
Plungės r. sav.	146	556	63	223	6	15	9	57	11	65	67	196
Rietavo sav.	42	219	23	201	-	-	3	1	-	-	16	17
Telšių r. sav.	218	923	74	293	-	-	10	64	6	14	135	552
<b>Utenos apskritis</b>	<b>540</b>	<b>2624</b>	<b>241</b>	<b>925</b>	<b>42</b>	<b>161</b>	<b>103</b>	<b>805</b>	<b>39</b>	<b>95</b>	<b>180</b>	<b>638</b>
Anykščių r. sav.	158	1822	85	594	10	146	39	547	11	63	34	472
Ignalinos r. sav.	104	184	31	100	3	0,0	16	29	7	4	57	51
Molėtų r. sav.	141	341	47	56	9	4	33	189	15	9	55	83
Utenos r. sav.	80	107	47	69	7	1	10	27	3	0,0	22	10
Zarasų r. sav.	57	170	31	106	13	10	5	13	3	19	12	22
<b>Vilniaus apskritis</b>	<b>1906</b>	<b>11910</b>	<b>535</b>	<b>3640</b>	<b>65</b>	<b>588</b>	<b>881</b>	<b>6099</b>	<b>156</b>	<b>243</b>	<b>462</b>	<b>1340</b>
Elektrėnų sav.	89	94	50	60	•	•	17	22	•	•	20	10
Šalčininkų r. sav.	594	4955	35	354	6	94	420	3746	19	43	166	718
Širvintų r. sav.	161	1100	67	518	•	•	75	501	•	•	26	26
Švenčionių r. sav.	242	1755	179	1307	•	•	30	219	•	•	36	104
Trakų r. sav.	365	1696	83	298	23	5	189	1158	30	72	106	163
Ukmergės r. sav.	212	1886	97	1072	14	245	52	286	26	87	51	196
Vilniaus r. sav.	243	424	24	31	10	77	98	167	65	26	57	123

## 2.7. Didesnių nei 1 ha ūkių grupavimas pagal pasėlių plotą 2010 m.

### 2.7. Farms larger than 1 ha by crop area, 2010

	Iš viso – Total		Ūkių grupės pagal pasėlių plotą, ha Farm groups by crop area, ha					
			0>–<1		1–<2		2–<5	
	ūkių skaičius number of farms	pasėlių plotas, ha crop area, ha	ūkių skaičius number of farms	pasėlių plotas, ha crop area, ha	ūkių skaičius number of farms	pasėlių plotas, ha crop area, ha	ūkių skaičius number of farms	pasėlių plotas, ha crop area, ha
<b>Iš viso – Total</b>	<b>181904</b>	<b>1996043</b>	<b>57183</b>	<b>17804</b>	<b>29367</b>	<b>42215</b>	<b>46617</b>	<b>144737</b>
<b>Alytaus apskritis</b>	<b>15678</b>	<b>72899</b>	<b>6436</b>	<b>2540</b>	<b>3296</b>	<b>4691</b>	<b>3546</b>	<b>11005</b>
Alytaus r. sav.	7010	30600	3053	1131	1315	1878	1536	4788
Druskininkų sav.	910	2953	325	124	223	311	232	719
Lazdijų r. sav.	4817	18323	1910	814	1144	1620	1131	3489
Varėnos r. sav.	2941	21023	1148	471	614	882	647	2009
<b>Kauno apskritis</b>	<b>23552</b>	<b>297460</b>	<b>7614</b>	<b>2098</b>	<b>4009</b>	<b>5751</b>	<b>6097</b>	<b>18845</b>
Birštono sav.	366	1843	176	59	71	100	75	243
Jonavos r. sav.	2170	29515	884	175	325	466	540	1668
Kaišiadorių r. sav.	3560	23161	1423	408	621	900	850	2647
Kauno r. sav.	4361	51269	1780	412	830	1167	900	2753
Kėdainių r. sav.	3582	92704	635	177	686	981	1198	3592
Prienų r. sav.	4268	30353	1309	429	682	992	1141	3612
Raseinių r. sav.	5245	68615	1407	438	794	1145	1393	4330
<b>Klaipėdos apskritis</b>	<b>16971</b>	<b>165884</b>	<b>3483</b>	<b>946</b>	<b>2066</b>	<b>3034</b>	<b>5247</b>	<b>16504</b>
Klaipėdos r. sav.	4454	38081	1258	269	526	768	1365	4313
Kretingos r. sav.	3597	39979	701	186	527	776	1182	3600
Skuodo r. sav.	3635	48209	210	63	329	500	1191	3838
Šilutės r. sav.	5285	39615	1314	428	684	990	1509	4753
<b>Marijampolės apskritis</b>	<b>14970</b>	<b>221958</b>	<b>2910</b>	<b>938</b>	<b>2382</b>	<b>3448</b>	<b>4494</b>	<b>14040</b>
Kalvarijos sav.	1574	15264	531	176	246	356	359	1135
Kazlų Rūdos sav.	1367	8607	681	163	173	245	248	803
Marijampolės sav.	3419	41326	549	193	660	969	1252	3846
Šakių r. sav.	3732	83287	581	198	641	929	1174	3649
Vilkaviškio r. sav.	4878	73474	568	208	662	949	1461	4607
<b>Panevėžio apskritis</b>	<b>18738</b>	<b>318638</b>	<b>5262</b>	<b>1686</b>	<b>2930</b>	<b>4211</b>	<b>4756</b>	<b>14760</b>
Biržų r. sav.	3374	62485	859	306	452	637	820	2573
Kupiškio r. sav.	3108	41138	790	240	427	609	828	2593
Panevėžio r. sav.	4399	85137	1793	589	799	1129	867	2609
Pasvalio r. sav.	3276	75463	420	134	705	1031	1075	3300
Rokiškio r. sav.	4581	54415	1400	417	547	805	1166	3685

Ūkių grupės pagal pasėlių plotą, ha											
Farm groups by crop area, ha											
5–<10		10–<20		20–<30		30–<50		50–<100		≥ 100	
ūkių skaičius number of farms	pasėlių plotas, ha crop area, ha	ūkių skaičius number of farms	pasėlių plotas, ha crop area, ha	ūkių skaičius number of farms	pasėlių plotas, ha crop area, ha	ūkių skaičius number of farms	pasėlių plotas, ha crop area, ha	ūkių skaičius number of farms	pasėlių plotas, ha crop area, ha	ūkių skaičius number of farms	pasėlių plotas, ha crop area, ha
<b>20948</b>	<b>145693</b>	<b>12398</b>	<b>172519</b>	<b>4365</b>	<b>106108</b>	<b>4313</b>	<b>168668</b>	<b>3678</b>	<b>250601</b>	<b>3035</b>	<b>947698</b>
<b>1329</b>	<b>9095</b>	<b>571</b>	<b>7758</b>	<b>154</b>	<b>3733</b>	<b>156</b>	<b>6082</b>	<b>116</b>	<b>8009</b>	<b>74</b>	<b>19986</b>
645	4378	269	3656	63	1505	68	2637	29	2040	32	8587
83	558	29	398	4	103	7	282	7	458	-	-
348	2396	153	2026	46	1117	42	1651	29	1968	14	3242
253	1763	120	1678	41	1008	39	1512	51	3543	28	8157
<b>2521</b>	<b>17629</b>	<b>1342</b>	<b>18582</b>	<b>478</b>	<b>11628</b>	<b>524</b>	<b>20725</b>	<b>454</b>	<b>31008</b>	<b>513</b>	<b>171194</b>
20	135	12	170	•	•	3	110	•	•	4	807
161	1127	84	1185	•	•	51	2000	•	•	57	19461
334	2343	145	1990	42	1011	66	2634	45	3032	34	8196
396	2791	185	2524	56	1398	72	2936	54	3710	88	33578
354	2422	193	2725	100	2381	121	4816	115	7840	180	67770
589	4094	308	4193	84	2039	68	2616	51	3389	36	8989
667	4717	415	5795	164	4008	143	5613	148	10176	114	32393
<b>2865</b>	<b>20013</b>	<b>1748</b>	<b>24022</b>	<b>553</b>	<b>13349</b>	<b>452</b>	<b>17449</b>	<b>388</b>	<b>26235</b>	<b>169</b>	<b>44332</b>
674	4699	349	4720	79	1897	78	3003	87	5966	38	12446
550	3796	310	4367	95	2326	77	2973	95	6565	60	15390
800	5594	554	7558	212	5132	173	6693	115	7758	51	11073
841	5924	535	7377	167	3994	124	4780	91	5946	20	5423
<b>2097</b>	<b>14437</b>	<b>1290</b>	<b>18101</b>	<b>494</b>	<b>12005</b>	<b>531</b>	<b>20761</b>	<b>432</b>	<b>29747</b>	<b>340</b>	<b>108481</b>
195	1377	113	1571	44	1057	38	1473	28	1975	20	6144
122	831	61	857	23	565	26	1051	20	1221	13	2871
460	3146	225	3194	84	2028	80	3108	61	4267	48	20575
504	3470	303	4202	122	3013	144	5642	125	8750	138	53434
816	5613	588	8277	221	5342	243	9487	198	13534	121	25457
<b>2089</b>	<b>14579</b>	<b>1430</b>	<b>20079</b>	<b>488</b>	<b>12050</b>	<b>652</b>	<b>25564</b>	<b>557</b>	<b>38069</b>	<b>574</b>	<b>187640</b>
382	2652	330	4751	101	2480	158	6131	140	9609	132	33346
385	2747	307	4276	98	2438	125	4834	77	5148	71	18253
308	2104	181	2545	90	2194	100	3983	119	8352	142	61632
392	2720	233	3302	86	2146	119	4792	119	8122	127	49916
622	4356	379	5205	113	2792	150	5824	102	6838	102	24493

→

	Iš viso – <i>Total</i>		Ūkių grupės pagal pasėlių plotą, ha <i>Farm groups by crop area, ha</i>					
			0>–<1		1–<2		2–<5	
	ūkių skaičius <i>number of farms</i>	pasėlių plotas, ha <i>crop area, ha</i>	ūkių skaičius <i>number of farms</i>	pasėlių plotas, ha <i>crop area, ha</i>	ūkių skaičius <i>number of farms</i>	pasėlių plotas, ha <i>crop area, ha</i>	ūkių skaičius <i>number of farms</i>	pasėlių plotas, ha <i>crop area, ha</i>
<b>Šiaulių apskritis</b>	<b>19377</b>	<b>393235</b>	<b>3791</b>	<b>1413</b>	<b>3540</b>	<b>5121</b>	<b>5764</b>	<b>17701</b>
Akmenės r. sav.	1823	33684	245	103	352	521	620	1904
Joniškio r. sav.	2273	78439	225	88	471	677	665	2037
Kelmės r. sav.	5412	58455	1074	402	850	1226	1564	4912
Pakruojo r. sav.	2534	77873	367	131	479	690	857	2590
Radviliškio r. sav.	3786	79053	763	253	646	942	1181	3627
Šiaulių r. sav.	3549	65731	1117	436	742	1065	877	2631
<b>Tauragės apskritis</b>	<b>15410</b>	<b>159889</b>	<b>2673</b>	<b>667</b>	<b>1760</b>	<b>2580</b>	<b>4654</b>	<b>14713</b>
Jurbarko r. sav.	3829	52506	538	154	553	807	1161	3608
Pagėgių sav.	1684	18467	467	126	224	330	418	1312
Šilalės r. sav.	5879	57963	265	75	570	837	2167	6911
Tauragės r. sav.	4018	30953	1403	312	413	606	908	2882
<b>Telšių apskritis</b>	<b>14157</b>	<b>150436</b>	<b>2120</b>	<b>717</b>	<b>1913</b>	<b>2827</b>	<b>4697</b>	<b>14680</b>
Mažeikių r. sav.	3937	52974	519	167	580	864	1348	4122
Plungės r. sav.	4266	41338	268	88	526	793	1662	5235
Rietavo sav.	1425	11584	332	132	238	346	387	1229
Telšių r. sav.	4529	44540	1001	330	569	824	1300	4094
<b>Utenos apskritis</b>	<b>17821</b>	<b>74684</b>	<b>11553</b>	<b>2818</b>	<b>2070</b>	<b>2906</b>	<b>2215</b>	<b>6855</b>
Anykščių r. sav.	4306	41266	1982	502	581	831	832	2604
Ignalinos r. sav.	3156	13450	1889	533	499	690	428	1312
Molėtų r. sav.	4229	8280	2976	767	515	726	431	1330
Utenos r. sav.	3499	7395	2572	555	302	422	351	1076
Zarasų r. sav.	2631	4293	2134	461	173	237	173	533
<b>Vilniaus apskritis</b>	<b>25230</b>	<b>140960</b>	<b>11341</b>	<b>3981</b>	<b>5401</b>	<b>7646</b>	<b>5147</b>	<b>15634</b>
Elektrėnų sav.	1536	5798	738	278	302	430	309	973
Šalčininkų r. sav.	4802	33725	1369	572	1265	1796	1389	4225
Širvintų r. sav.	2783	13543	1716	450	334	479	363	1101
Švenčionių r. sav.	3507	17625	1649	508	776	1104	759	2269
Trakų r. sav.	2567	12213	1114	403	563	815	522	1587
Ukmergės r. sav.	3475	44029	1201	323	492	711	813	2565
Vilniaus r. sav.	6560	14027	3554	1447	1669	2311	992	2914

Ūkių grupės pagal pasėlių plotą, ha <i>Farm groups by crop area, ha</i>											
5–<10		10–<20		20–<30		30–<50		50–<100		≥ 100	
ūkių skaičius <i>number of farms</i>	pasėlių plotas, ha <i>crop area, ha</i>	ūkių skaičius <i>number of farms</i>	pasėlių plotas, ha <i>crop area, ha</i>	ūkių skaičius <i>number of farms</i>	pasėlių plotas, ha <i>crop area, ha</i>	ūkių skaičius <i>number of farms</i>	pasėlių plotas, ha <i>crop area, ha</i>	ūkių skaičius <i>number of farms</i>	pasėlių plotas, ha <i>crop area, ha</i>	ūkių skaičius <i>number of farms</i>	pasėlių plotas, ha <i>crop area, ha</i>
<b>2280</b>	<b>15764</b>	<b>1456</b>	<b>20361</b>	<b>596</b>	<b>14606</b>	<b>611</b>	<b>24293</b>	<b>663</b>	<b>44883</b>	<b>676</b>	<b>249093</b>
237	1654	143	2022	49	1183	49	1952	66	4333	62	20012
236	1621	177	2492	91	2240	115	4628	139	9421	154	55235
805	5618	540	7474	217	5363	166	6517	118	7926	78	19017
275	1906	162	2260	59	1454	90	3702	122	8169	123	56971
437	2981	258	3698	102	2481	125	4916	123	8477	151	51678
290	1984	176	2415	78	1885	66	2578	95	6557	108	46180
<b>2788</b>	<b>19553</b>	<b>1840</b>	<b>25882</b>	<b>676</b>	<b>16299</b>	<b>494</b>	<b>19010</b>	<b>364</b>	<b>24369</b>	<b>161</b>	<b>36816</b>
649	4537	413	5825	180	4385	128	4983	124	8380	83	19827
209	1506	169	2365	74	1812	58	2217	46	3291	19	5508
1360	9489	871	12264	272	6454	220	8439	124	8192	30	5302
570	4021	387	5428	150	3648	88	3371	70	4506	29	6179
<b>2497</b>	<b>17506</b>	<b>1482</b>	<b>20517</b>	<b>491</b>	<b>11885</b>	<b>460</b>	<b>17852</b>	<b>314</b>	<b>21211</b>	<b>183</b>	<b>43241</b>
665	4673	410	5747	114	2788	119	4622	95	6364	87	23627
878	6095	508	6868	156	3725	144	5593	85	5952	39	6989
221	1565	128	1818	46	1097	46	1752	21	1366	6	2279
733	5173	436	6084	175	4275	151	5885	113	7529	51	10346
<b>906</b>	<b>6272</b>	<b>491</b>	<b>6887</b>	<b>166</b>	<b>4009</b>	<b>151</b>	<b>5861</b>	<b>147</b>	<b>10372</b>	<b>122</b>	<b>28704</b>
364	2564	221	3131	81	1953	74	2857	86	6168	85	20656
171	1155	75	1074	20	509	30	1176	21	1422	23	5579
162	1089	81	1085	26	635	21	801	14	1007	3	840
139	975	74	1018	19	455	17	675	19	1322	6	897
70	489	40	579	20	457	9	352	7	453	5	732
<b>1576</b>	<b>10845</b>	<b>748</b>	<b>10330</b>	<b>269</b>	<b>6544</b>	<b>282</b>	<b>11071</b>	<b>243</b>	<b>16698</b>	<b>223</b>	<b>58211</b>
117	820	34	457	7	180	12	460	13	833	4	1367
367	2455	171	2376	62	1505	71	2812	56	3893	52	14091
159	1125	82	1115	40	962	39	1578	25	1718	25	5015
151	1040	75	1042	22	531	23	833	19	1313	33	8985
180	1224	89	1227	28	671	27	1029	30	1999	14	3258
386	2701	234	3253	95	2346	92	3666	81	5701	81	22763
216	1480	63	860	15	349	18	693	19	1241	14	2732

## 2.8. Žemės ūkio augalų pasėliai įvairaus dydžio didesniuose nei 1 ha ūkiuose 2010 m.

### 2.8. Agricultural crop area on farms larger than 1 ha of different size, 2010

	Iš viso – Total		Ūkių grupės pagal naudojamų žemės ūkio naudmenų plotą, ha Farm groups by area of utilised agricultural land, ha					
	ūkių skaičius number of farms	pasėlių plotas, ha crop area, ha	0>–<2*		2–<5		5–<10	
			ūkių skaičius number of farms	pasėlių plotas, ha crop area, ha	ūkių skaičius number of farms	pasėlių plotas, ha crop area, ha	ūkių skaičius number of farms	pasėlių plotas, ha crop area, ha
<b>Iš viso – Total</b>	<b>181904</b>	<b>1996043</b>	<b>28007</b>	<b>21621</b>	<b>76139</b>	<b>129059</b>	<b>36825</b>	<b>144003</b>
<b>Alytaus apskritis</b>	<b>15678</b>	<b>72899</b>	<b>2389</b>	<b>1388</b>	<b>7047</b>	<b>8836</b>	<b>3785</b>	<b>10921</b>
Alytaus r. sav.	7010	30600	876	486	3186	3814	1800	5059
Druskininkų sav.	910	2953	243	162	407	671	177	675
Lazdijų r. sav.	4817	18323	693	418	2178	2707	1194	3154
Varėnos r. sav.	2941	21023	577	322	1276	1644	614	2033
<b>Kauno apskritis</b>	<b>23552</b>	<b>297460</b>	<b>4711</b>	<b>3348</b>	<b>9734</b>	<b>16633</b>	<b>4317</b>	<b>17026</b>
Birštono sav.	366	1843	59	26	157	164	86	188
Jonavos r. sav.	2170	29515	563	340	1012	1665	273	1113
Kaišiadorių r. sav.	3560	23161	713	444	1456	2090	789	2502
Kauno r. sav.	4361	51269	1323	823	1761	2637	628	2611
Kėdainių r. sav.	3582	92704	844	810	1518	3537	438	2408
Prienų r. sav.	4268	30353	505	381	1768	3005	1087	4084
Raseinių r. sav.	5245	68615	704	524	2062	3535	1016	4120
<b>Klaipėdos apskritis</b>	<b>16971</b>	<b>165884</b>	<b>2170</b>	<b>1959</b>	<b>6877</b>	<b>14937</b>	<b>3674</b>	<b>19182</b>
Klaipėdos r. sav.	4454	38081	822	629	1981	4128	879	4643
Kretingos r. sav.	3597	39979	648	581	1534	3442	661	3703
Skuodo r. sav.	3635	48209	262	340	1249	3495	884	5312
Šilutės r. sav.	5285	39615	438	409	2113	3872	1250	5524
<b>Marijampolės apskritis</b>	<b>14970</b>	<b>221958</b>	<b>2291</b>	<b>2122</b>	<b>5990</b>	<b>12506</b>	<b>2816</b>	<b>13859</b>
Kalvarijos sav.	1574	15264	137	66	624	747	341	1064
Kazlų Rūdos sav.	1367	8607	256	94	602	648	261	823
Marijampolės sav.	3419	41326	695	719	1537	3643	562	3053
Šakių r. sav.	3732	83287	588	639	1481	3321	676	3367
Vilkaviškio r. sav.	4878	73474	615	604	1746	4147	976	5552
<b>Panevėžio apskritis</b>	<b>18738</b>	<b>318638</b>	<b>2824</b>	<b>2326</b>	<b>7499</b>	<b>13115</b>	<b>3397</b>	<b>13755</b>
Biržų r. sav.	3374	62485	294	234	1253	2056	641	2350
Kupiškio r. sav.	3108	41138	365	286	1237	2274	597	2531
Panevėžio r. sav.	4399	85137	930	562	1996	2710	599	2051
Pasvalio r. sav.	3276	75463	788	872	1275	3160	461	2675
Rokiškio r. sav.	4581	54415	447	372	1738	2915	1099	4148

Ūkių grupės pagal naudojamų žemės ūkio naudmenų plotą, ha <i>Farm groups by area of utilised agricultural land, ha</i>									
10–<20		20–<30		30–<50		50–<100		≥ 100	
ūkių skaičius <i>number of farms</i>	pasėlių plotas, ha <i>crop area, ha</i>	ūkių skaičius <i>number of farms</i>	pasėlių plotas, ha <i>crop area, ha</i>	ūkių skaičius <i>number of farms</i>	pasėlių plotas, ha <i>crop area, ha</i>	ūkių skaičius <i>number of farms</i>	pasėlių plotas, ha <i>crop area, ha</i>	ūkių skaičius <i>number of farms</i>	pasėlių plotas, ha <i>crop area, ha</i>
<b>20338</b>	<b>175753</b>	<b>6403</b>	<b>107120</b>	<b>5723</b>	<b>168181</b>	<b>4734</b>	<b>258682</b>	<b>3735</b>	<b>991624</b>
<b>1557</b>	<b>9545</b>	<b>341</b>	<b>4400</b>	<b>270</b>	<b>6553</b>	<b>180</b>	<b>8967</b>	<b>109</b>	<b>22289</b>
753	4289	165	1997	123	2873	61	2618	46	9464
52	431	12	180	10	292	9	542	-	-
504	2839	98	1203	84	2034	45	2217	21	3751
248	1986	66	1020	53	1354	65	3590	42	9074
<b>2204</b>	<b>19340</b>	<b>750</b>	<b>12260</b>	<b>655</b>	<b>19702</b>	<b>589</b>	<b>32516</b>	<b>592</b>	<b>176635</b>
39	218	11	133	8	166	•	•	•	•
116	1186	38	637	55	1820	•	•	•	•
326	2423	79	1027	81	2231	69	3472	47	8972
308	2828	93	1523	81	2618	74	4233	93	33996
224	2654	114	2342	128	4620	123	7525	193	68808
524	4274	153	2332	104	2823	84	4090	43	9364
667	5757	262	4266	198	5424	187	10124	149	34865
<b>2248</b>	<b>24067</b>	<b>732</b>	<b>13699</b>	<b>580</b>	<b>17817</b>	<b>455</b>	<b>26106</b>	<b>235</b>	<b>48117</b>
430	4844	108	1985	88	2767	94	5776	52	13309
386	4494	112	2351	85	2884	100	6261	71	16263
619	7499	239	5155	196	6853	128	8061	58	11494
813	7230	273	4208	211	5313	133	6008	54	7051
<b>1707</b>	<b>17904</b>	<b>616</b>	<b>11896</b>	<b>650</b>	<b>21109</b>	<b>508</b>	<b>30400</b>	<b>392</b>	<b>112162</b>
246	1691	76	1133	68	1454	49	2231	33	6878
133	951	34	565	36	1020	27	1371	18	3135
291	3158	97	1852	103	3173	78	4660	56	21068
382	4193	149	2950	172	5927	132	8298	152	54592
655	7911	260	5396	271	9535	222	13840	133	26489
<b>2145</b>	<b>18974</b>	<b>728</b>	<b>12631</b>	<b>758</b>	<b>23670</b>	<b>721</b>	<b>40159</b>	<b>666</b>	<b>194008</b>
469	3958	177	2798	173	5032	211	11177	156	34880
436	4144	145	2583	152	4921	96	5507	80	18892
316	2512	120	1949	138	4049	132	7704	168	63600
268	3254	98	2187	121	4538	130	8340	135	50437
656	5106	188	3114	174	5130	152	7431	127	26199

→



	Iš viso – <i>Total</i>		Ūkių grupės pagal naudojamų žemės ūkio naudmenų plotą, ha <i>Farm groups by area of utilised agricultural land, ha</i>					
			0>–<2*		2–<5		5–<10	
	ūkių skaičius <i>number of farms</i>	pasėlių plotas, ha <i>crop area, ha</i>	ūkių skaičius <i>number of farms</i>	pasėlių plotas, ha <i>crop area, ha</i>	ūkių skaičius <i>number of farms</i>	pasėlių plotas, ha <i>crop area, ha</i>	ūkių skaičius <i>number of farms</i>	pasėlių plotas, ha <i>crop area, ha</i>
<b>Šiaulių apskritis</b>	<b>19377</b>	<b>393235</b>	<b>3253</b>	<b>3132</b>	<b>8023</b>	<b>16671</b>	<b>3135</b>	<b>15415</b>
Akmenės r. sav.	1823	33684	341	392	774	1858	278	1577
Joniškio r. sav.	2273	78439	539	590	768	2035	252	1558
Kelmės r. sav.	5412	58455	566	538	2062	3976	1154	5272
Pakruojo r. sav.	2534	77873	510	499	1108	2643	319	1916
Radviliškio r. sav.	3786	79053	684	607	1642	3527	587	3026
Šiaulių r. sav.	3549	65731	613	506	1669	2632	545	2066
<b>Tauragės apskritis</b>	<b>15410</b>	<b>159889</b>	<b>1505</b>	<b>1609</b>	<b>5766</b>	<b>13004</b>	<b>3512</b>	<b>18201</b>
Jurbarko r. sav.	3829	52506	469	521	1441	3197	778	4142
Pagėgių sav.	1684	18467	159	129	644	1090	315	1277
Šilalės r. sav.	5879	57963	520	695	2217	6441	1454	9230
Tauragės r. sav.	4018	30953	357	264	1464	2276	965	3552
<b>Telšių apskritis</b>	<b>14157</b>	<b>150436</b>	<b>1443</b>	<b>1564</b>	<b>5724</b>	<b>13276</b>	<b>3118</b>	<b>16331</b>
Mažeikių r. sav.	3937	52974	435	477	1685	3897	783	4313
Plungės r. sav.	4266	41338	459	597	1766	4966	965	5864
Rietavo sav.	1425	11584	140	121	563	1051	354	1470
Telšių r. sav.	4529	44540	409	369	1710	3362	1016	4684
<b>Utenos apskritis</b>	<b>17821</b>	<b>74684</b>	<b>1955</b>	<b>618</b>	<b>7634</b>	<b>4951</b>	<b>4431</b>	<b>6195</b>
Anykščių r. sav.	4306	41266	466	230	1823	2010	964	2339
Ignalinos r. sav.	3156	13450	404	139	1262	938	803	1148
Molėtų r. sav.	4229	8280	504	116	1927	931	1052	1259
Utenos r. sav.	3499	7395	304	80	1485	716	994	1055
Zarasų r. sav.	2631	4293	277	53	1137	356	618	394
<b>Vilniaus apskritis</b>	<b>25230</b>	<b>140960</b>	<b>5466</b>	<b>3555</b>	<b>11845</b>	<b>15130</b>	<b>4640</b>	<b>13118</b>
Elektrėnų sav.	1536	5798	289	182	771	951	322	992
Šalčininkų r. sav.	4802	33725	1097	813	2248	3901	822	3056
Širvintų r. sav.	2783	13543	302	97	1252	838	692	1110
Švenčionių r. sav.	3507	17625	876	566	1694	2211	589	1459
Trakų r. sav.	2567	12213	506	324	1165	1460	542	1553
Ukmergės r. sav.	3475	44029	492	349	1408	2151	724	2592
Vilniaus r. sav.	6560	14027	1904	1224	3307	3618	949	2356

\* Įskaitant ūkius, kurių žemės ūkio pardavimo pajamos per metus sudaro ne mažiau kaip 5000 litų.

\* Including farms with annual agricultural income of no less than LTL 5000.

Ūkių grupės pagal naudojamų žemės ūkio naudmenų plotą, ha <i>Farm groups by area of utilised agricultural land, ha</i>									
10–<20		20–<30		30–<50		50–<100		≥ 100	
ūkių skaičius <i>number of farms</i>	pasėlių plotas, ha <i>crop area, ha</i>	ūkių skaičius <i>number of farms</i>	pasėlių plotas, ha <i>crop area, ha</i>	ūkių skaičius <i>number of farms</i>	pasėlių plotas, ha <i>crop area, ha</i>	ūkių skaičius <i>number of farms</i>	pasėlių plotas, ha <i>crop area, ha</i>	ūkių skaičius <i>number of farms</i>	pasėlių plotas, ha <i>crop area, ha</i>
<b>1933</b>	<b>19678</b>	<b>741</b>	<b>13600</b>	<b>772</b>	<b>24845</b>	<b>764</b>	<b>45022</b>	<b>756</b>	<b>254872</b>
162	1855	64	1194	58	1790	75	4318	71	20700
199	2515	92	2098	125	4754	141	9362	157	55527
818	7390	293	4855	247	6991	169	8615	103	20818
180	2243	69	1440	93	3588	128	8267	127	57277
293	3318	120	2259	151	5000	142	8400	167	52916
281	2357	103	1754	98	2722	109	6060	131	47634
<b>2403</b>	<b>25337</b>	<b>873</b>	<b>16349</b>	<b>673</b>	<b>19936</b>	<b>464</b>	<b>25346</b>	<b>214</b>	<b>40107</b>
503	5558	207	3894	189	5718	145	8502	97	20974
217	1703	116	1798	112	2329	84	3657	37	6484
978	12466	306	6701	235	8451	134	8432	35	5547
705	5610	244	3956	137	3438	101	4755	45	7102
<b>2061</b>	<b>21247</b>	<b>614</b>	<b>11486</b>	<b>577</b>	<b>18379</b>	<b>405</b>	<b>22544</b>	<b>215</b>	<b>45609</b>
535	5885	134	2572	141	4544	123	6547	101	24739
583	6945	181	3680	168	5664	100	6240	44	7382
204	1936	64	1105	54	1657	39	1912	7	2332
739	6481	235	4129	214	6514	143	7845	63	11156
<b>2282</b>	<b>7806</b>	<b>557</b>	<b>4090</b>	<b>403</b>	<b>6022</b>	<b>297</b>	<b>9594</b>	<b>262</b>	<b>35408</b>
527	3106	156	1863	124	2770	115	5250	131	23698
417	1319	89	566	66	800	60	1677	55	6863
526	1613	90	642	70	989	37	1013	23	1717
463	1221	111	507	64	800	43	920	35	2096
349	547	111	512	79	663	42	734	18	1034
<b>1798</b>	<b>11855</b>	<b>451</b>	<b>6709</b>	<b>385</b>	<b>10148</b>	<b>351</b>	<b>18028</b>	<b>294</b>	<b>62417</b>
98	659	17	256	15	362	20	1028	4	1368
322	2663	79	1393	88	2562	84	4647	62	14690
305	1439	83	838	55	1120	53	2174	41	5927
197	1153	49	694	35	884	27	1237	40	9421
206	1411	60	890	34	994	30	1773	24	3808
393	3196	127	2223	122	3550	109	5926	100	24042
277	1334	36	415	36	676	28	1243	23	3161

## 2.9. Didesnių nei 1 ha ūkių grupavimas pagal javų plotą 2010 m.

### 2.9. Farms larger than 1 ha by area of cereals, 2010

	Iš viso – Total		Ūkių grupės pagal javų plotą, ha Farm groups by area of cereals, ha					
	ūkių skaičius number of farms	javų plotas, ha area of cereals, ha	0>–<1		1–<2		2–<5	
			ūkių skaičius number of farms	javų plotas, ha area of cereals, ha	ūkių skaičius number of farms	javų plotas, ha area of cereals, ha	ūkių skaičius number of farms	javų plotas, ha area of cereals, ha
<b>Iš viso – Total</b>	<b>106977</b>	<b>1041364</b>	<b>38549</b>	<b>18275</b>	<b>22742</b>	<b>31569</b>	<b>22022</b>	<b>66999</b>
<b>Alytaus apskritis</b>	<b>11389</b>	<b>45866</b>	<b>5158</b>	<b>2470</b>	<b>2663</b>	<b>3717</b>	<b>2170</b>	<b>6570</b>
Alytaus r. sav.	4784	17195	2381	1086	1034	1435	824	2477
Druskininkų sav.	691	1728	313	156	174	241	146	450
Lazdijų r. sav.	3621	10664	1647	825	928	1292	686	2054
Varėnos r. sav.	2293	16279	817	403	527	749	514	1589
<b>Kauno apskritis</b>	<b>13414</b>	<b>163448</b>	<b>4302</b>	<b>2061</b>	<b>2793</b>	<b>3850</b>	<b>2999</b>	<b>9127</b>
Birštono sav.	262	1207	108	55	56	77	63	187
Jonavos r. sav.	861	16755	303	138	162	221	146	433
Kaišiadorių r. sav.	1926	13301	756	364	413	573	388	1206
Kauno r. sav.	1991	29792	571	271	427	592	450	1388
Kėdainių r. sav.	2314	52095	549	270	503	683	543	1622
Prienų r. sav.	2825	14599	1048	497	620	866	644	1978
Raseinių r. sav.	3235	35699	967	466	612	838	765	2313
<b>Klaipėdos apskritis</b>	<b>8406</b>	<b>57147</b>	<b>2910</b>	<b>1401</b>	<b>1770</b>	<b>2445</b>	<b>1865</b>	<b>5712</b>
Klaipėdos r. sav.	1699	11716	742	349	351	491	314	960
Kretingos r. sav.	1813	17560	611	293	378	519	381	1169
Skuodo r. sav.	2328	14805	618	304	504	697	590	1812
Šilutės r. sav.	2566	13066	939	455	537	738	580	1771
<b>Marijampolės apskritis</b>	<b>10424</b>	<b>129951</b>	<b>2571</b>	<b>1338</b>	<b>2203</b>	<b>3107</b>	<b>2551</b>	<b>7846</b>
Kalvarijos sav.	1077	8756	291	139	236	334	260	812
Kazlų Rūdos sav.	676	4651	234	111	147	206	150	462
Marijampolės sav.	2397	22508	687	365	563	799	631	1916
Šakių r. sav.	2560	52240	621	328	507	702	560	1729
Vilkaviškio r. sav.	3714	41796	738	395	750	1066	950	2927
<b>Panevėžio apskritis</b>	<b>11088</b>	<b>185109</b>	<b>3329</b>	<b>1576</b>	<b>2112</b>	<b>2937</b>	<b>2147</b>	<b>6599</b>
Biržų r. sav.	2295	36075	618	289	369	522	458	1423
Kupiškio r. sav.	1714	20964	566	248	297	412	296	915
Panevėžio r. sav.	2724	52444	921	447	610	835	486	1457
Pasvalio r. sav.	2095	47563	443	247	450	626	489	1503
Rokiškio r. sav.	2260	28063	781	345	386	542	418	1301

Ūkių grupės pagal javų plotą, ha <i>Farm groups by area of cereals, ha</i>							
5–<10		10–<30		30–<50		≥ 50	
ūkių skaičius <i>number of farms</i>	javų plotas, ha <i>area of cereals, ha</i>	ūkių skaičius <i>number of farms</i>	javų plotas, ha <i>area of cereals, ha</i>	ūkių skaičius <i>number of farms</i>	javų plotas, ha <i>area of cereals, ha</i>	ūkių skaičius <i>number of farms</i>	javų plotas, ha <i>area of cereals, ha</i>
<b>9115</b>	<b>63494</b>	<b>8212</b>	<b>139695</b>	<b>2593</b>	<b>100072</b>	<b>3744</b>	<b>621260</b>
<b>728</b>	<b>4942</b>	<b>453</b>	<b>7510</b>	<b>95</b>	<b>3692</b>	<b>122</b>	<b>16965</b>
294	1996	180	3100	31	1222	40	5879
35	238	13	195	7	276	3	172
197	1330	126	2019	19	748	18	2396
202	1378	134	2196	38	1446	61	8518
<b>1206</b>	<b>8396</b>	<b>1113</b>	<b>18917</b>	<b>390</b>	<b>15059</b>	<b>611</b>	<b>106038</b>
18	123	11	191	-	-	6	574
58	409	88	1565	38	1420	66	12569
162	1130	103	1739	51	1943	53	6346
216	1491	163	2710	57	2189	107	21151
176	1228	239	4206	99	3945	205	40141
255	1788	179	2976	34	1317	45	5177
321	2227	330	5530	111	4245	129	20080
<b>820</b>	<b>5733</b>	<b>683</b>	<b>11097</b>	<b>174</b>	<b>6570</b>	<b>184</b>	<b>24189</b>
120	838	96	1639	32	1180	44	6259
182	1277	135	2305	59	2271	67	9726
293	2047	248	3928	39	1473	36	4544
225	1571	204	3225	44	1646	37	3660
<b>1133</b>	<b>7929</b>	<b>1163</b>	<b>20008</b>	<b>340</b>	<b>12966</b>	<b>463</b>	<b>76757</b>
132	917	113	1877	20	733	25	3944
63	438	50	918	16	651	16	1865
205	1411	211	3574	36	1447	64	12996
275	1932	297	5021	116	4396	184	38132
458	3231	492	8618	152	5739	174	19820
<b>1100</b>	<b>7665</b>	<b>1198</b>	<b>20849</b>	<b>490</b>	<b>18979</b>	<b>712</b>	<b>126504</b>
250	1738	324	5579	119	4672	157	21852
213	1510	196	3298	59	2227	87	12354
202	1376	224	4005	96	3733	185	40591
207	1424	218	3975	114	4420	174	35368
228	1617	236	3992	102	3927	109	16339

→

	Iš viso – <i>Total</i>		Ūkių grupės pagal javų plotą, ha <i>Farm groups by area of cereals, ha</i>					
			0>–<1		1–<2		2–<5	
	ūkių skaičius <i>number of farms</i>	javų plotas, ha <i>area of cereals, ha</i>	ūkių skaičius <i>number of farms</i>	javų plotas, ha <i>area of cereals, ha</i>	ūkių skaičius <i>number of farms</i>	javų plotas, ha <i>area of cereals, ha</i>	ūkių skaičius <i>number of farms</i>	javų plotas, ha <i>area of cereals, ha</i>
<b>Šiaulių apskritis</b>	<b>13513</b>	<b>221050</b>	<b>3916</b>	<b>1999</b>	<b>2950</b>	<b>4111</b>	<b>2905</b>	<b>8740</b>
Akmenės r. sav.	1333	19698	390	204	251	356	301	917
Joniškio r. sav.	1789	47752	358	194	357	507	392	1158
Kelmės r. sav.	3580	25157	1228	611	803	1117	807	2470
Pakruojo r. sav.	1970	48864	462	237	437	611	448	1332
Radviliškio r. sav.	2450	42945	689	361	543	752	488	1481
Šiaulių r. sav.	2391	36634	789	392	559	768	469	1382
<b>Tauragės apskritis</b>	<b>7561</b>	<b>51077</b>	<b>2551</b>	<b>1215</b>	<b>1632</b>	<b>2260</b>	<b>1707</b>	<b>5222</b>
Jurbarko r. sav.	2146	25974	462	243	475	648	511	1567
Pagėgių sav.	767	6569	212	104	153	215	183	560
Šilalės r. sav.	2952	8511	1303	603	672	935	610	1854
Tauragės r. sav.	1696	10023	574	265	332	462	403	1241
<b>Telšių apskritis</b>	<b>8127</b>	<b>58428</b>	<b>2705</b>	<b>1299</b>	<b>1679</b>	<b>2336</b>	<b>1897</b>	<b>5847</b>
Mažeikių r. sav.	2728	29937	646	336	673	933	650	1959
Plungės r. sav.	1959	8855	787	368	366	514	456	1395
Rietavo sav.	736	2748	386	176	111	152	143	446
Telšių r. sav.	2704	16888	886	419	529	737	648	2047
<b>Utenos apskritis</b>	<b>7099</b>	<b>40581</b>	<b>3596</b>	<b>1402</b>	<b>1279</b>	<b>1760</b>	<b>1122</b>	<b>3395</b>
Anykščių r. sav.	2106	23622	809	354	389	537	362	1108
Ignalinos r. sav.	1547	7765	837	352	309	427	203	619
Molėtų r. sav.	1744	4026	990	369	318	435	281	845
Utenos r. sav.	925	2823	521	186	154	211	151	453
Zarasų r. sav.	777	2345	439	141	109	150	125	370
<b>Vilniaus apskritis</b>	<b>15956</b>	<b>88707</b>	<b>7511</b>	<b>3514</b>	<b>3661</b>	<b>5046</b>	<b>2659</b>	<b>7941</b>
Elektrėnų sav.	1036	3997	571	253	210	292	153	465
Šalčininkų r. sav.	3914	22216	1347	733	1189	1670	844	2543
Širvintų r. sav.	1368	9442	557	247	267	373	262	769
Švenčionių r. sav.	1775	10675	968	414	357	483	254	749
Trakų r. sav.	1771	8166	789	373	413	566	331	989
Ukmergės r. sav.	1925	25463	653	296	328	462	368	1139
Vilniaus r. sav.	4167	8748	2626	1198	897	1200	447	1287

Ūkių grupės pagal javų plotą, ha <i>Farm groups by area of cereals, ha</i>							
5–<10		10–<30		30–<50		≥ 50	
ūkių skaičius <i>number of farms</i>	javų plotas, ha <i>area of cereals, ha</i>	ūkių skaičius <i>number of farms</i>	javų plotas, ha <i>area of cereals, ha</i>	ūkių skaičius <i>number of farms</i>	javų plotas, ha <i>area of cereals, ha</i>	ūkių skaičius <i>number of farms</i>	javų plotas, ha <i>area of cereals, ha</i>
<b>1185</b>	<b>8383</b>	<b>1243</b>	<b>21795</b>	<b>496</b>	<b>19290</b>	<b>818</b>	<b>156732</b>
131	909	125	2165	45	1740	90	13407
154	1110	223	4174	116	4505	189	36104
332	2348	263	4265	71	2713	76	11633
170	1226	191	3504	108	4264	154	37690
213	1511	255	4456	92	3614	170	30770
185	1279	186	3231	64	2454	139	27128
<b>768</b>	<b>5375</b>	<b>607</b>	<b>9951</b>	<b>113</b>	<b>4280</b>	<b>183</b>	<b>22774</b>
262	1857	262	4388	63	2355	111	14916
90	653	87	1437	17	616	25	2984
229	1565	112	1734	11	466	15	1354
187	1300	146	2392	22	843	32	3520
<b>826</b>	<b>5768</b>	<b>673</b>	<b>11155</b>	<b>167</b>	<b>6513</b>	<b>180</b>	<b>25510</b>
298	2085	278	4701	71	2836	112	17087
174	1210	128	2110	29	1106	19	2152
47	322	39	630	5	197	5	825
307	2151	228	3714	62	2374	44	5446
<b>456</b>	<b>3190</b>	<b>376</b>	<b>6324</b>	<b>115</b>	<b>4388</b>	<b>155</b>	<b>20122</b>
183	1296	186	3210	67	2629	110	14488
87	582	59	1063	26	957	26	3765
85	604	56	851	9	346	5	576
45	318	38	632	7	238	9	785
56	390	37	568	6	218	5	508
<b>893</b>	<b>6113</b>	<b>703</b>	<b>12089</b>	<b>213</b>	<b>8335</b>	<b>316</b>	<b>45669</b>
54	352	24	406	9	344	15	1885
229	1562	177	3141	58	2199	70	10368
112	780	106	1872	31	1236	33	4165
78	530	68	1200	12	454	38	6845
110	744	82	1369	23	888	23	3237
205	1411	194	3235	69	2772	108	16148
105	734	52	866	11	442	29	3021

## 2.10. Didesnių nei 1 ha ūkių grupavimas pagal žieminių javų plotą 2010 m.

### 2.10. Farms larger than 1 ha by area of winter cereals, 2010

	Iš viso – Total		Ūkių grupės pagal žieminių javų plotą, ha Farm groups by area of winter cereals, ha					
	ūkių skaičius  number of farms	žieminių javų plotas, ha  area of winter cereals, ha	0>-<1		1-<2		2-<5	
			ūkių skaičius  number of farms	žieminių javų plotas, ha  area of winter cereals, ha	ūkių skaičius  number of farms	žieminių javų plotas, ha  area of winter cereals, ha	ūkių skaičius  number of farms	žieminių javų plotas, ha  area of winter cereals, ha
<b>Iš viso – Total</b>	<b>56553</b>	<b>532227</b>	<b>21066</b>	<b>10061</b>	<b>11752</b>	<b>15993</b>	<b>10720</b>	<b>32474</b>
<b>Alytaus apskritis</b>	<b>6566</b>	<b>20012</b>	<b>3538</b>	<b>1650</b>	<b>1446</b>	<b>1971</b>	<b>987</b>	<b>2877</b>
Alytaus r. sav.	2882	9717	1564	688	593	799	442	1305
Druskininkų sav.	415	693	243	115	92	126	60	168
Lazdijų r. sav.	2162	4564	1232	591	495	675	298	848
Varėnos r. sav.	1107	5038	499	256	266	371	187	556
<b>Kauno apskritis</b>	<b>7550</b>	<b>83723</b>	<b>2397</b>	<b>1171</b>	<b>1619</b>	<b>2193</b>	<b>1555</b>	<b>4699</b>
Birštono sav.	161	632	69	33	46	62	28	85
Jonavos r. sav.	501	9183	151	67	86	113	88	262
Kaišiadorių r. sav.	1086	6884	470	222	224	306	172	514
Kauno r. sav.	1184	15821	312	155	280	381	270	816
Kėdainių r. sav.	1164	24686	231	121	218	291	254	795
Prienų r. sav.	1688	7712	692	335	389	524	338	996
Raseinių r. sav.	1766	18805	472	238	376	516	405	1231
<b>Klaipėdos apskritis</b>	<b>3839</b>	<b>23702</b>	<b>1346</b>	<b>649</b>	<b>848</b>	<b>1156</b>	<b>859</b>	<b>2620</b>
Klaipėdos r. sav.	877	5550	381	174	183	249	159	463
Kretingos r. sav.	659	6831	184	92	116	161	163	497
Skuodo r. sav.	879	4555	287	137	213	291	217	697
Šilutės r. sav.	1424	6766	494	246	336	455	320	963
<b>Marijampolės apskritis</b>	<b>6686</b>	<b>81987</b>	<b>1714</b>	<b>936</b>	<b>1483</b>	<b>2047</b>	<b>1507</b>	<b>4633</b>
Kalvarijos sav.	635	4611	183	96	148	209	163	498
Kazlų Rūdos sav.	353	2171	137	72	84	114	65	197
Marijampolės sav.	1403	14387	437	234	337	470	304	952
Šakių r. sav.	1870	35645	465	258	379	509	397	1229
Vilkaviškio r. sav.	2425	25173	492	276	535	745	578	1757
<b>Panevėžio apskritis</b>	<b>5699</b>	<b>89325</b>	<b>1492</b>	<b>706</b>	<b>1030</b>	<b>1417</b>	<b>1094</b>	<b>3397</b>
Biržų r. sav.	1207	16102	235	115	209	289	267	823
Kupiškio r. sav.	870	9906	257	113	137	192	169	532
Panevėžio r. sav.	1279	23553	442	212	228	312	196	598
Pasvalio r. sav.	1227	27506	230	126	260	358	239	748
Rokiškio r. sav.	1116	12258	328	140	196	266	223	696

Ūkių grupės pagal žieminių javų plotą, ha <i>Farm groups by area of winter cereals, ha</i>							
5–<10		10–<20		20–<50		≥ 50	
ūkių skaičius  <i>number of farms</i>	žieminių javų plotas, ha  <i>area of winter cereals, ha</i>	ūkių skaičius  <i>number of farms</i>	žieminių javų plotas, ha  <i>area of winter cereals, ha</i>	ūkių skaičius  <i>number of farms</i>	žieminių javų plotas, ha  <i>area of winter cereals, ha</i>	ūkių skaičius  <i>number of farms</i>	žieminių javų plotas, ha  <i>area of winter cereals, ha</i>
<b>4814</b>	<b>33698</b>	<b>3346</b>	<b>46715</b>	<b>2923</b>	<b>90186</b>	<b>1932</b>	<b>303100</b>
<b>309</b>	<b>2128</b>	<b>141</b>	<b>1930</b>	<b>93</b>	<b>2775</b>	<b>52</b>	<b>6681</b>
150	1033	67	934	37	1093	29	3865
10	67	4	57	6	160	-	-
74	502	35	448	20	578	8	922
75	526	35	491	30	944	15	1894
<b>710</b>	<b>4915</b>	<b>496</b>	<b>6937</b>	<b>443</b>	<b>13728</b>	<b>330</b>	<b>50080</b>
9	62	4	63	•	•	•	•
46	317	55	796	•	•	•	•
89	605	60	879	49	1471	22	2887
112	761	72	973	67	2073	71	10662
112	821	109	1549	127	3998	113	17111
130	888	73	966	43	1338	23	2665
212	1461	123	1711	123	3762	55	9886
<b>352</b>	<b>2495</b>	<b>213</b>	<b>2930</b>	<b>150</b>	<b>4463</b>	<b>71</b>	<b>9389</b>
67	472	29	419	38	1105	20	2668
77	553	52	739	39	1107	28	3682
77	537	49	661	25	739	11	1493
131	933	83	1111	48	1512	12	1546
<b>736</b>	<b>5160</b>	<b>519</b>	<b>7244</b>	<b>436</b>	<b>13509</b>	<b>291</b>	<b>48458</b>
68	471	35	474	26	745	12	2118
27	203	16	233	16	488	8	864
133	933	92	1246	62	1906	38	8646
202	1444	141	1977	156	4766	130	25462
306	2109	235	3314	176	5604	103	11368
<b>656</b>	<b>4660</b>	<b>544</b>	<b>7683</b>	<b>558</b>	<b>17115</b>	<b>325</b>	<b>54347</b>
163	1162	144	2059	127	3975	62	7679
120	855	89	1225	61	1887	37	5102
115	808	95	1335	125	3786	78	16502
124	882	119	1699	155	4711	100	18982
134	953	97	1365	90	2756	48	6082

→



	Iš viso – <i>Total</i>		Ūkių grupės pagal žieminių javų plotą, ha <i>Farm groups by area of winter cereals, ha</i>					
			0>–<1		1–<2		2–<5	
	ūkių skaičius  <i>number of farms</i>	žieminių javų plotas, ha  <i>area of winter cereals, ha</i>	ūkių skaičius  <i>number of farms</i>	žieminių javų plotas, ha  <i>area of winter cereals, ha</i>	ūkių skaičius  <i>number of farms</i>	žieminių javų plotas, ha  <i>area of winter cereals, ha</i>	ūkių skaičius  <i>number of farms</i>	žieminių javų plotas, ha  <i>area of winter cereals, ha</i>
<b>Šiaulių apskritis</b>	<b>7465</b>	<b>126519</b>	<b>2068</b>	<b>1062</b>	<b>1479</b>	<b>2011</b>	<b>1472</b>	<b>4462</b>
Akmenės r. sav.	779	11842	218	113	129	177	164	503
Joniškio r. sav.	1103	31307	206	117	182	247	193	590
Kelmės r. sav.	1993	12516	729	366	505	680	401	1213
Pakruojo r. sav.	1121	30044	234	125	201	272	235	708
Radviliškio r. sav.	1264	20192	324	168	221	311	254	780
Šiaulių r. sav.	1205	20618	357	173	241	324	225	668
<b>Tauragės apskritis</b>	<b>4216</b>	<b>27956</b>	<b>1399</b>	<b>691</b>	<b>983</b>	<b>1351</b>	<b>953</b>	<b>2929</b>
Jurbarko r. sav.	1539	17309	311	173	348	471	394	1221
Pagėgių sav.	373	2702	90	44	90	127	90	280
Šilalės r. sav.	1221	2793	609	293	325	443	207	646
Tauragės r. sav.	1083	5152	389	181	220	310	262	782
<b>Telšių apskritis</b>	<b>4312</b>	<b>29609</b>	<b>1521</b>	<b>729</b>	<b>976</b>	<b>1335</b>	<b>925</b>	<b>2788</b>
Mažeikių r. sav.	1582	17376	461	240	373	499	323	961
Plungės r. sav.	743	3148	287	134	167	236	165	507
Rietavo sav.	398	1166	224	97	70	100	64	191
Telšių r. sav.	1589	7919	549	258	366	500	373	1129
<b>Utenos apskritis</b>	<b>3050</b>	<b>16780</b>	<b>1566</b>	<b>638</b>	<b>555</b>	<b>739</b>	<b>448</b>	<b>1328</b>
Anykščių r. sav.	1000	10222	358	165	179	241	183	556
Ignalinos r. sav.	695	3608	403	159	123	166	83	248
Molėtų r. sav.	654	1024	413	173	121	162	79	221
Utenos r. sav.	372	1046	207	72	71	90	57	164
Zarasų r. sav.	329	880	185	69	61	80	46	139
<b>Vilniaus apskritis</b>	<b>7170</b>	<b>32614</b>	<b>4025</b>	<b>1829</b>	<b>1333</b>	<b>1773</b>	<b>920</b>	<b>2741</b>
Elektrėnų sav.	482	1622	294	121	85	117	66	191
Šalčininkų r. sav.	1982	6816	1118	577	427	565	249	716
Širvintų r. sav.	756	4652	309	146	165	224	135	415
Švenčionių r. sav.	597	3458	377	146	104	134	53	160
Trakų r. sav.	742	2202	442	198	142	191	94	283
Ukmergės r. sav.	1074	11887	322	149	190	263	226	694
Vilniaus r. sav.	1537	1977	1163	492	220	279	97	282

Ūkių grupės pagal žieminių javų plotą, ha <i>Farm groups by area of winter cereals, ha</i>							
5–<10		10–<20		20–<50		≥ 50	
ūkių skaičius  <i>number of farms</i>	žieminių javų plotas, ha  <i>area of winter cereals, ha</i>	ūkių skaičius  <i>number of farms</i>	žieminių javų plotas, ha  <i>area of winter cereals, ha</i>	ūkių skaičius  <i>number of farms</i>	žieminių javų plotas, ha  <i>area of winter cereals, ha</i>	ūkių skaičius  <i>number of farms</i>	žieminių javų plotas, ha  <i>area of winter cereals, ha</i>
<b>728</b>	<b>5163</b>	<b>602</b>	<b>8548</b>	<b>618</b>	<b>19404</b>	<b>498</b>	<b>85869</b>
88	625	69	1000	64	2052	47	7372
109	767	122	1788	162	5115	129	22683
172	1194	86	1180	60	1807	40	6076
117	877	102	1458	134	4249	98	22355
131	933	135	1926	104	3370	95	12704
111	767	88	1196	94	2811	89	14679
<b>383</b>	<b>2633</b>	<b>239</b>	<b>3282</b>	<b>170</b>	<b>5257</b>	<b>89</b>	<b>11813</b>
181	1255	141	1941	100	3137	64	9111
42	283	29	386	21	575	11	1007
49	351	13	164	13	378	5	518
111	744	56	791	36	1167	9	1177
<b>398</b>	<b>2768</b>	<b>234</b>	<b>3135</b>	<b>167</b>	<b>5030</b>	<b>91</b>	<b>13824</b>
167	1159	100	1350	95	2843	63	10324
52	344	44	586	•	•	•	•
25	176	9	112	•	•	•	•
154	1089	81	1087	46	1386	20	2470
<b>182</b>	<b>1244</b>	<b>132</b>	<b>1864</b>	<b>94</b>	<b>2900</b>	<b>73</b>	<b>8067</b>
91	612	81	1174	52	1659	56	5815
29	190	20	280	25	732	12	1833
23	149	13	169	5	150	-	-
20	152	6	83	•	•	•	•
19	141	12	158	•	•	•	•
<b>360</b>	<b>2532</b>	<b>226</b>	<b>3162</b>	<b>194</b>	<b>6005</b>	<b>112</b>	<b>14572</b>
17	117	11	170	•	•	•	•
75	529	54	752	40	1193	19	2484
49	345	42	611	39	1197	17	1714
27	185	9	122	10	334	17	2377
30	221	15	211	14	435	5	663
131	940	78	1055	79	2492	48	6294
31	195	17	241	•	•	•	•

## 2.11. Didesnių nei 1 ha ūkių grupavimas pagal vasarinių javų plotą 2010 m.

### 2.11. Farms larger than 1 ha by area of spring cereals, 2010

	Iš viso – Total		Ūkių grupės pagal vasarinių javų plotą, ha Farm groups by area of spring cereals, ha					
			0>-<1		1-<2		2-<5	
	ūkių skaičius  number of farms	vasarinių javų plotas, ha  area of spring cereals, ha	ūkių skaičius  number of farms	vasarinių javų plotas, ha  area of spring cereals, ha	ūkių skaičius  number of farms	vasarinių javų plotas, ha  area of spring cereals, ha	ūkių skaičius  number of farms	vasarinių javų plotas, ha  area of spring cereals, ha
<b>Iš viso – Total</b>	<b>89512</b>	<b>509137</b>	<b>38385</b>	<b>17837</b>	<b>19138</b>	<b>26222</b>	<b>16519</b>	<b>49891</b>
<b>Alytaus apskritis</b>	<b>9636</b>	<b>25854</b>	<b>5267</b>	<b>2404</b>	<b>2120</b>	<b>2875</b>	<b>1416</b>	<b>4196</b>
Alytaus r. sav.	3892	7478	2343	1019	800	1071	485	1403
Druskininkų sav.	597	1035	333	148	142	192	89	254
Lazdijų r. sav.	3056	6100	1723	815	710	966	413	1230
Varėnos r. sav.	2091	11241	868	422	468	646	429	1309
<b>Kauno apskritis</b>	<b>10821</b>	<b>79725</b>	<b>4275</b>	<b>2009</b>	<b>2282</b>	<b>3112</b>	<b>2161</b>	<b>6506</b>
Birštono sav.	222	575	117	61	49	63	40	115
Jonavos r. sav.	653	7572	268	126	114	155	97	303
Kaišiadorių r. sav.	1516	6417	697	323	310	432	289	888
Kauno r. sav.	1525	13971	546	253	350	478	307	938
Kėdainių r. sav.	1910	27409	574	274	422	574	396	1154
Prienų r. sav.	2360	6887	1123	518	507	687	455	1371
Raseinių r. sav.	2635	16894	950	454	530	723	577	1737
<b>Klaipėdos apskritis</b>	<b>7020</b>	<b>33445</b>	<b>2678</b>	<b>1270</b>	<b>1515</b>	<b>2070</b>	<b>1514</b>	<b>4626</b>
Klaipėdos r. sav.	1342	6166	667	310	273	381	207	637
Kretingos r. sav.	1636	10729	609	288	339	456	332	1013
Skuodo r. sav.	2133	10250	598	293	488	669	550	1681
Šilutės r. sav.	1909	6300	804	379	415	564	425	1295
<b>Marijampolės apskritis</b>	<b>8461</b>	<b>47964</b>	<b>2889</b>	<b>1457</b>	<b>1866</b>	<b>2592</b>	<b>1903</b>	<b>5795</b>
Kalvarijos sav.	945	4145	350	171	209	284	211	654
Kazlų Rūdos sav.	592	2480	247	117	127	178	119	363
Marijampolės sav.	1934	8121	760	383	475	662	420	1256
Šakių r. sav.	1903	16595	662	336	371	508	389	1176
Vilkaviškio r. sav.	3087	16623	870	450	684	960	764	2346
<b>Panevėžio apskritis</b>	<b>9513</b>	<b>95784</b>	<b>3283</b>	<b>1557</b>	<b>1934</b>	<b>2662</b>	<b>1768</b>	<b>5434</b>
Biržų r. sav.	2026	19973	634	294	368	512	390	1227
Kupiškio r. sav.	1486	11058	540	241	273	375	278	842
Panevėžio r. sav.	2327	28891	889	421	510	686	396	1184
Pasvalio r. sav.	1749	20057	487	266	432	595	363	1107
Rokiškio r. sav.	1925	15805	733	335	351	494	341	1074

Ūkių grupės pagal vasarinių javų plotą, ha <i>Farm groups by area of spring cereals, ha</i>							
5–<10		10–<20		20–<50		≥ 50	
ūkių skaičius  <i>number of farms</i>	vasarinių javų plotas, ha  <i>area of spring cereals, ha</i>	ūkių skaičius  <i>number of farms</i>	vasarinių javų plotas, ha  <i>area of spring cereals, ha</i>	ūkių skaičius  <i>number of farms</i>	vasarinių javų plotas, ha  <i>area of spring cereals, ha</i>	ūkių skaičius  <i>number of farms</i>	vasarinių javų plotas, ha  <i>area of spring cereals, ha</i>
<b>6639</b>	<b>46103</b>	<b>4149</b>	<b>57907</b>	<b>3131</b>	<b>95550</b>	<b>1551</b>	<b>215627</b>
<b>449</b>	<b>3044</b>	<b>199</b>	<b>2775</b>	<b>131</b>	<b>3970</b>	<b>54</b>	<b>6590</b>
155	1040	68	967	30	919	11	1059
17	110	7	102	9	229	-	-
131	896	48	667	23	635	8	891
146	998	76	1039	69	2187	35	4640
<b>814</b>	<b>5606</b>	<b>541</b>	<b>7503</b>	<b>466</b>	<b>14143</b>	<b>282</b>	<b>40846</b>
6	38	4	53	•	•	•	•
50	357	50	685	43	1273	31	4673
93	645	57	815	53	1602	17	1712
127	859	82	1134	61	1836	52	8473
151	1040	118	1703	142	4428	107	18236
151	1041	66	863	•	•	•	•
236	1626	164	2250	114	3409	64	6695
<b>650</b>	<b>4511</b>	<b>346</b>	<b>4756</b>	<b>232</b>	<b>6932</b>	<b>85</b>	<b>9280</b>
76	535	58	827	43	1311	18	2165
161	1122	81	1137	75	2319	39	4394
281	1967	132	1786	68	1982	16	1872
132	887	75	1006	46	1320	12	849
<b>797</b>	<b>5525</b>	<b>554</b>	<b>7693</b>	<b>335</b>	<b>10092</b>	<b>117</b>	<b>14810</b>
95	672	53	719	22	688	5	957
44	310	26	384	22	625	7	503
138	936	76	1037	49	1448	16	2399
179	1255	148	2091	99	3030	55	8199
341	2352	251	3462	143	4301	34	2752
<b>939</b>	<b>6627</b>	<b>671</b>	<b>9412</b>	<b>568</b>	<b>17518</b>	<b>350</b>	<b>52574</b>
229	1635	196	2768	141	4406	68	9131
191	1344	88	1219	78	2503	38	4534
161	1116	127	1833	132	4043	112	19608
156	1087	126	1726	115	3407	70	11869
202	1445	134	1866	102	3159	62	7432

	Iš viso – <i>Total</i>		Ūkių grupės pagal vasarinių javų plotą, ha <i>Farm groups by area of spring cereals, ha</i>					
			0>–<1		1–<2		2–<5	
	ūkių skaičius <i>number of farms</i>	vasarinių javų plotas, ha <i>area of spring cereals, ha</i>	ūkių skaičius <i>number of farms</i>	vasarinių javų plotas, ha <i>area of spring cereals, ha</i>	ūkių skaičius <i>number of farms</i>	vasarinių javų plotas, ha <i>area of spring cereals, ha</i>	ūkių skaičius <i>number of farms</i>	vasarinių javų plotas, ha <i>area of spring cereals, ha</i>
<b>Šiaulių apskritis</b>	<b>11340</b>	<b>94531</b>	<b>4115</b>	<b>2015</b>	<b>2615</b>	<b>3599</b>	<b>2173</b>	<b>6567</b>
Akmenės r. sav.	1092	7856	409	201	223	318	210	635
Joniškio r. sav.	1487	16445	427	218	346	485	287	875
Kelmės r. sav.	3021	12641	1256	609	705	972	577	1767
Pakruojo r. sav.	1680	18820	522	260	405	553	357	1068
Radviliškio r. sav.	2107	22753	717	356	483	661	387	1188
Šiaulių r. sav.	1953	16016	784	371	453	610	355	1034
<b>Tauragės apskritis</b>	<b>5751</b>	<b>23121</b>	<b>2302</b>	<b>1083</b>	<b>1243</b>	<b>1703</b>	<b>1269</b>	<b>3834</b>
Jurbarko r. sav.	1452	8665	443	221	324	439	359	1082
Pagėgių sav.	610	3867	186	92	130	184	148	461
Šilalės r. sav.	2503	5718	1232	571	537	744	479	1428
Tauragės r. sav.	1186	4871	441	199	252	336	283	863
<b>Telšių apskritis</b>	<b>6678</b>	<b>28819</b>	<b>2615</b>	<b>1238</b>	<b>1418</b>	<b>1943</b>	<b>1467</b>	<b>4425</b>
Mažeikių r. sav.	2237	12561	702	352	560	760	507	1525
Plungės r. sav.	1727	5707	752	350	336	465	393	1158
Rietavo sav.	574	1582	311	137	102	137	101	296
Telšių r. sav.	2140	8969	850	399	420	581	466	1446
<b>Utenos apskritis</b>	<b>6078</b>	<b>23801</b>	<b>3307</b>	<b>1292</b>	<b>1071</b>	<b>1457</b>	<b>902</b>	<b>2739</b>
Anykščių r. sav.	1798	13400	754	327	318	435	319	982
Ignalinos r. sav.	1308	4157	769	320	246	329	149	466
Molėtų r. sav.	1562	3002	946	360	297	410	211	621
Utenos r. sav.	762	1777	455	163	123	165	115	358
Zarasų r. sav.	648	1465	383	122	87	118	108	312
<b>Vilniaus apskritis</b>	<b>14214</b>	<b>56093</b>	<b>7654</b>	<b>3512</b>	<b>3074</b>	<b>4209</b>	<b>1946</b>	<b>5769</b>
Elektrėnų sav.	879	2375	521	215	183	250	108	330
Šalčininkų r. sav.	3674	15400	1651	886	1021	1421	596	1753
Širvintų r. sav.	1093	4790	513	224	225	309	177	533
Švenčionių r. sav.	1595	7217	921	390	315	428	195	571
Trakų r. sav.	1614	5964	799	367	369	502	255	744
Ukmergės r. sav.	1592	13576	629	279	285	401	281	877
Vilniaus r. sav.	3767	6771	2620	1151	676	898	334	961

Ūkių grupės pagal vasarinių javų plotą, ha <i>Farm groups by area of spring cereals, ha</i>							
5–<10		10–<20		20–<50		≥ 50	
ūkių skaičius  <i>number of farms</i>	vasarinių javų plotas, ha  <i>area of spring cereals, ha</i>	ūkių skaičius  <i>number of farms</i>	vasarinių javų plotas, ha  <i>area of spring cereals, ha</i>	ūkių skaičius  <i>number of farms</i>	vasarinių javų plotas, ha  <i>area of spring cereals, ha</i>	ūkių skaičius  <i>number of farms</i>	vasarinių javų plotas, ha  <i>area of spring cereals, ha</i>
<b>912</b>	<b>6395</b>	<b>643</b>	<b>9054</b>	<b>599</b>	<b>18342</b>	<b>283</b>	<b>48559</b>
99	693	54	766	68	2171	29	3072
131	946	126	1792	122	3626	48	8503
253	1740	119	1663	84	2608	27	3282
109	744	125	1762	110	3301	52	11132
186	1345	128	1787	121	3766	85	13650
134	927	91	1284	94	2870	42	8920
<b>499</b>	<b>3472</b>	<b>253</b>	<b>3422</b>	<b>136</b>	<b>4212</b>	<b>49</b>	<b>5395</b>
153	1087	87	1209	59	1852	27	2775
63	452	49	680	24	702	10	1296
164	1107	61	782	26	816	4	270
119	826	56	751	27	842	8	1054
<b>586</b>	<b>4039</b>	<b>345</b>	<b>4854</b>	<b>187</b>	<b>5657</b>	<b>60</b>	<b>6663</b>
209	1445	134	1900	94	2821	31	3758
135	930	73	1021	•	•	•	•
34	242	15	205	•	•	•	•
208	1422	123	1728	54	1594	19	1799
<b>341</b>	<b>2367</b>	<b>214</b>	<b>3022</b>	<b>158</b>	<b>4921</b>	<b>85</b>	<b>8003</b>
136	964	109	1578	99	3168	63	5946
67	452	35	490	31	946	11	1154
60	416	34	465	•	•	•	•
35	252	18	249	11	296	5	294
43	283	18	240	•	•	•	•
<b>652</b>	<b>4517</b>	<b>383</b>	<b>5416</b>	<b>319</b>	<b>9763</b>	<b>186</b>	<b>22907</b>
31	206	12	177	17	573	7	624
165	1137	109	1578	86	2606	46	6019
85	623	49	703	29	835	15	1563
67	466	38	538	27	766	32	4058
90	594	48	672	38	1144	15	1941
155	1092	94	1299	95	2911	53	6717
59	399	33	449	27	928	18	1985

## 2.12. Didesnių nei 1 ha ūkių grupavimas pagal ankštinių augalų plotą 2010 m.

### 2.12. Farms larger than 1 ha by area of leguminous crops, 2010

	Iš viso – Total		Ūkių grupės pagal ankštinių augalų plotą, ha Farm groups by area of leguminous crops, ha							
			0>–<2		2–<5		5–<10		≥ 10	
	ūkių skaičius  number of farms	ankštinių augalų plotas, ha  legumi- nous crop area, ha	ūkių skaičius  number of farms	ankštinių augalų plotas, ha  legumi- nous crop area, ha	ūkių skaičius  number of farms	ankštinių augalų plotas, ha  legumi- nous crop area, ha	ūkių skaičius  number of farms	ankštinių augalų plotas, ha  legumi- nous crop area, ha	ūkių skaičius  number of farms	ankštinių augalų plotas, ha  legumi- nous crop area, ha
<b>Iš viso – Total</b>	<b>8614</b>	<b>54856</b>	<b>5060</b>	<b>3106</b>	<b>1498</b>	<b>4712</b>	<b>815</b>	<b>5719</b>	<b>1241</b>	<b>41319</b>
<b>Alytaus apskritis</b>	<b>988</b>	<b>3589</b>	<b>669</b>	<b>388</b>	<b>164</b>	<b>521</b>	<b>65</b>	<b>452</b>	<b>90</b>	<b>2228</b>
Alytaus r. sav.	186	377	137	62	25	78	15	112	9	125
Druskininkų sav.	94	214	75	42	10	27	3	20	6	125
Lazdijų r. sav.	198	530	151	82	23	75	11	73	13	300
Varėnos r. sav.	510	2468	306	202	106	341	36	247	62	1678
<b>Kauno apskritis</b>	<b>839</b>	<b>7123</b>	<b>443</b>	<b>281</b>	<b>146</b>	<b>464</b>	<b>95</b>	<b>665</b>	<b>155</b>	<b>5713</b>
Birštono sav.	37	176	24	17	7	19	3	25	3	115
Jonavos r. sav.	55	660	26	15	8	25	7	48	14	572
Kaišiadorių r. sav.	100	351	66	39	20	65	8	63	6	184
Kauno r. sav.	84	686	48	22	12	35	6	42	18	587
Kėdainių r. sav.	97	1099	38	25	22	75	12	82	25	917
Prienų r. sav.	140	703	87	50	26	78	13	87	14	488
Raseinių r. sav.	326	3448	154	113	51	167	46	318	75	2850
<b>Klaipėdos apskritis</b>	<b>531</b>	<b>3315</b>	<b>311</b>	<b>198</b>	<b>94</b>	<b>284</b>	<b>55</b>	<b>386</b>	<b>71</b>	<b>2447</b>
Klaipėdos r. sav.	104	1016	69	42	10	31	10	69	15	874
Kretingos r. sav.	136	851	73	47	18	52	25	167	20	585
Skuodo r. sav.	123	848	77	52	21	62	6	48	19	686
Šilutės r. sav.	168	600	92	57	45	139	14	102	17	302
<b>Marijampolės apskritis</b>	<b>411</b>	<b>1968</b>	<b>244</b>	<b>189</b>	<b>85</b>	<b>256</b>	<b>43</b>	<b>297</b>	<b>39</b>	<b>1226</b>
Kalvarijos sav.	46	333	19	10	11	36	8	61	8	226
Kazlų Rūdos sav.	31	199	11	7	8	22	7	45	5	125
Marijampolės sav.	109	351	76	58	18	51	8	58	7	184
Šakių r. sav.	108	692	65	54	21	60	12	79	10	499
Vilkaviškio r. sav.	117	393	73	60	27	87	8	54	9	192
<b>Panevėžio apskritis</b>	<b>1297</b>	<b>11054</b>	<b>624</b>	<b>435</b>	<b>253</b>	<b>793</b>	<b>167</b>	<b>1170</b>	<b>253</b>	<b>8656</b>
Biržų r. sav.	535	5326	232	180	109	348	80	560	114	4238
Kupiškio r. sav.	198	1069	110	75	39	119	24	161	25	714
Panevėžio r. sav.	181	2164	74	51	29	84	26	188	52	1841
Pasvalio r. sav.	149	698	87	59	27	87	16	116	19	436
Rokiškio r. sav.	234	1797	121	70	49	155	21	145	43	1427



	Iš viso – <i>Total</i>		Ūkių grupės pagal ankštinių augalų plotą, ha <i>Farm groups by area of leguminous crops, ha</i>							
			0>–<2		2–<5		5–<10		≥ 10	
	ūkių skaičius  <i>number of farms</i>	ankštinių augalų plotas, ha  <i>legumi- nous crop area, ha</i>	ūkių skaičius  <i>number of farms</i>	ankštinių augalų plotas, ha  <i>legumi- nous crop area, ha</i>	ūkių skaičius  <i>number of farms</i>	ankštinių augalų plotas, ha  <i>legumi- nous crop area, ha</i>	ūkių skaičius  <i>number of farms</i>	ankštinių augalų plotas, ha  <i>legumi- nous crop area, ha</i>	ūkių skaičius  <i>number of farms</i>	ankštinių augalų plotas, ha  <i>legumi- nous crop area, ha</i>
<b>Šiaulių apskritis</b>	<b>1078</b>	<b>6997</b>	<b>628</b>	<b>396</b>	<b>174</b>	<b>553</b>	<b>105</b>	<b>763</b>	<b>171</b>	<b>5285</b>
Akmenės r. sav.	183	1100	113	66	18	59	21	156	31	819
Joniškio r. sav.	147	1038	92	51	22	70	10	71	23	846
Kelmės r. sav.	315	1230	198	126	58	179	32	222	27	703
Pakruojo r. sav.	148	1311	83	55	18	60	12	92	35	1104
Radviliškio r. sav.	161	1577	76	60	32	103	17	133	36	1281
Šiaulių r. sav.	124	741	66	38	26	82	13	89	19	532
<b>Tauragės apskritis</b>	<b>349</b>	<b>2077</b>	<b>196</b>	<b>126</b>	<b>65</b>	<b>210</b>	<b>33</b>	<b>247</b>	<b>55</b>	<b>1494</b>
Jurbarko r. sav.	137	966	71	45	23	77	13	87	30	757
Pagėgių sav.	71	546	29	24	21	69	10	84	11	369
Šilalės r. sav.	83	150	65	33	11	29	3	24	4	64
Tauragės r. sav.	58	415	31	24	10	35	7	52	10	304
<b>Telšių apskritis</b>	<b>675</b>	<b>4199</b>	<b>387</b>	<b>249</b>	<b>126</b>	<b>395</b>	<b>56</b>	<b>399</b>	<b>106</b>	<b>3156</b>
Mažeikių r. sav.	269	2501	124	83	52	168	33	233	60	2017
Plungės r. sav.	146	556	92	55	26	79	•	•	•	•
Rietavo sav.	42	219	30	18	8	24	•	•	•	•
Telšių r. sav.	218	923	141	93	40	124	12	91	25	615
<b>Utenos apskritis</b>	<b>540</b>	<b>2624</b>	<b>369</b>	<b>167</b>	<b>72</b>	<b>222</b>	<b>35</b>	<b>234</b>	<b>64</b>	<b>2001</b>
Anykščių r. sav.	158	1822	65	43	23	66	19	123	51	1590
Ignalinos r. sav.	104	184	82	28	15	51	3	17	4	88
Molėtų r. sav.	141	341	112	57	17	50	8	56	4	178
Utenos r. sav.	80	107	68	22	8	27	•	•	•	•
Zarasų r. sav.	57	170	42	17	9	28	•	•	•	•
<b>Vilniaus apskritis</b>	<b>1906</b>	<b>11910</b>	<b>1189</b>	<b>677</b>	<b>319</b>	<b>1014</b>	<b>161</b>	<b>1106</b>	<b>237</b>	<b>9113</b>
Elektrėnų sav.	89	94	81	36	5	19	•	•	•	•
Šalčininkų r. sav.	594	4955	303	221	117	372	74	525	100	3837
Širvintų r. sav.	161	1100	82	49	32	104	19	125	28	822
Švenčionių r. sav.	242	1755	162	93	38	116	12	81	30	1465
Trakų r. sav.	365	1696	248	140	57	181	23	161	37	1214
Ukmergės r. sav.	212	1886	105	62	53	167	22	140	32	1517
Vilniaus r. sav.	243	424	208	76	17	55	•	•	•	•



## 2.13. Didesnių nei 1 ha ūkių grupavimas pagal rapsų plotą 2010 m.

### 2.13. Farms larger than 1 ha by area of rape, 2010

	Iš viso – Total		Ūkių grupės pagal rapsų plotą, ha Farm groups by area of rape, ha							
			0>–<2		2–<10		10–<30		≥ 30	
	ūkių skaičius number of farms	rapsų plotas, ha area of rape, ha	ūkių skaičius number of farms	rapsų plotas, ha area of rape, ha	ūkių skaičius number of farms	rapsų plotas, ha area of rape, ha	ūkių skaičius number of farms	rapsų plotas, ha area of rape, ha	ūkių skaičius number of farms	rapsų plotas, ha area of rape, ha
<b>Iš viso – Total</b>	<b>7017</b>	<b>256677</b>	<b>1245</b>	<b>1280</b>	<b>2024</b>	<b>10241</b>	<b>1814</b>	<b>32228</b>	<b>1934</b>	<b>212928</b>
<b>Alytaus apskritis</b>	<b>116</b>	<b>3144</b>	<b>28</b>	<b>26</b>	<b>38</b>	<b>174</b>	<b>21</b>	<b>359</b>	<b>29</b>	<b>2585</b>
Alytaus r. sav.	92	2553	21	19	32	148	18	308	21	2078
Druskininkų sav.	-	-	-	-	-	-	-	-	-	-
Lazdijų r. sav.	14	320	•	•	3	12	•	•	4	263
Varėnos r. sav.	10	271	•	•	3	14	•	•	4	244
<b>Kauno apskritis</b>	<b>1319</b>	<b>50930</b>	<b>236</b>	<b>248</b>	<b>383</b>	<b>1909</b>	<b>310</b>	<b>5516</b>	<b>390</b>	<b>43257</b>
Birštono sav.	6	256	•	•	-	-	3	69	•	•
Jonavos r. sav.	127	5484	13	15	34	159	35	665	45	4645
Kaišiadorių r. sav.	98	2724	27	24	28	151	15	264	28	2285
Kauno r. sav.	217	9270	39	39	65	319	40	692	73	8220
Kėdainių r. sav.	501	20572	90	99	132	616	127	2242	152	17615
Prienų r. sav.	96	2828	•	•	32	141	21	368	•	•
Raseinių r. sav.	274	9796	43	48	92	523	69	1216	70	8009
<b>Klaipėdos apskritis</b>	<b>296</b>	<b>8636</b>	<b>49</b>	<b>51</b>	<b>98</b>	<b>464</b>	<b>81</b>	<b>1433</b>	<b>68</b>	<b>6688</b>
Klaipėdos r. sav.	83	3645	4	4	26	118	25	438	28	3085
Kretingos r. sav.	131	3516	28	29	42	198	35	627	26	2662
Skuodo r. sav.	28	651	6	7	9	50	8	141	5	453
Šilutės r. sav.	54	824	11	11	21	98	13	227	9	488
<b>Marijampolės apskritis</b>	<b>1250</b>	<b>32875</b>	<b>224</b>	<b>243</b>	<b>388</b>	<b>2008</b>	<b>359</b>	<b>6387</b>	<b>279</b>	<b>24237</b>
Kalvarijos sav.	61	1504	15	16	15	83	17	304	14	1101
Kazlų Rūdos sav.	30	749	3	4	11	56	9	177	7	512
Marijampolės sav.	183	5399	43	44	57	294	42	779	41	4282
Šakių r. sav.	498	15524	93	104	156	776	122	2213	127	12431
Vilkaviškio r. sav.	478	9699	70	75	149	799	169	2914	90	5911
<b>Panevėžio apskritis</b>	<b>1129</b>	<b>46340</b>	<b>156</b>	<b>163</b>	<b>322</b>	<b>1750</b>	<b>315</b>	<b>5585</b>	<b>336</b>	<b>38842</b>
Biržų r. sav.	203	6984	19	18	65	343	56	973	63	5650
Kupiškio r. sav.	156	4563	28	33	55	304	35	604	38	3622
Panevėžio r. sav.	352	17163	45	43	105	580	98	1830	104	14710
Pasvalio r. sav.	305	14011	51	52	75	419	82	1415	97	12125
Rokiškio r. sav.	113	3619	13	17	22	104	44	763	34	2735



	Iš viso – <i>Total</i>		Ūkių grupės pagal rapsų plotą, ha <i>Farm groups by area of rape, ha</i>							
			0>–<2		2–<10		10–<30		≥ 30	
	ūkių skaičius <i>number of farms</i>	rapsų plotas, ha <i>area of rape, ha</i>	ūkių skaičius <i>number of farms</i>	rapsų plotas, ha <i>area of rape, ha</i>	ūkių skaičius <i>number of farms</i>	rapsų plotas, ha <i>area of rape, ha</i>	ūkių skaičius <i>number of farms</i>	rapsų plotas, ha <i>area of rape, ha</i>	ūkių skaičius <i>number of farms</i>	rapsų plotas, ha <i>area of rape, ha</i>
<b>Šiaulių apskritis</b>	<b>2070</b>	<b>86513</b>	<b>384</b>	<b>407</b>	<b>562</b>	<b>2668</b>	<b>522</b>	<b>9345</b>	<b>602</b>	<b>74093</b>
Akmenės r. sav.	152	7312	16	19	48	232	42	750	46	6311
Joniškio r. sav.	543	22038	88	94	148	738	143	2578	164	18628
Kelmės r. sav.	119	4194	23	22	28	134	32	592	36	3446
Pakruojo r. sav.	379	17309	58	63	92	422	118	2166	111	14658
Radviliškio r. sav.	444	17578	89	97	114	542	99	1689	142	15250
Šiaulių r. sav.	433	18082	110	112	132	600	88	1570	103	15800
<b>Tauragės apskritis</b>	<b>253</b>	<b>7765</b>	<b>39</b>	<b>45</b>	<b>81</b>	<b>443</b>	<b>66</b>	<b>1135</b>	<b>67</b>	<b>6142</b>
Jurbarko r. sav.	152	4955	21	25	44	245	42	773	45	3912
Pagėgių sav.	39	1145	•	•	•	•	11	161	9	900
Šilalės r. sav.	9	290	•	•	•	•	-	-	4	269
Tauragės r. sav.	53	1375	10	10	21	103	13	201	9	1061
<b>Telšių apskritis</b>	<b>139</b>	<b>7083</b>	<b>15</b>	<b>18</b>	<b>35</b>	<b>198</b>	<b>48</b>	<b>870</b>	<b>41</b>	<b>5997</b>
Mažeikių r. sav.	63	4614	6	6	14	81	19	367	24	4160
Plungės r. sav.	35	1172	-	-	7	36	17	285	11	851
Rietavo sav.	14	438	4	4	5	30	•	•	•	•
Telšių r. sav.	27	859	5	8	9	51	•	•	•	•
<b>Utenos apskritis</b>	<b>168</b>	<b>4829</b>	<b>34</b>	<b>22</b>	<b>45</b>	<b>248</b>	<b>43</b>	<b>770</b>	<b>46</b>	<b>3789</b>
Anykščių r. sav.	120	3840	14	13	33	186	33	594	40	3047
Ignalinos r. sav.	14	707	•	•	3	20	•	•	4	661
Molėtų r. sav.	20	144	9	4	•	•	5	90	•	•
Utenos r. sav.	8	116	•	•	3	18	3	47	•	•
Zarasų r. sav.	6	22	4	2	•	•	•	•	-	-
<b>Vilniaus apskritis</b>	<b>277</b>	<b>8562</b>	<b>80</b>	<b>57</b>	<b>72</b>	<b>379</b>	<b>49</b>	<b>828</b>	<b>76</b>	<b>7298</b>
Elektrėnų sav.	7	203	•	•	•	•	•	•	•	•
Šalčininkų r. sav.	28	1017	11	9	5	27	4	60	8	921
Širvintų r. sav.	36	798	6	5	10	59	9	128	11	606
Švenčionių r. sav.	19	1056	6	5	•	•	•	•	9	1027
Trakų r. sav.	8	15	•	•	-	-	•	•	-	-
Ukmergės r. sav.	150	5268	26	28	49	261	31	554	44	4425
Vilniaus r. sav.	29	205	22	7	4	17	•	•	•	•

## 2.14. Didesnių nei 1 ha ūkių grupavimas pagal bulvių plotą 2010 m.

### 2.14. Farms larger than 1 ha by area of potatoes, 2010

	Iš viso – Total		Ūkių grupės pagal bulvių plotą, ha Farm groups by area of potatoes, ha					
			0>–<1		1–<2		≥ 2	
	ūkių skaičius number of farms	bulvių plotas, ha area of potatoes, ha	ūkių skaičius number of farms	bulvių plotas, ha area of pota- toes, ha	ūkių skaičius number of farms	bulvių plotas, ha area of pota- toes, ha	ūkių skaičius number of farms	bulvių plotas, ha area of pota- toes, ha
<b>Iš viso – Total</b>	<b>130462</b>	<b>33195</b>	<b>128209</b>	<b>24478</b>	<b>1434</b>	<b>1810</b>	<b>819</b>	<b>6907</b>
<b>Alytaus apskritis</b>	<b>12944</b>	<b>3051</b>	<b>12794</b>	<b>2645</b>	<b>117</b>	<b>150</b>	<b>33</b>	<b>256</b>
Alytaus r. sav.	5806	1306	5737	1132	49	65	20	109
Druskininkų sav.	751	183	740	169	11	14	-	-
Lazdijų r. sav.	4028	924	4003	788	18	24	7	112
Varėnos r. sav.	2359	638	2314	556	39	47	6	35
<b>Kauno apskritis</b>	<b>15836</b>	<b>4136</b>	<b>15483</b>	<b>2790</b>	<b>221</b>	<b>279</b>	<b>132</b>	<b>1067</b>
Birštono sav.	308	80	297	60	8	10	3	10
Jonavos r. sav.	1427	291	1396	217	18	24	13	50
Kaišiadorių r. sav.	2399	541	2360	454	30	35	9	52
Kauno r. sav.	2485	778	2378	410	65	85	42	283
Kėdainių r. sav.	2433	1011	2354	376	32	41	47	594
Prienų r. sav.	3301	712	3262	622	28	33	11	57
Raseinių r. sav.	3483	723	3436	651	40	51	7	21
<b>Klaipėdos apskritis</b>	<b>11471</b>	<b>3584</b>	<b>11083</b>	<b>2371</b>	<b>241</b>	<b>306</b>	<b>147</b>	<b>907</b>
Klaipėdos r. sav.	3175	830	3132	541	30	42	13	247
Kretingos r. sav.	2617	669	2551	542	47	57	19	70
Skuodo r. sav.	2705	619	2676	569	25	32	4	18
Šilutės r. sav.	2974	1466	2724	719	139	175	111	572
<b>Marijampolės apskritis</b>	<b>10207</b>	<b>3321</b>	<b>9958</b>	<b>1766</b>	<b>128</b>	<b>161</b>	<b>121</b>	<b>1394</b>
Kalvarijos sav.	1264	300	1252	200	8	11	4	89
Kazlų Rūdos sav.	952	287	930	168	11	12	11	107
Marijampolės sav.	2428	521	2391	419	25	31	12	71
Šakių r. sav.	2299	1213	2187	429	56	72	56	712
Vilkaviškio r. sav.	3264	1000	3198	550	28	35	38	415
<b>Panevėžio apskritis</b>	<b>13171</b>	<b>3264</b>	<b>13010</b>	<b>2115</b>	<b>83</b>	<b>105</b>	<b>78</b>	<b>1044</b>
Biržų r. sav.	2376	470	2348	375	17	21	11	74
Kupiškio r. sav.	2261	378	2251	359	6	8	4	11
Panevėžio r. sav.	3025	1123	2941	538	38	49	46	536
Pasvalio r. sav.	2208	534	2192	275	7	9	9	250
Rokiškio r. sav.	3301	759	3278	568	15	18	8	173



	Iš viso – <i>Total</i>		Ūkių grupės pagal bulvių plotą, ha <i>Farm groups by area of potatoes, ha</i>					
			0>–<1		1–<2		≥ 2	
	ūkių skaičius <i>number of farms</i>	bulvių plotas, ha <i>area of pota- toes, ha</i>	ūkių skaičius <i>number of farms</i>	bulvių plotas, ha <i>area of pota- toes, ha</i>	ūkių skaičius <i>number of farms</i>	bulvių plotas, ha <i>area of pota- toes, ha</i>	ūkių skaičius <i>number of farms</i>	bulvių plotas, ha <i>area of pota- toes, ha</i>
<b>Šiaulių apskritis</b>	<b>13328</b>	<b>3814</b>	<b>13052</b>	<b>2515</b>	<b>146</b>	<b>190</b>	<b>130</b>	<b>1109</b>
Akmenės r. sav.	1211	266	1188	231	20	25	3	10
Joniškio r. sav.	1516	303	1497	221	9	12	10	70
Kelmės r. sav.	3799	972	3746	823	33	41	20	108
Pakruojo r. sav.	1898	303	1884	251	7	9	7	43
Radviliškio r. sav.	2430	963	2341	442	32	42	57	479
Šiaulių r. sav.	2474	1007	2396	547	45	61	33	399
<b>Tauragės apskritis</b>	<b>9935</b>	<b>2452</b>	<b>9815</b>	<b>1936</b>	<b>81</b>	<b>100</b>	<b>39</b>	<b>416</b>
Jurbarko r. sav.	2325	425	2303	383	15	18	7	24
Pagėgių sav.	1027	477	999	196	10	15	18	266
Šilalės r. sav.	3757	943	3715	878	38	47	4	18
Tauragės r. sav.	2826	607	2798	479	18	20	10	108
<b>Telšių apskritis</b>	<b>10297</b>	<b>2252</b>	<b>10187</b>	<b>2036</b>	<b>86</b>	<b>105</b>	<b>24</b>	<b>111</b>
Mažeikių r. sav.	2790	682	2747	580	29	36	14	66
Plungės r. sav.	3024	591	3000	553	•	•	•	•
Rietavo sav.	1095	205	1089	196	•	•	•	•
Telšių r. sav.	3388	774	3351	707	32	40	5	27
<b>Utenos apskritis</b>	<b>13788</b>	<b>2448</b>	<b>13661</b>	<b>2164</b>	<b>92</b>	<b>114</b>	<b>35</b>	<b>170</b>
Anykščių r. sav.	3012	635	2976	511	21	25	15	99
Ignalinos r. sav.	2423	498	2396	440	17	21	10	37
Molėtų r. sav.	3421	537	3403	514	•	•	•	•
Utenos r. sav.	2825	415	2798	364	21	28	6	23
Zarasų r. sav.	2107	363	2088	335	•	•	•	•
<b>Vilniaus apskritis</b>	<b>19485</b>	<b>4873</b>	<b>19166</b>	<b>4140</b>	<b>239</b>	<b>300</b>	<b>80</b>	<b>433</b>
Elektrėnų sav.	1245	285	1221	247	18	22	6	16
Šalčininkų r. sav.	3714	1024	3665	913	38	50	11	61
Širvintų r. sav.	2181	542	2137	397	30	40	14	105
Švenčionių r. sav.	2551	512	2528	466	15	19	8	27
Trakų r. sav.	1988	453	1963	412	18	20	7	21
Ukmergės r. sav.	2569	609	2530	436	22	28	17	145
Vilniaus r. sav.	5237	1448	5122	1269	98	121	17	58

### 3. ŪKINIAI GYVŪNAI

#### 3. FARM ANIMALS

##### 3.1. Galvijų skaičius visuose ūkiuose 2010 m.

##### 3.1. Number of cattle on all farms, 2010

	Visi ūkiai <i>All farms</i>			Didesni nei 1 ha ūkiai <i>Farms larger than 1 ha</i>			Mažesni nei 1 ha ūkiai <i>Farms smaller than 1 ha</i>		
	ūkių skaičius <i>number of farms</i>	galvijų skaičius <i>number of cattle</i>	iš jų karvių <i>of which cows</i>	ūkių skaičius <i>number of farms</i>	galvijų skaičius <i>number of cattle</i>	iš jų karvių <i>of which cows</i>	ūkių skaičius <i>number of farms</i>	galvijų skaičius <i>number of cattle</i>	iš jų karvių <i>of which cows</i>
<b>Iš viso <i>Total</i></b>	<b>101590</b>	<b>751574</b>	<b>380205</b>	<b>93050</b>	<b>739093</b>	<b>370046</b>	<b>8540</b>	<b>12481</b>	<b>10159</b>
<b>Alytaus apskritis</b>	<b>8772</b>	<b>39682</b>	<b>21071</b>	<b>8257</b>	<b>38908</b>	<b>20443</b>	<b>515</b>	<b>774</b>	<b>628</b>
Alytaus r. sav.	4037	20220	10794	3813	19839	10512	224	381	282
Druskininkų sav.	392	1123	676	370	1095	648	22	28	28
Lazdijų r. sav.	2819	13544	6780	2715	13398	6654	104	146	126
Varėnos r. sav.	1524	4795	2821	1359	4576	2629	165	219	192
<b>Kauno apskritis</b>	<b>13370</b>	<b>95280</b>	<b>49926</b>	<b>11678</b>	<b>92915</b>	<b>47957</b>	<b>1692</b>	<b>2365</b>	<b>1969</b>
Birštono sav.	212	707	407	206	699	400	6	8	7
Jonavos r. sav.	1040	7211	3873	883	6989	3674	157	222	199
Kaišiadorių r. sav.	1881	8514	4439	1653	8206	4173	228	308	266
Kauno r. sav.	1943	14147	7270	1727	13828	7014	216	319	256
Kėdainių r. sav.	2554	21265	11007	1794	20197	10145	760	1068	862
Prienų r. sav.	2653	17855	8700	2522	17666	8546	131	189	154
Raseinių r. sav.	3087	25581	14230	2893	25330	14005	194	251	225
<b>Klaipėdos apskritis</b>	<b>8626</b>	<b>82810</b>	<b>37381</b>	<b>8032</b>	<b>81893</b>	<b>36629</b>	<b>594</b>	<b>917</b>	<b>752</b>
Klaipėdos r. sav.	1743	13530	5950	1573	13289	5746	170	241	204
Kretingos r. sav.	1518	10957	5184	1392	10774	5016	126	183	168
Skuodo r. sav.	2176	25283	12243	2065	25126	12116	111	157	127
Šilutės r. sav.	3189	33040	14004	3002	32704	13751	187	336	253
<b>Marijampolės apskritis</b>	<b>9160</b>	<b>79973</b>	<b>42507</b>	<b>8409</b>	<b>78859</b>	<b>41590</b>	<b>751</b>	<b>1114</b>	<b>917</b>
Kalvarijos sav.	995	9821	4941	946	9738	4882	49	83	59
Kazlų Rūdos sav.	766	5252	2922	724	5201	2876	42	51	46
Marijampolės sav.	1949	18810	9333	1733	18494	9089	216	316	244
Šakių r. sav.	2474	24419	13876	2268	24109	13611	206	310	265
Vilkaviškio r. sav.	2976	21671	11435	2738	21317	11132	238	354	303
<b>Panevėžio apskritis</b>	<b>10278</b>	<b>87168</b>	<b>46479</b>	<b>9343</b>	<b>85761</b>	<b>45381</b>	<b>935</b>	<b>1407</b>	<b>1098</b>
Biržų r. sav.	2195	18104	10108	1997	17821	9870	198	283	238
Kupiškio r. sav.	1793	13233	7198	1665	13030	7040	128	203	158
Panevėžio r. sav.	2068	24248	12195	1868	23924	11950	200	324	245
Pasvalio r. sav.	2122	18743	10271	1838	18336	9961	284	407	310
Rokiškio r. sav.	2100	12840	6707	1975	12650	6560	125	190	147



	Visi ūkiai <i>All farms</i>			Didesni nei 1 ha ūkiai <i>Farms larger than 1 ha</i>			Mažesni nei 1 ha ūkiai <i>Farms smaller than 1 ha</i>		
	ūkių skaičius <i>number of farms</i>	galvijų skaičius <i>number of cattle</i>	iš jų karvių <i>of which cows</i>	ūkių skaičius <i>number of farms</i>	galvijų skaičius <i>number of cattle</i>	iš jų karvių <i>of which cows</i>	ūkių skaičius <i>number of farms</i>	galvijų skaičius <i>number of cattle</i>	iš jų karvių <i>of which cows</i>
<b>Šiaulių apskritis</b>	<b>12064</b>	<b>101114</b>	<b>53093</b>	<b>10374</b>	<b>98632</b>	<b>51100</b>	<b>1690</b>	<b>2482</b>	<b>1993</b>
Akmenės r. sav.	776	5809	2969	700	5701	2880	76	108	89
Joniškio r. sav.	1417	9545	5044	1043	9016	4626	374	529	418
Kelmės r. sav.	3931	31334	16070	3601	30869	15676	330	465	394
Pakruojo r. sav.	1678	15774	8327	1322	15262	7923	356	512	404
Radviliškio r. sav.	2149	20244	11378	1924	19931	11114	225	313	264
Šiaulių r. sav.	2113	18408	9305	1784	17853	8881	329	555	<b>424</b>
<b>Tauragės apskritis</b>	<b>10295</b>	<b>101297</b>	<b>49685</b>	<b>9784</b>	<b>100501</b>	<b>49015</b>	<b>511</b>	<b>796</b>	<b>670</b>
Jurbarko r. sav.	2466	18142	10176	2281	17870	9941	185	272	235
Pagėgių sav.	1121	16385	7846	1028	16239	7729	93	146	117
Šilalės r. sav.	4118	43065	19748	4021	42920	19629	97	145	119
Tauragės r. sav.	2590	23705	11915	2454	23472	11716	136	233	199
<b>Telšių apskritis</b>	<b>7701</b>	<b>72369</b>	<b>33685</b>	<b>7331</b>	<b>71781</b>	<b>33241</b>	<b>370</b>	<b>588</b>	<b>444</b>
Mažeikių r. sav.	2052	15090	7122	1885	14840	6931	167	250	191
Plungės r. sav.	2205	24717	10392	2131	24602	10307	74	115	85
Rietavo sav.	795	8009	4033	757	7939	3987	38	70	46
Telšių r. sav.	2649	24553	12138	2558	24400	12016	91	153	122
<b>Utenos apskritis</b>	<b>8789</b>	<b>48157</b>	<b>23474</b>	<b>8516</b>	<b>47736</b>	<b>23147</b>	<b>273</b>	<b>421</b>	<b>327</b>
Anykščių r. sav.	2130	14747	7297	2012	14553	7150	118	194	147
Ignalinos r. sav.	1489	5444	3050	1456	5385	3005	33	59	45
Molėtų r. sav.	2200	9875	4799	2153	9816	4744	47	59	55
Utenos r. sav.	1675	11694	5147	1634	11633	5107	41	61	40
Zarasų r. sav.	1295	6397	3181	1261	6349	3141	34	48	40
<b>Vilniaus apskritis</b>	<b>12535</b>	<b>43724</b>	<b>22904</b>	<b>11326</b>	<b>42107</b>	<b>21543</b>	<b>1209</b>	<b>1617</b>	<b>1361</b>
Elektrėnų sav.	691	1816	1027	642	1748	973	49	68	54
Šalčininkų r. sav.	2738	10439	5473	2514	10156	5224	224	283	249
Širvintų r. sav.	1457	6175	3082	1368	6072	2992	89	103	90
Švenčionių r. sav.	1383	3798	2077	1266	3645	1952	117	153	125
Trakų r. sav.	1095	2776	1721	1003	2643	1615	92	133	106
Ukmergės r. sav.	1722	10671	4991	1594	10482	4836	128	189	155
Vilniaus r. sav.	3449	8049	4533	2939	7361	3951	510	688	582

### 3.2. Kiaulių skaičius visuose ūkiuose 2010 m.

#### 3.2. Number of pigs on all farms, 2010

	Visi ūkiai <i>All farms</i>		Didesni nei 1 ha ūkiai <i>Farms larger than 1 ha</i>		Mažesni nei 1 ha ūkiai <i>Farms smaller than 1 ha</i>	
	ūkių skaičius <i>number of farms</i>	kiaulių skaičius <i>number of pigs</i>	ūkių skaičius <i>number of farms</i>	kiaulių skaičius <i>number of pigs</i>	ūkių skaičius <i>number of farms</i>	kiaulių skaičius <i>number of pigs</i>
<b>Iš viso Total</b>	<b>68103</b>	<b>872530</b>	<b>62709</b>	<b>860275</b>	<b>5394</b>	<b>12255</b>
<b>Alytaus apskritis</b>	<b>7837</b>	<b>34268</b>	<b>7420</b>	<b>33380</b>	<b>417</b>	<b>888</b>
Alytaus r. sav.	3010	12538	2902	12310	108	228
Druskininkų sav.	421	1281	406	1246	15	35
Lazdijų r. sav.	2729	8884	2612	8655	117	229
Varėnos r. sav.	1677	11565	1500	11169	177	396
<b>Kauno apskritis</b>	<b>9186</b>	<b>153149</b>	<b>8318</b>	<b>151034</b>	<b>868</b>	<b>2115</b>
Birštono sav.	212	727	193	689	19	38
Jonavos r. sav.	437	46446	402	46369	35	77
Kaišiadorių r. sav.	1078	5775	1021	5642	57	133
Kauno r. sav.	1501	7248	1360	6930	141	318
Kėdainių r. sav.	1704	69390	1348	68514	356	876
Prienų r. sav.	2087	7316	1957	6944	130	372
Raseinių r. sav.	2167	16247	2037	15946	130	301
<b>Klaipėdos apskritis</b>	<b>5026</b>	<b>53316</b>	<b>4742</b>	<b>52719</b>	<b>284</b>	<b>597</b>
Klaipėdos r. sav.	1181	15936	1127	15817	54	119
Kretingos r. sav.	1071	7759	996	7609	75	150
Skuodo r. sav.	1573	4853	1462	4608	111	245
Šilutės r. sav.	1201	24768	1157	24685	44	83
<b>Marijampolės apskritis</b>	<b>7802</b>	<b>34624</b>	<b>7055</b>	<b>32714</b>	<b>747</b>	<b>1910</b>
Kalvarijos sav.	889	3431	822	3284	67	147
Kazlų Rūdos sav.	542	1882	502	1794	40	88
Marijampolės sav.	1872	7969	1660	7416	212	553
Šakių r. sav.	1876	8579	1677	8106	199	473
Vilkaviškio r. sav.	2623	12763	2394	12114	229	649
<b>Panevėžio apskritis</b>	<b>6050</b>	<b>108886</b>	<b>5518</b>	<b>107715</b>	<b>532</b>	<b>1171</b>
Biržų r. sav.	1132	21822	1036	21642	96	180
Kupiškio r. sav.	723	14173	695	14112	28	61
Panevėžio r. sav.	1311	56100	1205	55891	106	209
Pasvalio r. sav.	1796	8613	1524	7944	272	669
Rokiškio r. sav.	1088	8178	1058	8126	30	52



	Visi ūkiai <i>All farms</i>		Didesni nei 1 ha ūkiai <i>Farms larger than 1 ha</i>		Mažesni nei 1 ha ūkiai <i>Farms smaller than 1 ha</i>	
	ūkių skaičius <i>number of farms</i>	kiaulių skaičius <i>number of pigs</i>	ūkių skaičius <i>number of farms</i>	kiaulių skaičius <i>number of pigs</i>	ūkių skaičius <i>number of farms</i>	kiaulių skaičius <i>number of pigs</i>
<b>Šiaulių apskritis</b>	<b>9197</b>	<b>296932</b>	<b>7826</b>	<b>293888</b>	<b>1371</b>	<b>3044</b>
Akmenės r. sav.	754	3457	666	3275	88	182
Joniškio r. sav.	1421	37962	975	36936	446	1026
Kelmės r. sav.	2441	18793	2316	18513	125	280
Pakruojo r. sav.	1618	191641	1225	190791	393	850
Radviliškio r. sav.	1558	41212	1395	40848	163	364
Šiaulių r. sav.	1405	3867	1249	3525	156	342
<b>Tauragės apskritis</b>	<b>5834</b>	<b>55648</b>	<b>5539</b>	<b>54962</b>	<b>295</b>	<b>686</b>
Jurbarko r. sav.	1791	37193	1667	36864	124	329
Pagėgių sav.	507	1580	455	1471	52	109
Šilalės r. sav.	2228	12588	2157	12455	71	133
Tauragės r. sav.	1308	4287	1260	4172	48	115
<b>Telšių apskritis</b>	<b>5595</b>	<b>35365</b>	<b>5330</b>	<b>34733</b>	<b>265</b>	<b>632</b>
Mažeikių r. sav.	1642	8036	1550	7809	92	227
Plungės r. sav.	1471	4938	1411	4821	60	117
Rietavo sav.	583	1878	535	1767	48	111
Telšių r. sav.	1899	20513	1834	20336	65	177
<b>Utenos apskritis</b>	<b>3367</b>	<b>40157</b>	<b>3286</b>	<b>39988</b>	<b>81</b>	<b>169</b>
Anykščių r. sav.	900	19202	863	19123	37	79
Ignalinos r. sav.	780	2162	760	2119	20	43
Molėtų r. sav.	931	16286	922	16272	9	14
Utenos r. sav.	398	1651	388	1626	10	25
Zarasų r. sav.	358	856	353	848	5	8
<b>Vilniaus apskritis</b>	<b>8209</b>	<b>60185</b>	<b>7675</b>	<b>59142</b>	<b>534</b>	<b>1043</b>
Elektrėnų sav.	563	1509	522	1434	41	75
Šalčininkų r. sav.	2378	15334	2228	15038	150	296
Širvintų r. sav.	742	2478	714	2416	28	62
Švenčionių r. sav.	806	12879	773	12808	33	71
Trakų r. sav.	927	2749	872	2634	55	115
Ukmergės r. sav.	795	6087	734	5956	61	131
Vilniaus r. sav.	1998	19149	1832	18856	166	293



### 3.3. Paukščių skaičius visuose ūkiuose 2010 m.

#### 3.3. Number of poultry on all farms, 2010

	Visi ūkiai <i>All farms</i>		Didesni nei 1 ha ūkiai <i>Farms larger than 1 ha</i>		Mažesni nei 1 ha ūkiai <i>Farms smaller than 1 ha</i>	
	ūkių skaičius <i>number of farms</i>	paukščių skaičius <i>number of poultry</i>	ūkių skaičius <i>number of farms</i>	paukščių skaičius <i>number of poultry</i>	ūkių skaičius <i>number of farms</i>	paukščių skaičius <i>number of poultry</i>
<b>Iš viso <i>Total</i></b>	<b>110458</b>	<b>10314101</b>	<b>85204</b>	<b>10017158</b>	<b>25254</b>	<b>296943</b>
<b>Alytaus apskritis</b>	<b>11921</b>	<b>230223</b>	<b>9808</b>	<b>210414</b>	<b>2113</b>	<b>19809</b>
Alytaus r. sav.	5017	84258	4337	78289	680	5969
Druskininkų sav.	741	11512	545	9565	196	1947
Lazdijų r. sav.	3669	99999	3130	94926	539	5073
Varėnos r. sav.	2494	34454	1796	27634	698	6820
<b>Kauno apskritis</b>	<b>15563</b>	<b>2697719</b>	<b>11305</b>	<b>2646730</b>	<b>4258</b>	<b>50989</b>
Birštono sav.	310	5242	250	4534	60	708
Jonavos r. sav.	1203	31014	915	26948	288	4066
Kaišiadorių r. sav.	1955	2428252	1529	2423600	426	4652
Kauno r. sav.	3193	56774	2208	44719	985	12055
Kėdainių r. sav.	3180	50392	1722	32789	1458	17603
Prienų r. sav.	3177	90131	2519	82261	658	7870
Raseinių r. sav.	2545	35914	2162	31879	383	4035
<b>Klaipėdos apskritis</b>	<b>7136</b>	<b>332476</b>	<b>5966</b>	<b>318458</b>	<b>1170</b>	<b>14018</b>
Klaipėdos r. sav.	2004	36867	1648	32183	356	4684
Kretingos r. sav.	1629	36164	1233	31819	396	4345
Skuodo r. sav.	1719	111985	1456	109204	263	2781
Šilutės r. sav.	1784	147460	1629	145252	155	2208
<b>Marijampolės apskritis</b>	<b>11697</b>	<b>260119</b>	<b>8508</b>	<b>224682</b>	<b>3189</b>	<b>35437</b>
Kalvarijos sav.	1281	21023	960	18061	321	2962
Kazlų Rūdos sav.	1059	17372	833	14827	226	2545
Marijampolės sav.	2697	114303	1951	105835	746	8468
Šakių r. sav.	2771	43250	2021	35241	750	8009
Vilkaviškio r. sav.	3889	64171	2743	50718	1146	13453
<b>Panevėžio apskritis</b>	<b>11122</b>	<b>974083</b>	<b>8202</b>	<b>938736</b>	<b>2920</b>	<b>35347</b>
Biržų r. sav.	2138	36687	1549	29698	589	6989
Kupiškio r. sav.	1590	24372	1352	21802	238	2570
Panevėžio r. sav.	2877	399185	2144	390822	733	8363
Pasvalio r. sav.	2789	344332	1697	329820	1092	14512
Rokiškio r. sav.	1728	169507	1460	166594	268	2913



	Visi ūkiai <i>All farms</i>		Didesni nei 1 ha ūkiai <i>Farms larger than 1 ha</i>		Mažesni nei 1 ha ūkiai <i>Farms smaller than 1 ha</i>	
	ūkių skaičius <i>number of farms</i>	paukščių skaičius <i>number of poultry</i>	ūkių skaičius <i>number of farms</i>	paukščių skaičius <i>number of poultry</i>	ūkių skaičius <i>number of farms</i>	paukščių skaičius <i>number of poultry</i>
<b>Šiaulių apskritis</b>	<b>14175</b>	<b>416044</b>	<b>9408</b>	<b>348948</b>	<b>4767</b>	<b>67096</b>
Akmenės r. sav.	1103	18143	830	14453	273	3690
Joniškio r. sav.	2551	50402	1233	30403	1318	19999
Kelmės r. sav.	2831	42645	2382	37311	449	5334
Pakruojo r. sav.	2687	54000	1498	36533	1189	17467
Radviškio r. sav.	2561	42880	1835	33185	726	9695
Šiaulių r. sav.	2442	207974	1630	197063	812	10911
<b>Tauragės apskritis</b>	<b>7153</b>	<b>189769</b>	<b>6197</b>	<b>178305</b>	<b>956</b>	<b>11464</b>
Jurbarko r. sav.	2220	35296	1835	30493	385	4803
Pagėgių sav.	716	10443	596	8944	120	1499
Šilalės r. sav.	2180	25286	1976	23151	204	2135
Tauragės r. sav.	2037	118744	1790	115717	247	3027
<b>Telšių apskritis</b>	<b>7057</b>	<b>756416</b>	<b>6025</b>	<b>744075</b>	<b>1032</b>	<b>12341</b>
Mažeikių r. sav.	2230	36745	1761	30800	469	5945
Plungės r. sav.	2006	636816	1808	634137	198	2679
Rietavo sav.	772	11964	642	10458	130	1506
Telšių r. sav.	2049	70891	1814	68680	235	2211
<b>Utenos apskritis</b>	<b>7397</b>	<b>308769</b>	<b>6723</b>	<b>301382</b>	<b>674</b>	<b>7387</b>
Anykščių r. sav.	2164	33479	1848	30106	316	3373
Ignalinos r. sav.	1350	20609	1256	19743	94	866
Molėtų r. sav.	1787	23807	1683	22519	104	1288
Utenos r. sav.	1365	126192	1257	124968	108	1224
Zarasų r. sav.	731	104682	679	104046	52	636
<b>Vilniaus apskritis</b>	<b>17237</b>	<b>4148483</b>	<b>13062</b>	<b>4105428</b>	<b>4175</b>	<b>43055</b>
Elektrėnų sav.	1027	1538781	792	1535511	235	3270
Šalčininkų r. sav.	3696	43190	2796	35301	900	7889
Širvintų r. sav.	1587	45483	1355	42986	232	2497
Švenčionių r. sav.	1764	44321	1402	40921	362	3400
Trakų r. sav.	1837	27199	1406	22563	431	4636
Ukmergės r. sav.	1925	331419	1514	326666	411	4753
Vilniaus r. sav.	5401	2118090	3797	2101480	1604	16610

### 3.4. Ūkinių gyvūnų skaičius didesniuose nei 1 ha ūkiuose

#### 3.4. Number of farm animals on farms larger than 1 ha

	Galvijai <i>Cattle</i>				iš jų melžiamos karvės <i>of which dairy cows</i>			
	ūkių skaičius <i>number of farms</i>		galvijų skaičius <i>number of cattle</i>		ūkių skaičius <i>number of farms</i>		melžiamų karvių skaičius <i>number of dairy cows</i>	
	2003	2010	2003	2010	2003	2010	2003	2010
<b>Iš viso – Total</b>	<b>210054</b>	<b>93050</b>	<b>895366</b>	<b>739093</b>	<b>193391</b>	<b>85016</b>	<b>451054</b>	<b>352630</b>
<b>Alytaus apskritis</b>	<b>16679</b>	<b>8257</b>	<b>54315</b>	<b>38908</b>	<b>15566</b>	<b>7614</b>	<b>27704</b>	<b>19440</b>
Alytaus r. sav.	7238	3813	27167	19839	6809	3543	13453	9946
Druskininkų sav.	954	370	2131	1095	834	344	1198	613
Lazdijų r. sav.	4921	2715	16832	13398	4514	2467	7809	6409
Varėnos r. sav.	3566	1359	8185	4576	3409	1260	5244	2472
<b>Kauno apskritis</b>	<b>28105</b>	<b>11678</b>	<b>120145</b>	<b>92915</b>	<b>25851</b>	<b>10606</b>	<b>62065</b>	<b>45529</b>
Birštono sav.	503	206	1390	699	473	190	772	379
Jonavos r. sav.	2174	883	9632	6989	1994	789	4847	3556
Kaišiadorių r. sav.	4169	1653	13795	8206	3747	1312	6692	3477
Kauno r. sav.	4663	1727	16921	13828	4245	1586	9271	6880
Kėdainių r. sav.	5230	1794	26682	20197	4784	1622	13838	9523
Prienų r. sav.	5306	2522	21495	17666	4853	2355	10376	8130
Raseinių r. sav.	6060	2893	30230	25330	5755	2752	16269	13584
<b>Klaipėdos apskritis</b>	<b>18714</b>	<b>8032</b>	<b>90702</b>	<b>81893</b>	<b>16913</b>	<b>7278</b>	<b>40806</b>	<b>34928</b>
Klaipėdos r. sav.	4665	1573	18285	13289	4113	1409	8567	5507
Kretingos r. sav.	3907	1392	15214	10774	3544	1275	7778	4785
Skuodo r. sav.	4240	2065	25815	25126	3969	1917	11451	11754
Šilutės r. sav.	5902	3002	31388	32704	5287	2677	13010	12882
<b>Marijampolės apskritis</b>	<b>18780</b>	<b>8409</b>	<b>94103</b>	<b>78859</b>	<b>17166</b>	<b>7578</b>	<b>44639</b>	<b>39164</b>
Kalvarijos sav.	1831	946	10225	9738	1690	862	4430	4585
Kazlų Rūdos sav.	1392	724	6051	5201	1301	659	2992	2734
Marijampolės sav.	3765	1733	22711	18494	3459	1544	9940	8424
Šakių r. sav.	5984	2268	29595	24109	5447	2022	14926	12572
Vilkaviškio r. sav.	5808	2738	25521	21317	5269	2491	12351	10849
<b>Panevėžio apskritis</b>	<b>22120</b>	<b>9343</b>	<b>98821</b>	<b>85761</b>	<b>20611</b>	<b>8685</b>	<b>54119</b>	<b>43893</b>
Biržų r. sav.	4044	1997	20365	17821	3843	1861	11500	9561
Kupiškio r. sav.	3305	1665	14442	13030	3080	1564	8436	6919
Panevėžio r. sav.	5440	1868	26872	23924	5133	1745	13799	11499
Pasvalio r. sav.	4657	1838	19228	18336	4383	1702	11016	9598
Rokiškio r. sav.	4674	1975	17914	12650	4172	1813	9368	6316

→

	Galvijai <i>Cattle</i>				iš jų melžiamos karvės <i>of which dairy cows</i>			
	ūkių skaičius		galvijų skaičius		ūkių skaičius		melžiamų karvių skaičius	
	<i>number of farms</i>		<i>number of cattle</i>		<i>number of farms</i>		<i>number of dairy cows</i>	
	2003	2010	2003	2010	2003	2010	2003	2010
<b>Šiaulių apskritis</b>	<b>25919</b>	<b>10374</b>	<b>123470</b>	<b>98632</b>	<b>23958</b>	<b>9538</b>	<b>63449</b>	<b>48433</b>
Akmenės r. sav.	1912	700	8323	5701	1748	629	4022	2852
Joniškio r. sav.	3390	1043	15093	9016	3121	933	7803	4391
Kelmės r. sav.	6629	3601	33314	30869	6215	3362	16278	14780
Pakruojo r. sav.	3830	1322	19485	15262	3532	1224	9898	7496
Radviliškio r. sav.	5125	1924	24844	19931	4762	1786	13660	10706
Šiaulių r. sav.	5033	1784	22411	17853	4580	1604	11788	8208
<b>Tauragės apskritis</b>	<b>18863</b>	<b>9784</b>	<b>102979</b>	<b>100501</b>	<b>17206</b>	<b>9125</b>	<b>47490</b>	<b>47039</b>
Jurbarko r. sav.	4934	2281	22536	17870	4639	2172	11625	9761
Pagėgių sav.	2496	1028	15946	16239	2264	945	7337	7578
Šilalės r. sav.	6573	4021	39761	42920	5908	3699	17135	18588
Tauragės r. sav.	4860	2454	24736	23472	4395	2309	11393	11112
<b>Telšių apskritis</b>	<b>14320</b>	<b>7331</b>	<b>72310</b>	<b>71781</b>	<b>13380</b>	<b>6597</b>	<b>32666</b>	<b>31572</b>
Mažeikių r. sav.	4131	1885	17480	14840	3820	1639	8496	6581
Plungės r. sav.	3889	2131	21665	24602	3650	1883	9348	9598
Rietavo sav.	1390	757	7455	7939	1329	705	3364	3850
Telšių r. sav.	4910	2558	25710	24400	4581	2370	11458	11543
<b>Utenos apskritis</b>	<b>19440</b>	<b>8516</b>	<b>68552</b>	<b>47736</b>	<b>17693</b>	<b>7760</b>	<b>37040</b>	<b>22108</b>
Anykščių r. sav.	4931	2012	17963	14553	4443	1875	10294	6869
Ignalinos r. sav.	3099	1456	8650	5385	2955	1349	5065	2914
Molėtų r. sav.	4670	2153	16246	9816	4349	1930	9016	4444
Utenos r. sav.	3836	1634	15957	11633	3504	1506	7870	4889
Zarasų r. sav.	2904	1261	9736	6349	2442	1100	4795	2992
<b>Vilniaus apskritis</b>	<b>27114</b>	<b>11326</b>	<b>69969</b>	<b>42107</b>	<b>25047</b>	<b>10235</b>	<b>41076</b>	<b>20524</b>
Elektrėnų sav.	1733	642	4238	1748	1584	584	2265	935
Šalčininkų r. sav.	5484	2514	13265	10156	5150	2307	8273	5079
Širvintų r. sav.	3008	1368	10539	6072	2765	1231	5673	2824
Švenčionių r. sav.	2972	1266	6400	3645	2770	1161	4178	1888
Trakų r. sav.	2749	1003	6405	2643	2577	935	3817	1572
Ukmergės r. sav.	4070	1594	14321	10482	3748	1432	7786	4351
Vilniaus r. sav.	7098	2939	14801	7361	6453	2585	9084	3875

# Ūkinių gyvūnų skaičius didesniuose nei 1 ha ūkiuose

Number of farm animals on farms larger than 1 ha

	Kiaulės <i>Pigs</i>				Avys <i>Sheep</i>			
	ūkių skaičius <i>number of farms</i>		kiaulių skaičius <i>number of pigs</i>		ūkių skaičius <i>number of farms</i>		avių skaičius <i>number of sheep</i>	
	2003	2010	2003	2010	2003	2010	2003	2010
<b>Iš viso – Total</b>	<b>169172</b>	<b>62709</b>	<b>1089323</b>	<b>860275</b>	<b>4680</b>	<b>4316</b>	<b>30960</b>	<b>64532</b>
<b>Alytaus apskritis</b>	<b>15566</b>	<b>7420</b>	<b>53009</b>	<b>33380</b>	<b>310</b>	<b>561</b>	<b>1621</b>	<b>5215</b>
Alytaus r. sav.	6194	2902	21455	12310	150	316	794	2970
Druskininkų sav.	978	406	2710	1246	24	24	82	181
Lazdijų r. sav.	4905	2612	16621	8655	100	166	486	1743
Varėnos r. sav.	3489	1500	12223	11169	36	55	259	321
<b>Kauno apskritis</b>	<b>23129</b>	<b>8318</b>	<b>145101</b>	<b>151034</b>	<b>471</b>	<b>555</b>	<b>2561</b>	<b>7987</b>
Birštono sav.	454	193	2444	689	15	13	99	105
Jonavos r. sav.	1350	402	31099	46369	31	48	161	456
Kaišiadorių r. sav.	3421	1021	14329	5642	135	137	735	1711
Kauno r. sav.	3660	1360	40604	6930	56	81	315	829
Kėdainių r. sav.	4633	1348	19597	68514	85	66	362	902
Prienų r. sav.	4676	1957	18642	6944	107	157	587	1971
Raseinių r. sav.	4935	2037	18386	15946	42	53	302	2013
<b>Klaipėdos apskritis</b>	<b>15233</b>	<b>4742</b>	<b>95545</b>	<b>52719</b>	<b>284</b>	<b>195</b>	<b>1535</b>	<b>3088</b>
Klaipėdos r. sav.	4030	1127	26205	15817	84	65	345	1080
Kretingos r. sav.	3429	996	14025	7609	39	23	168	545
Skuodo r. sav.	3380	1462	13028	4608	83	51	661	515
Šilutės r. sav.	4394	1157	42287	24685	78	56	361	948
<b>Marijampolės apskritis</b>	<b>17945</b>	<b>7055</b>	<b>148182</b>	<b>32714</b>	<b>242</b>	<b>292</b>	<b>1261</b>	<b>3116</b>
Kalvarijos sav.	1794	822	8086	3284	38	49	181	567
Kazlų Rūdos sav.	1176	502	4918	1794	16	28	100	263
Marijampolės sav.	3789	1660	27309	7416	45	70	209	861
Šakių r. sav.	5412	1677	46336	8106	65	70	429	581
Vilkaviškio r. sav.	5774	2394	61533	12114	78	75	342	844
<b>Panevėžio apskritis</b>	<b>16415</b>	<b>5518</b>	<b>177312</b>	<b>107715</b>	<b>354</b>	<b>307</b>	<b>2727</b>	<b>6945</b>
Biržų r. sav.	2837	1036	27679	21642	48	52	414	2214
Kupiškio r. sav.	1875	695	15791	14112	60	57	773	1387
Panevėžio r. sav.	4409	1205	63555	55891	36	62	195	585
Pasvalio r. sav.	4226	1524	60734	7944	45	44	146	348
Rokiškio r. sav.	3068	1058	9553	8126	165	92	1199	2411

→

	Kiaulės <i>Pigs</i>				Avys <i>Sheep</i>			
	ūkių skaičius <i>number of farms</i>		kiaulių skaičius <i>number of pigs</i>		ūkių skaičius <i>number of farms</i>		avių skaičius <i>number of sheep</i>	
	2003	2010	2003	2010	2003	2010	2003	2010
<b>Šiaulių apskritis</b>	<b>22654</b>	<b>7826</b>	<b>175267</b>	<b>293888</b>	<b>275</b>	<b>234</b>	<b>2205</b>	<b>3656</b>
Akmenės r. sav.	1913	666	17783	3275	9	14	96	301
Joniškio r. sav.	3392	975	51733	36936	35	21	120	129
Kelmės r. sav.	5323	2316	28573	18513	130	98	639	978
Pakruojo r. sav.	3760	1225	16898	190791	27	28	89	267
Radviliškio r. sav.	4142	1395	38431	40848	42	24	1125	1395
Šiaulių r. sav.	4124	1249	21849	3525	32	49	136	586
<b>Tauragės apskritis</b>	<b>14738</b>	<b>5539</b>	<b>93679</b>	<b>54962</b>	<b>392</b>	<b>219</b>	<b>2093</b>	<b>2184</b>
Jurbarko r. sav.	4181	1667	35801	36864	68	61	412	642
Pagėgių sav.	1792	455	8469	1471	41	16	374	160
Šilalės r. sav.	5299	2157	34832	12455	161	81	715	485
Tauragės r. sav.	3466	1260	14577	4172	122	61	592	897
<b>Telšių apskritis</b>	<b>11781</b>	<b>5330</b>	<b>66437</b>	<b>34733</b>	<b>313</b>	<b>294</b>	<b>3015</b>	<b>5925</b>
Mažeikių r. sav.	3522	1550	15047	7809	97	59	415	432
Plungės r. sav.	3143	1411	17363	4821	76	125	649	1366
Rietavo sav.	1122	535	4788	1767	23	35	119	477
Telšių r. sav.	3994	1834	29239	20336	117	75	1832	3650
<b>Utenos apskritis</b>	<b>11197</b>	<b>3286</b>	<b>43214</b>	<b>39988</b>	<b>983</b>	<b>829</b>	<b>7031</b>	<b>17404</b>
Anykščių r. sav.	3038	863	20599	19123	154	115	1138	4028
Ignalinos r. sav.	2175	760	5058	2119	213	156	1431	3651
Molėtų r. sav.	2836	922	9676	16272	197	187	1316	4229
Utenos r. sav.	1738	388	4992	1626	215	204	1933	2893
Zarasų r. sav.	1410	353	2889	848	204	167	1213	2603
<b>Vilniaus apskritis</b>	<b>20514</b>	<b>7675</b>	<b>91577</b>	<b>59142</b>	<b>1056</b>	<b>830</b>	<b>6911</b>	<b>9012</b>
Elektrėnų sav.	1428	522	11552	1434	105	77	748	719
Šalčininkų r. sav.	4810	2228	20826	15038	181	112	1270	1526
Širvintų r. sav.	2013	714	5850	2416	141	128	1018	1599
Švenčionių r. sav.	2306	773	16839	12808	137	96	775	900
Trakų r. sav.	2372	872	5805	2634	62	71	449	867
Ukmergės r. sav.	2579	734	9164	5956	137	97	1041	1392
Vilniaus r. sav.	5006	1832	21541	18856	293	249	1610	2009

# Ūkinių gyvūnų skaičius didesniuose nei 1 ha ūkiuose

## Number of farm animals on farms larger than 1 ha

	Ožkos Goats				Arkliai Horses			
	ūkių skaičius number of farms		ožkų skaičius number of goats		ūkių skaičius number of farms		arklių skaičius number of horses	
	2003	2010	2003	2010	2003	2010	2003	2010
<b>Iš viso – Total</b>	<b>20521</b>	<b>6107</b>	<b>43498</b>	<b>16754</b>	<b>54629</b>	<b>19108</b>	<b>65387</b>	<b>28754</b>
<b>Alytaus apskritis</b>	<b>1158</b>	<b>547</b>	<b>2529</b>	<b>1509</b>	<b>6917</b>	<b>2733</b>	<b>7940</b>	<b>3556</b>
Alytaus r. sav.	532	234	1238	640	3085	1246	3590	1562
Druskininkų sav.	70	35	176	108	335	121	356	141
Lazdijų r. sav.	361	183	724	459	1779	754	2164	1111
Varėnos r. sav.	195	95	391	302	1718	612	1830	742
<b>Kauno apskritis</b>	<b>2670</b>	<b>726</b>	<b>5887</b>	<b>2301</b>	<b>8039</b>	<b>2630</b>	<b>9659</b>	<b>3836</b>
Birštono sav.	57	18	102	40	178	77	198	94
Jonavos r. sav.	175	57	670	372	591	186	668	217
Kaišiadorių r. sav.	419	116	981	398	1564	463	1681	602
Kauno r. sav.	448	143	1061	454	1002	292	1196	470
Kėdainių r. sav.	530	100	994	261	1340	333	1916	682
Prienų r. sav.	468	159	986	431	2076	846	2451	1147
Raseinių r. sav.	573	133	1093	345	1288	433	1549	624
<b>Klaipėdos apskritis</b>	<b>1795</b>	<b>475</b>	<b>3697</b>	<b>1284</b>	<b>3180</b>	<b>887</b>	<b>3749</b>	<b>1384</b>
Klaipėdos r. sav.	618	159	1275	403	768	230	1013	532
Kretingos r. sav.	436	121	904	358	541	137	598	158
Skuodo r. sav.	299	92	657	234	561	135	602	170
Šilutės r. sav.	442	103	861	289	1310	385	1536	524
<b>Marijampolės apskritis</b>	<b>1532</b>	<b>352</b>	<b>3123</b>	<b>839</b>	<b>3870</b>	<b>1319</b>	<b>4979</b>	<b>2254</b>
Kalvarijos sav.	151	54	317	115	678	247	899	386
Kazlų Rūdos sav.	111	39	245	94	390	160	570	232
Marijampolės sav.	259	66	517	158	696	246	998	580
Šakių r. sav.	450	78	932	148	775	199	893	275
Vilkaviškio r. sav.	561	115	1112	324	1331	467	1619	781
<b>Panevėžio apskritis</b>	<b>2709</b>	<b>635</b>	<b>5532</b>	<b>1639</b>	<b>3823</b>	<b>1125</b>	<b>4575</b>	<b>1789</b>
Biržų r. sav.	551	151	1140	356	625	180	846	600
Kupiškio r. sav.	396	101	823	247	752	230	849	297
Panevėžio r. sav.	616	145	1191	336	1042	343	1359	463
Pasvalio r. sav.	582	130	1141	316	572	125	628	145
Rokiškio r. sav.	564	108	1237	384	832	247	893	284

→

	Ožkos <i>Goats</i>				Arkliai <i>Horses</i>			
	ūkių skaičius <i>number of farms</i>		ožkų skaičius <i>number of goats</i>		ūkių skaičius <i>number of farms</i>		arklių skaičius <i>number of horses</i>	
	2003	2010	2003	2010	2003	2010	2003	2010
<b>Šiaulių apskritis</b>	<b>3223</b>	<b>606</b>	<b>6475</b>	<b>1385</b>	<b>4924</b>	<b>1601</b>	<b>6933</b>	<b>3307</b>
Akmenės r. sav.	291	64	586	136	243	82	322	144
Joniškio r. sav.	478	80	1020	179	431	121	1025	864
Kelmės r. sav.	659	128	1351	301	1838	661	2284	1079
Pakruojo r. sav.	553	102	999	203	576	153	786	199
Radviliškio r. sav.	605	118	1201	237	968	312	1291	564
Šiaulių r. sav.	637	114	1318	329	868	272	1225	457
<b>Tauragės apskritis</b>	<b>1321</b>	<b>346</b>	<b>2691</b>	<b>896</b>	<b>3954</b>	<b>1215</b>	<b>5184</b>	<b>2272</b>
Jurbarko r. sav.	393	80	808	228	790	241	1057	425
Pagėgių sav.	97	29	249	70	422	96	882	630
Šilalės r. sav.	391	127	752	327	1665	544	1905	729
Tauragės r. sav.	440	110	882	271	1077	334	1340	488
<b>Telšių apskritis</b>	<b>1492</b>	<b>654</b>	<b>3286</b>	<b>1905</b>	<b>3126</b>	<b>1108</b>	<b>3659</b>	<b>1492</b>
Mažeikių r. sav.	494	152	988	405	768	195	860	255
Plungės r. sav.	432	246	1032	704	731	280	875	428
Rietavo sav.	105	70	223	231	295	127	375	181
Telšių r. sav.	461	186	1043	565	1332	506	1549	628
<b>Utenos apskritis</b>	<b>2091</b>	<b>622</b>	<b>4813</b>	<b>1825</b>	<b>6476</b>	<b>2508</b>	<b>7217</b>	<b>3256</b>
Anykščių r. sav.	679	159	1419	477	1490	469	1646	594
Ignalinos r. sav.	263	91	721	265	1483	614	1572	677
Molėtų r. sav.	367	145	785	412	1532	686	1606	741
Utenos r. sav.	391	151	949	430	1071	397	1243	626
Zarasų r. sav.	391	76	939	241	900	342	1150	618
<b>Vilniaus apskritis</b>	<b>2530</b>	<b>1144</b>	<b>5465</b>	<b>3171</b>	<b>10320</b>	<b>3982</b>	<b>11492</b>	<b>5608</b>
Elektrėnų sav.	221	82	535	190	767	280	823	307
Šalčininkų r. sav.	334	236	719	548	1976	788	2199	932
Širvintų r. sav.	175	84	508	542	1158	423	1288	576
Švenčionių r. sav.	290	106	493	249	1018	423	1043	442
Trakų r. sav.	228	145	473	333	1354	546	1441	654
Ukmergės r. sav.	515	119	1112	319	1293	408	1513	690
Vilniaus r. sav.	767	372	1625	990	2754	1114	3185	2007



# Ūkinių gyvūnų skaičius didesniuose nei 1 ha ūkiuose

Number of farm animals on farms larger than 1 ha

	Paukščiai <i>Poultry</i>				Bičių šeimos <i>Beehives</i>			
	ūkių skaičius <i>number of farms</i>		paukščių skaičius <i>number of poultry</i>		ūkių skaičius <i>number of farms</i>		bičių šeimų skaičius <i>number of beehives</i>	
	2003	2010	2003	2010	2003	2010	2003	2010
<b>Iš viso – Total</b>	<b>198657</b>	<b>85204</b>	<b>8703859</b>	<b>10017158</b>	<b>10923</b>	<b>8493</b>	<b>84709</b>	<b>92469</b>
<b>Alytaus apskritis</b>	<b>17260</b>	<b>9808</b>	<b>248081</b>	<b>210414</b>	<b>682</b>	<b>747</b>	<b>3816</b>	<b>7149</b>
Alytaus r. sav.	7219	4337	114290	78289	306	274	1562	2250
Druskininkų sav.	1097	545	14050	9565	32	33	177	494
Lazdijų r. sav.	5193	3130	77075	94926	205	229	1257	1981
Varėnos r. sav.	3751	1796	42666	27634	139	211	820	2424
<b>Kauno apskritis</b>	<b>28575</b>	<b>11305</b>	<b>1881715</b>	<b>2646730</b>	<b>1377</b>	<b>1067</b>	<b>13530</b>	<b>10923</b>
Birštono sav.	581	250	9233	4534	25	28	110	190
Jonavos r. sav.	2282	915	40476	26948	108	101	905	882
Kaišiadorių r. sav.	4208	1529	1474651	2423600	213	150	1501	1602
Kauno r. sav.	5213	2208	99273	44719	216	185	1932	1696
Kėdainių r. sav.	5245	1722	84144	32789	249	184	1724	2576
Prienų r. sav.	5465	2519	87999	82261	294	185	2145	1845
Raseinių r. sav.	5581	2162	85939	31879	272	234	5213	2132
<b>Klaipėdos apskritis</b>	<b>17162</b>	<b>5966</b>	<b>886782</b>	<b>318458</b>	<b>948</b>	<b>520</b>	<b>6626</b>	<b>6798</b>
Klaipėdos r. sav.	4741	1648	80893	32183	245	161	1714	2245
Kretingos r. sav.	3726	1233	253287	31819	209	113	1571	1607
Skuodo r. sav.	3642	1456	158403	109204	215	127	1169	1461
Šilutės r. sav.	5053	1629	394199	145252	279	119	2172	1485
<b>Marijampolės apskritis</b>	<b>18697</b>	<b>8508</b>	<b>348837</b>	<b>224682</b>	<b>973</b>	<b>615</b>	<b>8291</b>	<b>6896</b>
Kalvarijos sav.	1855	960	30239	18061	86	99	439	805
Kazlų Rūdos sav.	1411	833	21848	14827	67	57	395	318
Marijampolės sav.	3882	1951	67542	105835	194	128	1856	1180
Šakių r. sav.	5698	2021	113374	35241	370	153	2798	1966
Vilkaviškio r. sav.	5851	2743	115834	50718	256	178	2803	2627
<b>Panevėžio apskritis</b>	<b>20859</b>	<b>8202</b>	<b>971540</b>	<b>938736</b>	<b>1250</b>	<b>1064</b>	<b>9510</b>	<b>12783</b>
Biržų r. sav.	3538	1549	59091	29698	270	224	2226	2864
Kupiškio r. sav.	2808	1352	36936	21802	203	198	1285	2407
Panevėžio r. sav.	5814	2144	263537	390822	222	204	1544	2330
Pasvalio r. sav.	4663	1697	459474	329820	219	180	2550	2840
Rokiškio r. sav.	4036	1460	152502	166594	336	258	1905	2342

→

	Paukščiai <i>Poultry</i>				Bičių šeimos <i>Beehives</i>			
	ūkių skaičius <i>number of farms</i>		paukščių skaičius <i>number of poultry</i>		ūkių skaičius <i>number of farms</i>		bičių šeimų skaičius <i>number of beehives</i>	
	2003	2010	2003	2010	2003	2010	2003	2010
<b>Šiaulių apskritis</b>	<b>25509</b>	<b>9408</b>	<b>587640</b>	<b>348948</b>	<b>1284</b>	<b>949</b>	<b>8721</b>	<b>9509</b>
Akmenės r. sav.	2035	830	53342	14453	107	65	907	1071
Joniškio r. sav.	3904	1233	88618	30403	220	126	1513	1396
Kelmės r. sav.	5595	2382	80900	37311	276	226	1413	1803
Pakruojo r. sav.	4196	1498	86785	36533	256	201	1768	1629
Radviliškio r. sav.	4967	1835	84405	33185	231	200	1672	2031
Šiaulių r. sav.	4812	1630	193590	197063	194	131	1448	1579
<b>Tauragės apskritis</b>	<b>15285</b>	<b>6197</b>	<b>220746</b>	<b>178305</b>	<b>1036</b>	<b>669</b>	<b>6288</b>	<b>5450</b>
Jurbarko r. sav.	4459	1835	67320	30493	354	208	1927	1512
Pagėgių sav.	1656	596	25128	8944	117	62	804	490
Šilalės r. sav.	5186	1976	68586	23151	281	255	1555	1889
Tauragės r. sav.	3984	1790	59712	115717	284	144	2002	1559
<b>Telšių apskritis</b>	<b>12886</b>	<b>6025</b>	<b>466160</b>	<b>744075</b>	<b>835</b>	<b>614</b>	<b>5769</b>	<b>5978</b>
Mažeikių r. sav.	4077	1761	58628	30800	227	134	1513	1538
Plungės r. sav.	3641	1808	103300	634137	218	181	1340	1795
Rietavo sav.	1217	642	15918	10458	56	78	369	625
Telšių r. sav.	3951	1814	288314	68680	334	221	2547	2020
<b>Utenos apskritis</b>	<b>16025</b>	<b>6723</b>	<b>293191</b>	<b>301382</b>	<b>1216</b>	<b>1080</b>	<b>10669</b>	<b>12590</b>
Anykščių r. sav.	4306	1848	56532	30106	330	290	2477	3237
Ignalinos r. sav.	2788	1256	29856	19743	179	163	1878	2452
Molėtų r. sav.	3734	1683	38534	22519	252	276	2133	2368
Utenos r. sav.	2951	1257	68452	124968	233	227	2663	3057
Zarasų r. sav.	2246	679	99817	104046	222	124	1518	1476
<b>Vilniaus apskritis</b>	<b>26399</b>	<b>13062</b>	<b>2799167</b>	<b>4105428</b>	<b>1322</b>	<b>1168</b>	<b>11489</b>	<b>14393</b>
Elektrėnų sav.	1589	792	1542008	1535511	80	73	590	703
Šalčininkų r. sav.	5307	2796	52090	35301	169	151	1413	2144
Širvintų r. sav.	2484	1355	32528	42986	172	188	1549	1998
Švenčionių r. sav.	3334	1402	48936	40921	312	220	2576	2721
Trakų r. sav.	2799	1406	35541	22563	158	158	1138	1909
Ukmergės r. sav.	3720	1514	205886	326666	251	183	2670	2856
Vilniaus r. sav.	7166	3797	882178	2101480	180	195	1553	2062

### 3.5. Galvijų skaičius didesniuose nei 1 ha ūkiuose 2010 m.

#### 3.5. Number of cattle on farms larger than 1 ha, 2010

	Iki vieno metų <i>Calves under one year old</i>	Nuo vieno iki dviejų metų <i>1 to 2 years old</i>		Dvejų ir daugiau metų <i>2 years old and over</i>		Karvės <i>Cows</i>	
		buliukai <i>bulls</i>	telyčios <i>heifers</i>	buliai <i>bulls</i>	telyčios <i>heifers</i>	iš viso <i>total</i>	iš jų melžiamos karvės <i>of which dairy cows</i>
<b>Iš viso – Total</b>	<b>181882</b>	<b>44303</b>	<b>97003</b>	<b>7886</b>	<b>37973</b>	<b>370046</b>	<b>352630</b>
<b>Alytaus apskritis</b>	<b>9497</b>	<b>2979</b>	<b>4236</b>	<b>367</b>	<b>1386</b>	<b>20443</b>	<b>19440</b>
Alytaus r. sav.	4862	1492	2080	208	685	10512	9946
Druskininkų sav.	227	74	111	3	32	648	613
Lazdijų r. sav.	3387	1110	1626	104	517	6654	6409
Varėnos r. sav.	1021	303	419	52	152	2629	2472
<b>Kauno apskritis</b>	<b>20612</b>	<b>5253</b>	<b>12471</b>	<b>1069</b>	<b>5553</b>	<b>47957</b>	<b>45529</b>
Birštono sav.	150	67	66	•	14	400	379
Jonavos r. sav.	1361	359	669	•	871	3674	3556
Kaišiadorių r. sav.	1774	644	1014	152	449	4173	3477
Kauno r. sav.	2608	873	2202	191	940	7014	6880
Kėdainių r. sav.	4731	767	3173	188	1193	10145	9523
Prienų r. sav.	4259	1367	2219	295	980	8546	8130
Raseinių r. sav.	5729	1176	3128	186	1106	14005	13584
<b>Klaipėdos apskritis</b>	<b>22707</b>	<b>6072</b>	<b>10903</b>	<b>1157</b>	<b>4425</b>	<b>36629</b>	<b>34928</b>
Klaipėdos r. sav.	3756	861	1777	233	916	5746	5507
Kretingos r. sav.	3016	588	1405	195	554	5016	4785
Skuodo r. sav.	6589	1681	3436	139	1165	12116	11754
Šilutės r. sav.	9346	2942	4285	590	1790	13751	12882
<b>Marijampolės apskritis</b>	<b>17405</b>	<b>4264</b>	<b>10812</b>	<b>861</b>	<b>3927</b>	<b>41590</b>	<b>39164</b>
Kalvarijos sav.	2203	689	1300	87	577	4882	4585
Kazlų Rūdos sav.	1102	259	660	79	225	2876	2734
Marijampolės sav.	4114	1376	2620	276	1019	9089	8424
Šakių r. sav.	5038	677	3526	174	1083	13611	12572
Vilkaviškio r. sav.	4948	1263	2706	245	1023	11132	10849
<b>Panevėžio apskritis</b>	<b>19665</b>	<b>3254</b>	<b>12053</b>	<b>622</b>	<b>4786</b>	<b>45381</b>	<b>43893</b>
Biržų r. sav.	3775	598	2446	129	1003	9870	9561
Kupiškio r. sav.	3133	437	1726	86	608	7040	6919
Panevėžio r. sav.	6270	1049	3082	193	1380	11950	11499
Pasvalio r. sav.	3449	478	3224	83	1141	9961	9598
Rokiškio r. sav.	3038	692	1575	131	654	6560	6316



	Iki vieno metų <i>Calves under one year old</i>	Nuo vieno iki dviejų metų <i>1 to 2 years old</i>		Dvejų ir daugiau metų <i>2 years old and over</i>		Karvės <i>Cows</i>	
		buliukai <i>bulls</i>	telyčios <i>heifers</i>	buliai <i>bulls</i>	telyčios <i>heifers</i>	iš viso <i>total</i>	iš jų melžiamos karvės <i>of which dairy cows</i>
<b>Šiaulių apskritis</b>	<b>23289</b>	<b>5312</b>	<b>12724</b>	<b>802</b>	<b>5405</b>	<b>51100</b>	<b>48433</b>
Akmenės r. sav.	1467	207	782	26	339	2880	2852
Joniškio r. sav.	2121	400	1090	76	703	4626	4391
Kelmės r. sav.	7473	2281	3822	297	1320	15676	14780
Pakruojo r. sav.	3397	708	2012	84	1138	7923	7496
Radviliškio r. sav.	4191	1054	2504	102	966	11114	10706
Šiaulių r. sav.	4640	662	2514	217	939	8881	8208
<b>Tauragės apskritis</b>	<b>26044</b>	<b>6197</b>	<b>13532</b>	<b>982</b>	<b>4731</b>	<b>49015</b>	<b>47039</b>
Jurbarko r. sav.	3813	775	2411	163	767	9941	9761
Pagėgių sav.	4104	975	2273	225	933	7729	7578
Šilalės r. sav.	12203	3208	5692	404	1784	19629	18588
Tauragės r. sav.	5924	1239	3156	190	1247	11716	11112
<b>Telšių apskritis</b>	<b>19860</b>	<b>4465</b>	<b>9694</b>	<b>843</b>	<b>3678</b>	<b>33241</b>	<b>31572</b>
Mažeikių r. sav.	3963	884	1912	299	851	6931	6581
Plungės r. sav.	7691	1847	3353	242	1162	10307	9598
Rietavo sav.	2026	345	1105	85	391	3987	3850
Telšių r. sav.	6180	1389	3324	217	1274	12016	11543
<b>Utenos apskritis</b>	<b>12542</b>	<b>3447</b>	<b>5842</b>	<b>653</b>	<b>2105</b>	<b>23147</b>	<b>22108</b>
Anykščių r. sav.	3763	990	1814	209	627	7150	6869
Ignalinos r. sav.	1242	294	584	79	181	3005	2914
Molėtų r. sav.	2584	723	1127	142	496	4744	4444
Utenos r. sav.	3272	944	1605	131	574	5107	4889
Zarasų r. sav.	1681	496	712	92	227	3141	2992
<b>Vilniaus apskritis</b>	<b>10261</b>	<b>3060</b>	<b>4736</b>	<b>530</b>	<b>1977</b>	<b>21543</b>	<b>20524</b>
Elektrėnų sav.	345	135	203	29	63	973	935
Šalčininkų r. sav.	2353	831	1132	118	498	5224	5079
Širvintų r. sav.	1617	474	717	60	212	2992	2824
Švenčionių r. sav.	760	200	495	59	179	1952	1888
Trakų r. sav.	453	242	250	22	61	1615	1572
Ukmergės r. sav.	3057	637	1253	144	555	4836	4351
Vilniaus r. sav.	1676	541	686	98	409	3951	3875

### 3.6. Didesnių nei 1 ha ūkių grupavimas pagal laikomų galvijų skaičių 2010 m.

#### 3.6. Farms larger than 1 ha by number of cattle, 2010

	Iš viso – Total		Ūkių grupės pagal galvijų skaičių Farm groups by number of cattle					
			1–2		3–9		10–19	
	ūkių skaičius number of farms	galvijų skaičius number of cattle	ūkių skaičius number of farms	galvijų skaičius number of cattle	ūkių skaičius number of farms	galvijų skaičius number of cattle	ūkių skaičius number of farms	galvijų skaičius number of cattle
<b>Iš viso – Total</b>	<b>93050</b>	<b>739093</b>	<b>51517</b>	<b>70436</b>	<b>28350</b>	<b>135180</b>	<b>6889</b>	<b>92475</b>
<b>Alytaus apskritis</b>	<b>8257</b>	<b>38908</b>	<b>5098</b>	<b>6909</b>	<b>2429</b>	<b>11381</b>	<b>449</b>	<b>5942</b>
Alytaus r. sav.	3813	19839	2220	3027	1194	5647	243	3249
Druskininkų sav.	370	1095	263	344	85	358	16	228
Lazdijų r. sav.	2715	13398	1558	2180	900	4263	168	2172
Varėnos r. sav.	1359	4576	1057	1358	250	1113	22	293
<b>Kauno apskritis</b>	<b>11678</b>	<b>92915</b>	<b>6993</b>	<b>9394</b>	<b>3347</b>	<b>15608</b>	<b>690</b>	<b>9157</b>
Birštono sav.	206	699	139	193	57	264	5	62
Jonavos r. sav.	883	6989	601	792	215	879	35	458
Kaišiadorių r. sav.	1653	8206	1106	1444	423	1958	64	851
Kauno r. sav.	1727	13828	1165	1546	443	1982	65	874
Kėdainių r. sav.	1794	20197	1185	1560	456	2082	60	824
Prienų r. sav.	2522	17666	1394	1932	797	3734	173	2264
Raseinių r. sav.	2893	25330	1403	1927	956	4709	288	3824
<b>Klaipėdos apskritis</b>	<b>8032</b>	<b>81893</b>	<b>3591</b>	<b>5049</b>	<b>2658</b>	<b>13242</b>	<b>893</b>	<b>12117</b>
Klaipėdos r. sav.	1573	13289	884	1204	490	2369	93	1254
Kretingos r. sav.	1392	10774	775	1039	388	1880	122	1623
Skuodo r. sav.	2065	25126	781	1135	693	3465	283	3848
Šilutės r. sav.	3002	32704	1151	1671	1087	5528	395	5392
<b>Marijampolės apskritis</b>	<b>8409</b>	<b>78859</b>	<b>4035</b>	<b>5606</b>	<b>2922</b>	<b>14371</b>	<b>814</b>	<b>10877</b>
Kalvarijos sav.	946	9738	361	533	348	1757	120	1612
Kazlų Rūdos sav.	724	5201	418	564	215	982	41	544
Marijampolės sav.	1733	18494	920	1251	574	2745	131	1744
Šakių r. sav.	2268	24109	1175	1588	785	3788	177	2362
Vilkaviškio r. sav.	2738	21317	1161	1670	1000	5099	345	4615
<b>Panevėžio apskritis</b>	<b>9343</b>	<b>85761</b>	<b>5287</b>	<b>7237</b>	<b>2851</b>	<b>13485</b>	<b>585</b>	<b>7825</b>
Biržų r. sav.	1997	17821	901	1267	698	3411	198	2647
Kupiškio r. sav.	1665	13030	788	1096	609	2968	150	2035
Panevėžio r. sav.	1868	23924	1294	1708	419	1908	48	673
Pasvalio r. sav.	1838	18336	1173	1602	505	2254	79	1018
Rokiškio r. sav.	1975	12650	1131	1564	620	2944	110	1452

Ūkių grupės pagal galvijų skaičių <i>Farm groups by number of cattle</i>							
20–29		30–49		50–99		≥ 100	
ūkių skaičius <i>number of farms</i>	galvijų skaičius <i>number of cattle</i>	ūkių skaičius <i>number of farms</i>	galvijų skaičius <i>number of cattle</i>	ūkių skaičius <i>number of farms</i>	galvijų skaičius <i>number of cattle</i>	ūkių skaičius <i>number of farms</i>	galvijų skaičius <i>number of cattle</i>
<b>2295</b>	<b>54632</b>	<b>1835</b>	<b>69255</b>	<b>1332</b>	<b>90635</b>	<b>832</b>	<b>226480</b>
<b>112</b>	<b>2638</b>	<b>89</b>	<b>3340</b>	<b>60</b>	<b>3957</b>	<b>20</b>	<b>4741</b>
66	1575	44	1647	36	2371	10	2323
•	•	•	•	-	-	-	-
29	671	36	1366	18	1231	6	1515
•	•	•	•	6	355	4	903
<b>235</b>	<b>5606</b>	<b>157</b>	<b>5942</b>	<b>139</b>	<b>9604</b>	<b>117</b>	<b>37604</b>
•	•	•	•	-	-	-	-
•	•	•	•	5	358	11	4060
17	430	14	530	21	1554	8	1439
21	501	9	319	9	599	15	8007
29	708	17	629	19	1387	28	13007
68	1608	41	1569	27	1749	22	4810
89	2092	66	2540	58	3957	33	6281
<b>312</b>	<b>7401</b>	<b>266</b>	<b>10185</b>	<b>196</b>	<b>13520</b>	<b>116</b>	<b>20379</b>
28	660	24	903	29	2009	25	4890
29	702	38	1473	24	1695	16	2362
115	2723	107	4065	50	3314	36	6576
140	3316	97	3744	93	6502	39	6551
<b>242</b>	<b>5785</b>	<b>202</b>	<b>7577</b>	<b>125</b>	<b>8300</b>	<b>69</b>	<b>26343</b>
43	1034	41	1560	27	1918	6	1324
19	434	13	516	13	905	5	1256
40	922	31	1196	18	1134	19	9502
47	1134	36	1286	22	1409	26	12542
93	2261	81	3019	45	2934	13	1719
<b>213</b>	<b>5160</b>	<b>168</b>	<b>6151</b>	<b>136</b>	<b>9105</b>	<b>103</b>	<b>36798</b>
75	1817	67	2436	36	2360	22	3883
50	1225	30	1087	19	1284	19	3335
25	584	21	773	27	1776	34	16502
21	542	20	752	22	1492	18	10676
42	992	30	1103	32	2193	10	2402

→

	Iš viso – <i>Total</i>		Ūkių grupės pagal galvijų skaičių <i>Farm groups by number of cattle</i>					
			1–2		3–9		10–19	
	ūkių skaičius <i>number of farms</i>	galvijų skaičius <i>number of cattle</i>	ūkių skaičius <i>number of farms</i>	galvijų skaičius <i>number of cattle</i>	ūkių skaičius <i>number of farms</i>	galvijų skaičius <i>number of cattle</i>	ūkių skaičius <i>number of farms</i>	galvijų skaičius <i>number of cattle</i>
<b>Šiaulių apskritis</b>	<b>10374</b>	<b>98632</b>	<b>6039</b>	<b>8146</b>	<b>2942</b>	<b>14000</b>	<b>717</b>	<b>9656</b>
Akmenės r. sav.	700	5701	461	632	182	824	26	354
Joniškio r. sav.	1043	9016	699	954	252	1106	46	628
Kelmės r. sav.	3601	30869	1652	2294	1195	6061	412	5602
Pakruojo r. sav.	1322	15262	941	1215	315	1347	32	440
Radviliškio r. sav.	1924	19931	1092	1453	580	2789	125	1636
Šiaulių r. sav.	1784	17853	1194	1598	418	1873	76	996
<b>Tauragės apskritis</b>	<b>9784</b>	<b>100501</b>	<b>3810</b>	<b>5375</b>	<b>3568</b>	<b>17876</b>	<b>1272</b>	<b>17331</b>
Jurbarko r. sav.	2281	17870	1131	1549	713	3474	242	3319
Pagėgių sav.	1028	16239	363	527	364	1773	131	1838
Šilalės r. sav.	4021	42920	1392	1974	1552	7992	569	7727
Tauragės r. sav.	2454	23472	924	1325	939	4637	330	4447
<b>Telšių apskritis</b>	<b>7331</b>	<b>71781</b>	<b>3263</b>	<b>4665</b>	<b>2568</b>	<b>12473</b>	<b>707</b>	<b>9633</b>
Mažeikių r. sav.	1885	14840	978	1387	615	2920	136	1848
Plungės r. sav.	2131	24602	820	1207	790	3892	229	3145
Rietavo sav.	757	7939	327	465	261	1258	88	1183
Telšių r. sav.	2558	24400	1138	1606	902	4403	254	3457
<b>Utenos apskritis</b>	<b>8516</b>	<b>47736</b>	<b>5057</b>	<b>7011</b>	<b>2632</b>	<b>12142</b>	<b>445</b>	<b>5832</b>
Anykščių r. sav.	2012	14553	1159	1609	616	2843	120	1562
Ignalinos r. sav.	1456	5385	1023	1375	360	1508	35	478
Molėtų r. sav.	2153	9816	1302	1799	677	3184	104	1361
Utenos r. sav.	1634	11633	872	1237	561	2619	101	1300
Zarasų r. sav.	1261	6349	701	991	418	1988	85	1131
<b>Vilniaus apskritis</b>	<b>11326</b>	<b>42107</b>	<b>8344</b>	<b>11044</b>	<b>2433</b>	<b>10602</b>	<b>317</b>	<b>4105</b>
Elektrėnų sav.	642	1748	478	634	142	603	13	164
Šalčininkų r. sav.	2514	10156	1910	2516	493	2136	55	718
Širvintų r. sav.	1368	6072	818	1137	434	1938	75	967
Švenčionių r. sav.	1266	3645	1029	1325	202	791	22	280
Trakų r. sav.	1003	2643	817	1052	160	681	16	190
Ukmergės r. sav.	1594	10482	933	1302	476	2255	100	1350
Vilniaus r. sav.	2939	7361	2359	3078	526	2198	36	436

Ūkių grupės pagal galvijų skaičių <i>Farm groups by number of cattle</i>							
20–29		30–49		50–99		≥ 100	
ūkių skaičius <i>number of farms</i>	galvijų skaičius <i>number of cattle</i>	ūkių skaičius <i>number of farms</i>	galvijų skaičius <i>number of cattle</i>	ūkių skaičius <i>number of farms</i>	galvijų skaičius <i>number of cattle</i>	ūkių skaičius <i>number of farms</i>	galvijų skaičius <i>number of cattle</i>
<b>251</b>	<b>5944</b>	<b>183</b>	<b>6885</b>	<b>120</b>	<b>8098</b>	<b>122</b>	<b>45903</b>
6	133	9	327	8	603	8	2828
15	351	13	465	5	352	13	5160
155	3655	103	3840	50	3270	34	6147
8	190	4	163	4	290	18	11617
45	1121	26	1009	31	2055	25	9868
22	494	28	1081	22	1528	24	10283
<b>432</b>	<b>10314</b>	<b>348</b>	<b>13140</b>	<b>261</b>	<b>17963</b>	<b>93</b>	<b>18502</b>
78	1872	68	2530	38	2622	11	2504
49	1196	55	2106	40	2845	26	5954
208	4943	150	5661	111	7582	39	7041
97	2303	75	2843	72	4914	17	3003
<b>274</b>	<b>6515</b>	<b>237</b>	<b>8952</b>	<b>180</b>	<b>12160</b>	<b>102</b>	<b>17383</b>
45	1051	52	1927	38	2511	21	3196
104	2471	84	3226	63	4354	41	6307
32	773	19	720	23	1490	7	2050
93	2220	82	3079	56	3805	33	5830
<b>141</b>	<b>3333</b>	<b>114</b>	<b>4351</b>	<b>75</b>	<b>5052</b>	<b>52</b>	<b>10015</b>
34	813	33	1296	31	2143	19	4287
16	374	10	393	5	303	7	954
27	650	25	941	13	815	5	1066
38	887	25	936	19	1299	18	3355
26	609	21	785	7	492	3	353
<b>83</b>	<b>1936</b>	<b>71</b>	<b>2732</b>	<b>40</b>	<b>2876</b>	<b>38</b>	<b>8812</b>
6	141	•	•	-	-	•	•
14	328	19	702	12	922	11	2834
16	374	14	520	5	309	6	827
5	130	•	•	•	•	•	•
7	156	•	•	•	•	•	•
30	695	26	1031	19	1387	10	2462
5	112	•	•	•	•	6	1185



### 3.7. Galvijų skaičius įvairaus dydžio didesniuose nei 1 ha ūkiuose 2010 m.

#### 3.7. Number of cattle on farms larger than 1 ha by area of utilised agricultural land, 2010

	Iš viso – Total		Ūkių grupės pagal naudojamų žemės ūkio naudmenų plotą, ha Farm groups by area of utilised agricultural land, ha					
			0–<2*		2–<5		5–<10	
	ūkių skaičius number of farms	galvijų skaičius number of cattle	ūkių skaičius number of farms	galvijų skaičius number of cattle	ūkių skaičius number of farms	galvijų skaičius number of cattle	ūkių skaičius number of farms	galvijų skaičius number of cattle
<b>Iš viso – Total</b>	<b>93050</b>	<b>739093</b>	<b>7648</b>	<b>12898</b>	<b>34025</b>	<b>69517</b>	<b>23056</b>	<b>77866</b>
<b>Alytaus apskritis</b>	<b>8257</b>	<b>38908</b>	<b>580</b>	<b>908</b>	<b>3303</b>	<b>6470</b>	<b>2498</b>	<b>7698</b>
Alytaus r. sav.	3813	19839	224	391	1519	3043	1180	4024
Druskininkų sav.	370	1095	52	70	146	246	109	246
Lazdijų r. sav.	2715	13398	173	277	1090	2404	838	2697
Varėnos r. sav.	1359	4576	131	170	548	777	371	731
<b>Kauno apskritis</b>	<b>11678</b>	<b>92915</b>	<b>1387</b>	<b>2076</b>	<b>4465</b>	<b>8786</b>	<b>2729</b>	<b>8499</b>
Birštono sav.	206	699	20	24	86	147	55	140
Jonavos r. sav.	883	6989	162	220	402	784	159	423
Kaišiadorių r. sav.	1653	8206	158	216	596	944	490	1196
Kauno r. sav.	1727	13828	340	491	704	1384	344	1096
Kėdainių r. sav.	1794	20197	346	507	797	1602	277	901
Prienų r. sav.	2522	17666	161	291	915	1884	741	2452
Raseinių r. sav.	2893	25330	200	327	965	2041	663	2291
<b>Klaipėdos apskritis</b>	<b>8032</b>	<b>81893</b>	<b>410</b>	<b>777</b>	<b>2403</b>	<b>5699</b>	<b>2089</b>	<b>8276</b>
Klaipėdos r. sav.	1573	13289	126	198	531	1137	434	1310
Kretingos r. sav.	1392	10774	109	175	458	813	341	1114
Skuodo r. sav.	2065	25126	64	115	512	1258	511	1977
Šilutės r. sav.	3002	32704	111	289	902	2491	803	3875
<b>Marijampolės apskritis</b>	<b>8409</b>	<b>78859</b>	<b>742</b>	<b>1207</b>	<b>3095</b>	<b>7079</b>	<b>1947</b>	<b>7991</b>
Kalvarijos sav.	946	9738	46	87	305	795	228	1019
Kazlų Rūdos sav.	724	5201	70	97	294	546	173	583
Marijampolės sav.	1733	18494	205	349	733	1735	374	1462
Šakių r. sav.	2268	24109	250	401	887	1885	512	2073
Vilkaviškio r. sav.	2738	21317	171	273	876	2118	660	2854
<b>Panevėžio apskritis</b>	<b>9343</b>	<b>85761</b>	<b>814</b>	<b>1425</b>	<b>3414</b>	<b>6730</b>	<b>2016</b>	<b>6361</b>
Biržų r. sav.	1997	17821	96	254	648	1403	435	1591
Kupiškio r. sav.	1665	13030	79	143	564	1171	369	1191
Panevėžio r. sav.	1868	23924	229	378	849	1496	340	969
Pasvalio r. sav.	1838	18336	341	536	754	1542	330	1159
Rokiškio r. sav.	1975	12650	69	114	599	1118	542	1451

Ūkių grupės pagal naudojamų žemės ūkio naudmenų plotą, ha <i>Farm groups by area of utilised agricultural land, ha</i>									
10–<20		20–<30		30–<50		50–<100		≥ 100	
ūkių skaičius <i>number of farms</i>	galvijų skaičius <i>number of cattle</i>	ūkių skaičius <i>number of farms</i>	galvijų skaičius <i>number of cattle</i>	ūkių skaičius <i>number of farms</i>	galvijų skaičius <i>number of cattle</i>	ūkių skaičius <i>number of farms</i>	galvijų skaičius <i>number of cattle</i>	ūkių skaičius <i>number of farms</i>	galvijų skaičius <i>number of cattle</i>
<b>14754</b>	<b>92552</b>	<b>4845</b>	<b>57610</b>	<b>4027</b>	<b>80459</b>	<b>2966</b>	<b>106733</b>	<b>1729</b>	<b>241458</b>
<b>1177</b>	<b>6354</b>	<b>291</b>	<b>3177</b>	<b>227</b>	<b>4587</b>	<b>118</b>	<b>3746</b>	<b>63</b>	<b>5968</b>
559	3213	146	1800	106	2371	51	2018	28	2979
40	181	10	104	9	164	4	84	-	-
413	2500	87	1020	73	1628	31	1309	10	1563
165	460	48	253	39	424	32	335	25	1426
<b>1577</b>	<b>9348</b>	<b>527</b>	<b>5846</b>	<b>408</b>	<b>7429</b>	<b>327</b>	<b>10461</b>	<b>258</b>	<b>40470</b>
31	134	7	87	4	83	-	-	3	84
73	348	20	166	20	276	26	508	21	4264
232	1150	63	658	53	1131	37	979	24	1932
187	988	56	577	33	401	28	827	35	8064
139	857	59	555	63	835	47	1265	66	13675
417	2664	120	1423	80	1794	64	2781	24	4377
498	3207	202	2380	155	2909	125	4101	85	8074
<b>1609</b>	<b>11730</b>	<b>570</b>	<b>7587</b>	<b>456</b>	<b>11975</b>	<b>347</b>	<b>17083</b>	<b>148</b>	<b>18766</b>
273	1551	68	602	61	1575	55	2817	25	4099
237	1398	85	855	60	1068	64	2264	38	3087
450	3305	196	2498	167	3963	117	5345	48	6665
649	5476	221	3632	168	5369	111	6657	37	4915
<b>1253</b>	<b>9371</b>	<b>458</b>	<b>5564</b>	<b>448</b>	<b>9096</b>	<b>300</b>	<b>10687</b>	<b>166</b>	<b>27864</b>
181	1542	60	893	62	1510	43	2013	21	1879
99	729	28	450	27	638	21	790	12	1368
221	1640	70	830	64	1547	37	1488	29	9443
277	1938	103	1131	110	1845	72	2101	57	12735
475	3522	197	2260	185	3556	127	4295	47	2439
<b>1441</b>	<b>7511</b>	<b>514</b>	<b>4640</b>	<b>462</b>	<b>7046</b>	<b>413</b>	<b>10924</b>	<b>269</b>	<b>41124</b>
352	2079	139	1377	125	2294	133	3719	69	5104
330	1939	113	1250	101	1524	68	2099	41	3713
190	947	68	469	63	936	65	1437	64	17292
183	1019	61	471	65	864	60	1454	44	11291
386	1527	133	1073	108	1428	87	2215	51	3724

→

	Iš viso – <i>Total</i>		Ūkių grupės pagal naudojamų žemės ūkio naudmenų plotą, ha <i>Farm groups by area of utilised agricultural land, ha</i>					
			0–<2*		2–<5		5–<10	
	Ūkių skaičius <i>number of farms</i>	galvijų skaičius <i>number of cattle</i>	Ūkių skaičius <i>number of farms</i>	galvijų skaičius <i>number of cattle</i>	Ūkių skaičius <i>number of farms</i>	galvijų skaičius <i>number of cattle</i>	Ūkių skaičius <i>number of farms</i>	galvijų skaičius <i>number of cattle</i>
<b>Šiaulių apskritis</b>	<b>10374</b>	<b>98632</b>	<b>1184</b>	<b>2423</b>	<b>4058</b>	<b>8266</b>	<b>2085</b>	<b>7299</b>
Akmenės r. sav.	700	5701	79	119	281	518	135	398
Joniškio r. sav.	1043	9016	209	338	395	781	159	501
Kelmės r. sav.	3601	30869	207	404	1156	2584	865	3236
Pakruojo r. sav.	1322	15262	225	771	612	1123	215	612
Radviliškio r. sav.	1924	19931	247	398	775	1659	382	1347
Šiaulių r. sav.	1784	17853	217	393	839	1601	329	1205
<b>Tauragės apskritis</b>	<b>9784</b>	<b>100501</b>	<b>466</b>	<b>871</b>	<b>2901</b>	<b>7084</b>	<b>2532</b>	<b>11109</b>
Jurbarko r. sav.	2281	17870	152	224	718	1441	547	1796
Pagėgių sav.	1028	16239	54	99	299	730	219	992
Šilalės r. sav.	4021	42920	154	296	1202	3246	1127	5754
Tauragės r. sav.	2454	23472	106	252	682	1667	639	2567
<b>Telšių apskritis</b>	<b>7331</b>	<b>71781</b>	<b>305</b>	<b>569</b>	<b>2176</b>	<b>4980</b>	<b>1909</b>	<b>6956</b>
Mažeikių r. sav.	1885	14840	106	191	619	1280	469	1557
Plungės r. sav.	2131	24602	75	179	665	1774	551	2305
Rietavo sav.	757	7939	30	47	206	476	227	802
Telšių r. sav.	2558	24400	94	152	686	1450	662	2292
<b>Utenos apskritis</b>	<b>8516</b>	<b>47736</b>	<b>421</b>	<b>713</b>	<b>2971</b>	<b>5647</b>	<b>2515</b>	<b>7077</b>
Anykščių r. sav.	2012	14553	93	150	708	1320	528	1512
Ignalinos r. sav.	1456	5385	74	102	473	741	453	939
Molėtų r. sav.	2153	9816	118	194	835	1613	649	1878
Utenos r. sav.	1634	11633	59	127	528	1071	549	1749
Zarasų r. sav.	1261	6349	77	140	427	902	336	999
<b>Vilniaus apskritis</b>	<b>11326</b>	<b>42107</b>	<b>1339</b>	<b>1929</b>	<b>5239</b>	<b>8776</b>	<b>2736</b>	<b>6600</b>
Elektrėnų sav.	642	1748	72	118	301	500	173	401
Šalčininkų r. sav.	2514	10156	291	384	1200	1883	591	1289
Širvintų r. sav.	1368	6072	84	134	542	1142	402	1182
Švenčionių r. sav.	1266	3645	146	195	625	921	299	609
Trakų r. sav.	1003	2643	105	141	427	630	287	544
Ukmergės r. sav.	1594	10482	88	153	593	1145	385	1117
Vilniaus r. sav.	2939	7361	553	804	1551	2555	599	1458

\* Įskaitant ūkius, kurių žemės ūkio pardavimo pajamos per metus sudaro ne mažiau kaip 5000 litų.

\* Including farms with annual agricultural income of no less than LTL 5000.

Ūkių grupės pagal naudojamų žemės ūkio naudmenų plotą, ha <i>Farm groups by area of utilised agricultural land, ha</i>									
10–<20		20–<30		30–<50		50–<100		≥ 100	
ūkių skaičius <i>number of farms</i>	galvijų skaičius <i>number of cattle</i>	ūkių skaičius <i>number of farms</i>	galvijų skaičius <i>number of cattle</i>	ūkių skaičius <i>number of farms</i>	galvijų skaičius <i>number of cattle</i>	ūkių skaičius <i>number of farms</i>	galvijų skaičius <i>number of cattle</i>	ūkių skaičius <i>number of farms</i>	galvijų skaičius <i>number of cattle</i>
<b>1390</b>	<b>8347</b>	<b>529</b>	<b>6272</b>	<b>457</b>	<b>7439</b>	<b>380</b>	<b>10186</b>	<b>291</b>	<b>48400</b>
90	370	31	186	20	130	36	515	28	3465
100	511	49	316	51	560	44	755	36	5254
699	4922	266	3712	212	4466	130	4825	66	6720
115	490	35	186	31	219	50	489	39	11372
206	1243	80	1318	92	1306	73	2037	69	10623
180	811	68	554	51	758	47	1565	53	10966
<b>2024</b>	<b>16865</b>	<b>757</b>	<b>11473</b>	<b>577</b>	<b>15162</b>	<b>383</b>	<b>18561</b>	<b>144</b>	<b>19376</b>
382	2500	171	1908	151	2702	107	3084	53	4215
174	1398	94	1189	92	2379	70	3834	26	5618
887	8412	286	5236	212	6785	121	7485	32	5706
581	4555	206	3140	122	3296	85	4158	33	3837
<b>1535</b>	<b>10209</b>	<b>489</b>	<b>6981</b>	<b>458</b>	<b>10818</b>	<b>306</b>	<b>13635</b>	<b>153</b>	<b>17633</b>
362	2049	94	1241	101	2221	80	2414	54	3887
437	3533	144	2476	138	4156	81	4909	40	5270
161	1176	50	740	43	1048	33	1742	7	1908
575	3451	201	2524	176	3393	112	4570	52	6568
<b>1539</b>	<b>7478</b>	<b>426</b>	<b>3859</b>	<b>304</b>	<b>4363</b>	<b>208</b>	<b>6706</b>	<b>132</b>	<b>11893</b>
356	1818	116	944	94	1283	68	2276	49	5250
274	883	67	343	44	417	39	561	32	1399
381	1982	74	845	51	844	29	1084	16	1376
303	1565	86	1039	50	968	36	1754	23	3360
225	1230	83	688	65	851	36	1031	12	508
<b>1209</b>	<b>5339</b>	<b>284</b>	<b>2211</b>	<b>230</b>	<b>2544</b>	<b>184</b>	<b>4744</b>	<b>105</b>	<b>9964</b>
68	332	5	67	11	102	•	•	•	•
240	1049	52	346	54	443	56	1285	30	3477
208	1020	53	530	35	427	29	766	15	871
128	447	27	167	19	93	16	880	6	333
114	346	37	230	19	121	•	•	•	•
275	1331	88	728	78	1229	48	1270	39	3509
176	814	22	143	14	129	13	182	11	1276

### 3.8. Didesnių nei 1 ha ūkių grupavimas pagal laikomų melžiamų karvių skaičių 2010 m.

#### 3.8. Farms larger than 1 ha by number of dairy cows, 2010

	Iš viso – Total		Ūkių grupės pagal melžiamų karvių skaičių Farm groups by number of dairy cows			
	ūkių skaičius number of farms	melžiamų karvių skaičius number of dairy cows	1–2		3–9	
			ūkių skaičius number of farms	melžiamų karvių skaičius number of dairy cows	ūkių skaičius number of farms	melžiamų karvių skaičius number of dairy cows
<b>Iš viso – Total</b>	<b>85016</b>	<b>352630</b>	<b>61732</b>	<b>77597</b>	<b>17444</b>	<b>80925</b>
<b>Alytaus apskritis</b>	<b>7614</b>	<b>19440</b>	<b>6107</b>	<b>7674</b>	<b>1251</b>	<b>5330</b>
Alytaus r. sav.	3543	9946	2727	3499	673	2908
Druskininkų sav.	344	613	300	364	38	162
Lazdijų r. sav.	2467	6409	1933	2453	450	1890
Varėnos r. sav.	1260	2472	1147	1358	90	370
<b>Kauno apskritis</b>	<b>10606</b>	<b>45529</b>	<b>7934</b>	<b>9915</b>	<b>2043</b>	<b>9265</b>
Birštono sav.	190	379	153	185	34	139
Jonavos r. sav.	789	3556	648	790	113	522
Kaišiadorių r. sav.	1312	3477	1082	1310	181	795
Kauno r. sav.	1586	6880	1294	1599	227	942
Kėdainių r. sav.	1622	9523	1280	1556	250	1090
Prienų r. sav.	2355	8130	1777	2269	449	1994
Raseinių r. sav.	2752	13584	1700	2206	789	3783
<b>Klaipėdos apskritis</b>	<b>7278</b>	<b>34928</b>	<b>4780</b>	<b>6118</b>	<b>1732</b>	<b>8366</b>
Klaipėdos r. sav.	1409	5507	1095	1358	232	1042
Kretingos r. sav.	1275	4785	942	1153	235	1102
Skuodo r. sav.	1917	11754	1103	1437	521	2598
Šilutės r. sav.	2677	12882	1640	2170	744	3624
<b>Marijampolės apskritis</b>	<b>7578</b>	<b>39164</b>	<b>4836</b>	<b>6319</b>	<b>2125</b>	<b>9916</b>
Kalvarijos sav.	862	4585	498	659	262	1262
Kazlų Rūdos sav.	659	2734	482	600	134	616
Marijampolės sav.	1544	8424	1091	1386	362	1645
Šakių r. sav.	2022	12572	1363	1766	509	2348
Vilkaviškio r. sav.	2491	10849	1402	1908	858	4045
<b>Panevėžio apskritis</b>	<b>8685</b>	<b>43893</b>	<b>6211</b>	<b>7837</b>	<b>1824</b>	<b>8408</b>
Biržų r. sav.	1861	9561	1107	1442	539	2532
Kupiškio r. sav.	1564	6919	1010	1329	410	2004
Panevėžio r. sav.	1745	11499	1419	1728	233	1028
Pasvalio r. sav.	1702	9598	1328	1674	286	1236
Rokiškio r. sav.	1813	6316	1347	1664	356	1608

Ūkių grupės pagal melžiamų karvių skaičių <i>Farm groups by number of dairy cows</i>					
10–29		30–49		≥ 50	
ūkių skaičius <i>number of farms</i>	melžiamų karvių skaičius <i>number of dairy cows</i>	ūkių skaičius <i>number of farms</i>	melžiamų karvių skaičius <i>number of dairy cows</i>	ūkių skaičius <i>number of farms</i>	melžiamų karvių skaičius <i>number of dairy cows</i>
<b>4325</b>	<b>69248</b>	<b>806</b>	<b>29860</b>	<b>709</b>	<b>95000</b>
<b>211</b>	<b>3299</b>	<b>29</b>	<b>1034</b>	<b>16</b>	<b>2103</b>
119	1895	15	530	9	1114
6	87	-	-	-	-
70	1057	10	361	4	648
16	260	4	143	3	341
<b>428</b>	<b>6752</b>	<b>92</b>	<b>3496</b>	<b>109</b>	<b>16101</b>
3	55	-	-	-	-
15	248	3	113	10	1883
35	566	6	249	8	557
44	647	8	294	13	3398
54	811	10	415	28	5651
95	1509	18	691	16	1667
182	2916	47	1734	34	2945
<b>570</b>	<b>9293</b>	<b>115</b>	<b>4215</b>	<b>81</b>	<b>6936</b>
54	899	10	399	18	1809
73	1247	16	610	9	673
223	3622	37	1321	33	2776
220	3525	52	1885	21	1678
<b>477</b>	<b>7624</b>	<b>75</b>	<b>2799</b>	<b>65</b>	<b>12506</b>
76	1253	21	812	5	599
30	481	8	310	5	727
70	1196	5	183	16	4014
111	1704	14	511	25	6243
190	2990	27	983	14	923
<b>461</b>	<b>7437</b>	<b>93</b>	<b>3484</b>	<b>96</b>	<b>16727</b>
166	2768	28	1009	21	1810
113	1691	16	624	15	1271
45	773	18	685	30	7285
52	826	17	631	19	5231
85	1379	14	535	11	1130

	Iš viso – <i>Total</i>		Ūkių grupės pagal melžiamų karvių skaičių <i>Farm groups by number of dairy cows</i>			
			1–2		3–9	
	ūkių skaičius <i>number of farms</i>	melžiamų karvių skaičius <i>number of dairy cows</i>	ūkių skaičius <i>number of farms</i>	melžiamų karvių skaičius <i>number of dairy cows</i>	ūkių skaičius <i>number of farms</i>	melžiamų karvių skaičius <i>number of dairy cows</i>
<b>Šiaulių apskritis</b>	<b>9538</b>	<b>48433</b>	<b>6846</b>	<b>8555</b>	<b>2016</b>	<b>9578</b>
Akmenės r. sav.	629	2852	523	642	78	318
Joniškio r. sav.	933	4391	758	917	131	610
Kelmės r. sav.	3362	14780	2027	2651	1001	5007
Pakruojo r. sav.	1224	7496	1054	1262	133	558
Radviliškio r. sav.	1786	10706	1210	1521	428	1967
Šiaulių r. sav.	1604	8208	1274	1562	245	1118
<b>Tauragės apskritis</b>	<b>9125</b>	<b>47039</b>	<b>5263</b>	<b>6967</b>	<b>2801</b>	<b>13661</b>
Jurbarko r. sav.	2172	9761	1365	1767	593	2907
Pagėgių sav.	945	7578	473	630	287	1392
Šilalės r. sav.	3699	18588	2103	2816	1182	5768
Tauragės r. sav.	2309	11112	1322	1754	739	3594
<b>Telšių apskritis</b>	<b>6597</b>	<b>31572</b>	<b>4418</b>	<b>5683</b>	<b>1489</b>	<b>7159</b>
Mažeikių r. sav.	1639	6581	1221	1559	284	1311
Plungės r. sav.	1883	9598	1259	1609	398	1955
Rietavo sav.	705	3850	433	553	191	968
Telšių r. sav.	2370	11543	1505	1962	616	2925
<b>Utenos apskritis</b>	<b>7760</b>	<b>22108</b>	<b>6180</b>	<b>7654</b>	<b>1268</b>	<b>5553</b>
Anykščių r. sav.	1875	6869	1400	1776	373	1641
Ignalinos r. sav.	1349	2914	1187	1413	132	544
Molėtų r. sav.	1930	4444	1593	1961	288	1279
Utenos r. sav.	1506	4889	1170	1470	258	1131
Zarasų r. sav.	1100	2992	830	1034	217	958
<b>Vilniaus apskritis</b>	<b>10235</b>	<b>20524</b>	<b>9157</b>	<b>10875</b>	<b>895</b>	<b>3689</b>
Elektrėnų sav.	584	935	533	631	42	185
Šalčininkų r. sav.	2307	5079	2103	2520	159	648
Širvintų r. sav.	1231	2824	996	1239	200	818
Švenčionių r. sav.	1161	1888	1101	1280	55	227
Trakų r. sav.	935	1572	864	1021	61	229
Ukmergės r. sav.	1432	4351	1123	1404	243	1083
Vilniaus r. sav.	2585	3875	2437	2780	135	499

Ūkių grupės pagal melžiamų karvių skaičių <i>Farm groups by number of dairy cows</i>					
10–29		30–49		≥ 50	
ūkių skaičius <i>number of farms</i>	melžiamų karvių skaičius <i>number of dairy cows</i>	ūkių skaičius <i>number of farms</i>	melžiamų karvių skaičius <i>number of dairy cows</i>	ūkių skaičius <i>number of farms</i>	melžiamų karvių skaičius <i>number of dairy cows</i>
<b>501</b>	<b>7676</b>	<b>71</b>	<b>2686</b>	<b>104</b>	<b>19938</b>
12	194	10	379	6	1319
29	486	•	•	•	•
290	4347	21	819	23	1956
18	267	•	•	•	•
101	1572	21	791	26	4855
51	810	14	520	20	4198
<b>817</b>	<b>13105</b>	<b>165</b>	<b>6089</b>	<b>79</b>	<b>7217</b>
169	2611	31	1139	14	1337
135	2369	31	1188	19	1999
322	5111	62	2254	30	2639
191	3014	41	1508	16	1242
<b>505</b>	<b>8346</b>	<b>98</b>	<b>3563</b>	<b>87</b>	<b>6821</b>
97	1617	17	657	20	1437
163	2736	32	1128	31	2170
63	961	9	323	9	1045
182	3032	40	1455	27	2169
<b>227</b>	<b>3662</b>	<b>43</b>	<b>1587</b>	<b>42</b>	<b>3652</b>
68	1113	19	729	15	1610
19	315	4	128	7	514
40	646	•	•	•	•
51	800	14	516	13	972
49	788	•	•	•	•
<b>128</b>	<b>2054</b>	<b>25</b>	<b>907</b>	<b>30</b>	<b>2999</b>
9	119	-	-	-	-
27	441	8	304	10	1166
27	389	4	145	4	233
•	•	•	•	•	•
8	113	•	•	•	•
49	858	10	350	7	656
•	•	•	•	5	437



### 3.9. Melžiamų karvių skaičius įvairaus dydžio didesniuose nei 1 ha ūkiuose 2010 m.

#### 3.9. Number of dairy cows on farms larger than 1 ha by area of utilised agricultural land, 2010

	Iš viso – Total		Ūkių grupės pagal naudojamų žemės ūkio naudmenų plotą, ha Farm groups by area of utilised agricultural land, ha					
	ūkių skaičius number of farms	melžiamų karvių skaičius number of dairy cows	0–<2*		2–<5		5–<10	
			ūkių skaičius number of farms	melžiamų karvių skaičius number of dairy cows	ūkių skaičius number of farms	melžiamų karvių skaičius number of dairy cows	ūkių skaičius number of farms	melžiamų karvių skaičius number of dairy cows
<b>Iš viso – Total</b>	<b>85016</b>	<b>352630</b>	<b>6593</b>	<b>8372</b>	<b>30530</b>	<b>42375</b>	<b>21295</b>	<b>41818</b>
<b>Alytaus apskritis</b>	<b>7614</b>	<b>19440</b>	<b>511</b>	<b>601</b>	<b>2993</b>	<b>4064</b>	<b>2345</b>	<b>4182</b>
Alytaus r. sav.	3543	9946	193	244	1389	1952	1114	2156
Druskininkų sav.	344	613	47	51	133	164	106	159
Lazdijų r. sav.	2467	6409	153	179	960	1365	780	1400
Varėnos r. sav.	1260	2472	118	127	511	583	345	467
<b>Kauno apskritis</b>	<b>10606</b>	<b>45529</b>	<b>1222</b>	<b>1447</b>	<b>3992</b>	<b>5577</b>	<b>2485</b>	<b>4861</b>
Birštono sav.	190	379	18	19	79	103	50	89
Jonavos r. sav.	789	3556	140	156	356	511	144	249
Kaišiadorių r. sav.	1312	3477	134	146	453	541	381	596
Kauno r. sav.	1586	6880	298	358	644	912	320	649
Kėdainių r. sav.	1622	9523	301	353	715	1008	259	554
Prienų r. sav.	2355	8130	144	178	841	1118	695	1273
Raseinių r. sav.	2752	13584	187	237	904	1384	636	1451
<b>Klaipėdos apskritis</b>	<b>7278</b>	<b>34928</b>	<b>352</b>	<b>462</b>	<b>2108</b>	<b>2976</b>	<b>1898</b>	<b>3796</b>
Klaipėdos r. sav.	1409	5507	108	132	455	590	400	648
Kretingos r. sav.	1275	4785	97	114	420	501	307	584
Skuodo r. sav.	1917	11754	57	73	463	678	469	954
Šilutės r. sav.	2677	12882	90	143	770	1207	722	1610
<b>Marijampolės apskritis</b>	<b>7578</b>	<b>39164</b>	<b>643</b>	<b>801</b>	<b>2740</b>	<b>4308</b>	<b>1765</b>	<b>4426</b>
Kalvarijos sav.	862	4585	46	60	270	429	205	503
Kazlų Rūdos sav.	659	2734	56	63	265	354	161	367
Marijampolės sav.	1544	8424	169	213	646	1010	336	795
Šakių r. sav.	2022	12572	226	280	778	1195	460	1175
Vilkaviškio r. sav.	2491	10849	146	185	781	1320	603	1586
<b>Panevėžio apskritis</b>	<b>8685</b>	<b>43893</b>	<b>716</b>	<b>893</b>	<b>3154</b>	<b>4452</b>	<b>1882</b>	<b>3762</b>
Biržų r. sav.	1861	9561	82	117	598	899	409	972
Kupiškio r. sav.	1564	6919	66	81	517	768	352	714
Panevėžio r. sav.	1745	11499	208	264	802	1056	320	596
Pasvalio r. sav.	1702	9598	304	364	697	1015	298	638
Rokiškio r. sav.	1813	6316	56	67	540	714	503	842

Ūkių grupės pagal naudojamų žemės ūkio naudmenų plotą, ha									
Farm groups by area of utilised agricultural land, ha									
10–<20		20–<30		30–<50		50–<100		≥ 100	
ūkių skaičius number of farms	melžiamų karvių skaičius number of dairy cows	ūkių skaičius number of farms	melžiamų karvių skaičius number of dairy cows	ūkių skaičius number of farms	melžiamų karvių skaičius number of dairy cows	ūkių skaičius number of farms	melžiamų karvių skaičius number of dairy cows	ūkių skaičius number of farms	melžiamų karvių skaičius number of dairy cows
<b>13894</b>	<b>45079</b>	<b>4625</b>	<b>26872</b>	<b>3756</b>	<b>36608</b>	<b>2753</b>	<b>48157</b>	<b>1570</b>	<b>103349</b>
<b>1110</b>	<b>3019</b>	<b>271</b>	<b>1324</b>	<b>214</b>	<b>1897</b>	<b>111</b>	<b>1597</b>	<b>59</b>	<b>2756</b>
537	1541	136	788	99	969	47	839	28	1457
37	96	9	48	8	73	4	22	-	-
381	1106	82	388	72	725	30	568	9	678
155	276	44	100	35	130	30	168	22	621
<b>1487</b>	<b>4778</b>	<b>505</b>	<b>2980</b>	<b>376</b>	<b>3426</b>	<b>303</b>	<b>5072</b>	<b>236</b>	<b>17388</b>
31	78	7	48	•	•	-	-	•	•
67	200	19	88	•	•	23	220	•	•
195	506	56	298	42	377	32	388	19	625
179	534	55	293	29	208	27	456	34	3470
135	463	54	269	59	407	43	702	56	5767
398	1208	117	670	75	753	62	1244	23	1686
482	1789	197	1314	148	1521	116	2062	82	3826
<b>1498</b>	<b>5094</b>	<b>540</b>	<b>3311</b>	<b>430</b>	<b>5112</b>	<b>323</b>	<b>7064</b>	<b>129</b>	<b>7113</b>
252	658	63	236	59	604	49	979	23	1660
221	640	78	364	57	480	61	937	34	1165
420	1475	192	1202	163	1971	111	2580	42	2821
605	2321	207	1509	151	2057	102	2568	30	1467
<b>1155</b>	<b>4558</b>	<b>434</b>	<b>2741</b>	<b>414</b>	<b>4202</b>	<b>278</b>	<b>5053</b>	<b>149</b>	<b>13075</b>
168	696	55	362	61	757	40	943	17	835
93	358	27	163	27	329	19	349	11	751
208	763	67	387	58	671	35	534	25	4051
245	1001	100	641	96	872	64	1096	53	6312
441	1740	185	1188	172	1573	120	2131	43	1126
<b>1368</b>	<b>4208</b>	<b>496</b>	<b>2465</b>	<b>435</b>	<b>3667</b>	<b>389</b>	<b>5690</b>	<b>245</b>	<b>18756</b>
335	1190	135	750	115	1207	124	2002	63	2424
319	1137	110	655	98	868	65	1086	37	1610
175	506	64	273	58	442	60	758	58	7604
181	601	60	266	63	424	58	847	41	5443
358	774	127	521	101	726	82	997	46	1675

→

	Iš viso – <i>Total</i>		Ūkių grupės pagal naudojamą žemės ūkio naudmenų plotą, ha <i>Farm groups by area of utilised agricultural land, ha</i>					
			0–<2*		2–<5		5–<10	
	ūkių skaičius <i>number of farms</i>	melžiamų karvių skaičius <i>number of dairy cows</i>	ūkių skaičius <i>number of farms</i>	melžiamų karvių skaičius <i>number of dairy cows</i>	ūkių skaičius <i>number of farms</i>	melžiamų karvių skaičius <i>number of dairy cows</i>	ūkių skaičius <i>number of farms</i>	melžiamų karvių skaičius <i>number of dairy cows</i>
<b>Šiaulių apskritis</b>	<b>9538</b>	<b>48433</b>	<b>1045</b>	<b>1697</b>	<b>3686</b>	<b>5341</b>	<b>1947</b>	<b>4238</b>
Akmenės r. sav.	629	2852	67	81	254	316	122	201
Joniškio r. sav.	933	4391	171	213	353	486	153	317
Kelmės r. sav.	3362	14780	178	241	1050	1619	824	1842
Pakruojo r. sav.	1224	7496	203	626	567	743	201	367
Radviliškio r. sav.	1786	10706	226	291	700	1139	362	874
Šiaulių r. sav.	1604	8208	200	245	762	1038	285	637
<b>Tauragės apskritis</b>	<b>9125</b>	<b>47039</b>	<b>384</b>	<b>490</b>	<b>2637</b>	<b>4101</b>	<b>2382</b>	<b>5734</b>
Jurbarko r. sav.	2172	9761	137	158	676	990	521	1126
Pagėgių sav.	945	7578	42	56	266	430	203	535
Šilalės r. sav.	3699	18588	117	153	1064	1680	1055	2645
Tauragės r. sav.	2309	11112	88	123	631	1001	603	1428
<b>Telšių apskritis</b>	<b>6597</b>	<b>31572</b>	<b>247</b>	<b>297</b>	<b>1865</b>	<b>2565</b>	<b>1739</b>	<b>3292</b>
Mažeikių r. sav.	1639	6581	78	95	517	683	425	742
Plungės r. sav.	1883	9598	63	85	552	726	484	887
Rietavo sav.	705	3850	27	29	187	272	212	438
Telšių r. sav.	2370	11543	79	88	609	884	618	1225
<b>Utenos apskritis</b>	<b>7760</b>	<b>22108</b>	<b>356</b>	<b>423</b>	<b>2641</b>	<b>3357</b>	<b>2328</b>	<b>3796</b>
Anykščių r. sav.	1875	6869	85	101	649	877	497	876
Ignalinos r. sav.	1349	2914	61	62	430	494	428	582
Molėtų r. sav.	1930	4444	99	113	726	903	594	967
Utenos r. sav.	1506	4889	51	62	470	594	516	862
Zarasų r. sav.	1100	2992	60	85	366	489	293	509
<b>Vilniaus apskritis</b>	<b>10235</b>	<b>20524</b>	<b>1117</b>	<b>1261</b>	<b>4714</b>	<b>5634</b>	<b>2524</b>	<b>3731</b>
Elektrėnų sav.	584	935	63	76	275	324	158	228
Šalčininkų r. sav.	2307	5079	247	278	1093	1294	560	799
Širvintų r. sav.	1231	2824	71	81	475	634	364	629
Švenčionių r. sav.	1161	1888	127	136	571	643	276	380
Trakų r. sav.	935	1572	96	106	399	469	267	371
Ukmergės r. sav.	1432	4351	70	81	527	680	351	561
Vilniaus r. sav.	2585	3875	443	503	1374	1590	548	763

\* Įskaitant ūkius, kurių žemės ūkio pardavimo pajamos per metus sudaro ne mažiau kaip 5000 litų.

\* Including farms with annual agricultural income of no less than LTL 5000.

Ūkių grupės pagal naudojamų žemės ūkio naudmenų plotą, ha <i>Farm groups by area of utilised agricultural land, ha</i>									
10–<20		20–<30		30–<50		50–<100		≥ 100	
ūkių skaičius <i>number of farms</i>	melžiamų karvių skaičius <i>number of dairy cows</i>	ūkių skaičius <i>number of farms</i>	melžiamų karvių skaičius <i>number of dairy cows</i>	ūkių skaičius <i>number of farms</i>	melžiamų karvių skaičius <i>number of dairy cows</i>	ūkių skaičius <i>number of farms</i>	melžiamų karvių skaičius <i>number of dairy cows</i>	ūkių skaičius <i>number of farms</i>	melžiamų karvių skaičius <i>number of dairy cows</i>
<b>1312</b>	<b>4582</b>	<b>499</b>	<b>3043</b>	<b>425</b>	<b>3694</b>	<b>357</b>	<b>4726</b>	<b>267</b>	<b>21112</b>
83	173	30	82	16	40	31	225	26	1734
93	254	42	154	48	309	41	376	32	2282
666	2615	257	1961	199	2119	126	2143	62	2240
107	289	34	96	30	124	48	218	34	5033
198	768	78	480	86	713	69	1065	67	5376
165	483	58	270	46	389	42	699	46	4447
<b>1946</b>	<b>8035</b>	<b>730</b>	<b>5285</b>	<b>547</b>	<b>6916</b>	<b>362</b>	<b>8436</b>	<b>137</b>	<b>8042</b>
372	1383	166	998	144	1375	104	1634	52	2097
164	749	89	625	89	1214	68	1825	24	2144
849	3647	276	2217	198	2849	111	3195	29	2202
561	2256	199	1445	116	1478	79	1782	32	1599
<b>1430</b>	<b>4653</b>	<b>468</b>	<b>3017</b>	<b>429</b>	<b>4759</b>	<b>277</b>	<b>5961</b>	<b>142</b>	<b>7028</b>
326	863	85	524	92	976	67	1011	49	1687
404	1444	139	912	131	1740	72	1841	38	1963
151	633	48	385	41	467	32	795	7	831
549	1713	196	1196	165	1576	106	2314	48	2547
<b>1443</b>	<b>3582</b>	<b>406</b>	<b>1742</b>	<b>278</b>	<b>1894</b>	<b>189</b>	<b>2661</b>	<b>119</b>	<b>4653</b>
333	915	113	450	90	533	65	1085	43	2032
259	455	65	180	40	192	34	241	32	708
361	939	70	335	44	367	25	311	11	509
282	712	83	446	47	395	35	675	22	1143
208	561	75	331	57	407	30	349	11	261
<b>1145</b>	<b>2570</b>	<b>276</b>	<b>964</b>	<b>208</b>	<b>1041</b>	<b>164</b>	<b>1897</b>	<b>87</b>	<b>3426</b>
63	160	5	28	10	61	•	•	•	•
230	464	50	154	51	192	50	542	26	1356
197	477	52	233	31	195	27	255	14	320
123	230	27	58	19	30	14	329	4	82
107	198	36	110	17	51	•	•	•	•
259	624	85	327	67	453	43	585	30	1040
166	417	21	54	13	59	11	55	9	434

### 3.10. Kiaulių skaičius didesniuose nei 1 ha ūkiuose 2010 m.

#### 3.10. Number of pigs on farms larger than 1 ha, 2010

	Paršeliai <i>Piglets</i>		Penimos kiaulės <i>Fattening pigs</i>	Veislinės kiaulės (įskaitant kuilius) <i>Breeding pigs (including boars)</i>
	paršeliai iki 20 kg <i>Piglets &lt;20 kg</i>	paršeliai nuo 20 iki 50 kg <i>Piglets 20 to 50 kg</i>		
<b>Iš viso – Total</b>	<b>267680</b>	<b>168782</b>	<b>342185</b>	<b>81628</b>
<b>Alytaus apskritis</b>	<b>6256</b>	<b>6686</b>	<b>17810</b>	<b>2628</b>
Alytaus r. sav.	2113	2809	6823	565
Druskininkų sav.	204	187	798	57
Lazdijų r. sav.	960	1849	5425	421
Varėnos r. sav.	2979	1841	4764	1585
<b>Kauno apskritis</b>	<b>52511</b>	<b>29853</b>	<b>50407</b>	<b>18263</b>
Birštono sav.	78	146	446	19
Jonavos r. sav.	12964	12745	15542	5118
Kaišiadorių r. sav.	947	1777	2424	494
Kauno r. sav.	978	1736	3552	664
Kėdainių r. sav.	33530	7626	18315	9043
Prienų r. sav.	1002	1519	4093	330
Raseinių r. sav.	3012	4304	6035	2595
<b>Klaipėdos apskritis</b>	<b>17901</b>	<b>9799</b>	<b>20854</b>	<b>4165</b>
Klaipėdos r. sav.	5481	1053	8678	605
Kretingos r. sav.	1733	1959	3397	520
Skuodo r. sav.	741	1248	2311	308
Šilutės r. sav.	9946	5539	6468	2732
<b>Marijampolės apskritis</b>	<b>5196</b>	<b>6970</b>	<b>18235</b>	<b>2313</b>
Kalvarijos sav.	498	628	1993	165
Kazlų Rūdos sav.	306	434	947	107
Marijampolės sav.	1122	1568	4182	544
Šakių r. sav.	1538	1726	4289	553
Vilkaviškio r. sav.	1732	2614	6824	944
<b>Panevėžio apskritis</b>	<b>20644</b>	<b>29133</b>	<b>50002</b>	<b>7936</b>
Biržų r. sav.	4109	5507	11734	292
Kupiškio r. sav.	4129	3752	4932	1299
Panevėžio r. sav.	8825	16362	25553	5151
Pasvalio r. sav.	1641	1571	4135	597
Rokiškio r. sav.	1940	1941	3648	597

→

	Paršeliai <i>Piglets</i>		Penimos kiaulės <i>Fattening pigs</i>	Veislinės kiaulės (įskaitant kuilius) <i>Breeding pigs (including boars)</i>
	paršeliai iki 20 kg <i>Piglets &lt;20 kg</i>	paršeliai nuo 20 iki 50 kg <i>Piglets 20 to 50 kg</i>		
<b>Šiaulių apskritis</b>	<b>112027</b>	<b>46575</b>	<b>108583</b>	<b>26703</b>
Akmenės r. sav.	366	709	1953	247
Joniškio r. sav.	9713	6672	17573	2978
Kelmės r. sav.	690	8302	7662	1859
Pakruojo r. sav.	87104	21837	63620	18230
Radviliškio r. sav.	13835	8161	15619	3233
Šiaulių r. sav.	319	894	2156	156
<b>Tauragės apskritis</b>	<b>20219</b>	<b>6000</b>	<b>21772</b>	<b>6971</b>
Jurbarko r. sav.	14298	3229	15056	4281
Pagėgių sav.	163	397	770	141
Šilalės r. sav.	5024	1298	3831	2302
Tauragės r. sav.	734	1076	2115	247
<b>Telšių apskritis</b>	<b>6233</b>	<b>9920</b>	<b>14640</b>	<b>3940</b>
Mažeikių r. sav.	1179	2082	3825	723
Plungės r. sav.	878	1250	2332	361
Rietavo sav.	259	597	835	76
Telšių r. sav.	3917	5991	7648	2780
<b>Utenos apskritis</b>	<b>9622</b>	<b>10289</b>	<b>17069</b>	<b>3008</b>
Anykščių r. sav.	4412	5492	7375	1844
Ignalinos r. sav.	240	452	1369	58
Molėtų r. sav.	4596	3567	7182	927
Utenos r. sav.	255	464	764	143
Zarasų r. sav.	119	314	379	36
<b>Vilniaus apskritis</b>	<b>17071</b>	<b>13557</b>	<b>22813</b>	<b>5701</b>
Elektrėnų sav.	119	343	930	42
Šalčininkų r. sav.	2722	3070	7641	1605
Širvintų r. sav.	303	617	1313	183
Švenčionių r. sav.	5585	3083	2741	1399
Trakų r. sav.	267	603	1628	136
Ukmergės r. sav.	1236	1384	2938	398
Vilniaus r. sav.	6839	4457	5622	1938

### 3.11. Didesnių nei 1 ha ūkių grupavimas pagal laikomų kiaulių skaičių 2010 m.

#### 3.11. Farms larger than 1 ha by number of pigs, 2010

	Iš viso <i>Total</i>		Ūkių grupės pagal kiaulių skaičių <i>Farm groups by number of pigs</i>					
			1–2		3–9		≥ 10	
	ūkių skaičius <i>number of farms</i>	kiaulių skaičius <i>number of pigs</i>	ūkių skaičius <i>number of farms</i>	kiaulių skaičius <i>number of pigs</i>	ūkių skaičius <i>number of farms</i>	kiaulių skaičius <i>number of pigs</i>	ūkių skaičius <i>number of farms</i>	kiaulių skaičius <i>number of pigs</i>
<b>Iš viso – Total</b>	<b>62709</b>	<b>860275</b>	<b>34009</b>	<b>58406</b>	<b>26350</b>	<b>109340</b>	<b>2350</b>	<b>692529</b>
<b>Alytaus apskritis</b>	<b>7420</b>	<b>33380</b>	<b>4036</b>	<b>6924</b>	<b>3143</b>	<b>13221</b>	<b>241</b>	<b>13235</b>
Alytaus r. sav.	2902	12310	1711	2916	1098	4519	93	4875
Druskininkų sav.	406	1246	239	409	156	672	11	165
Lazdijų r. sav.	2612	8655	1290	2228	1239	5242	83	1185
Varėnos r. sav.	1500	11169	796	1371	650	2788	54	7010
<b>Kauno apskritis</b>	<b>8318</b>	<b>151034</b>	<b>4329</b>	<b>7484</b>	<b>3676</b>	<b>15153</b>	<b>313</b>	<b>128397</b>
Birštono sav.	193	689	111	196	72	296	10	197
Jonavos r. sav.	402	46369	209	360	174	720	19	45289
Kaišiadorių r. sav.	1021	5642	557	975	433	1758	31	2909
Kauno r. sav.	1360	6930	709	1210	588	2468	63	3252
Kėdainių r. sav.	1348	68514	685	1212	620	2458	43	64844
Prienų r. sav.	1957	6944	1029	1756	837	3589	91	1599
Raseinių r. sav.	2037	15946	1029	1775	952	3864	56	10307
<b>Klaipėdos apskritis</b>	<b>4742</b>	<b>52719</b>	<b>2684</b>	<b>4577</b>	<b>1884</b>	<b>7697</b>	<b>174</b>	<b>40445</b>
Klaipėdos r. sav.	1127	15817	720	1235	376	1496	31	13086
Kretingos r. sav.	996	7609	582	989	388	1503	26	5117
Skuodo r. sav.	1462	4608	746	1275	679	2784	37	549
Šilutės r. sav.	1157	24685	636	1078	441	1914	80	21693
<b>Marijampolės apskritis</b>	<b>7055</b>	<b>32714</b>	<b>3035</b>	<b>5286</b>	<b>3495</b>	<b>15448</b>	<b>525</b>	<b>11980</b>
Kalvarijos sav.	822	3284	355	594	412	1784	55	906
Kazlų Rūdos sav.	502	1794	272	457	206	867	24	470
Marijampolės sav.	1660	7416	681	1187	849	3786	130	2443
Šakių r. sav.	1677	8106	763	1365	814	3437	100	3304
Vilkaviškio r. sav.	2394	12114	964	1683	1214	5574	216	4857
<b>Panevėžio apskritis</b>	<b>5518</b>	<b>107715</b>	<b>3195</b>	<b>5455</b>	<b>2101</b>	<b>8468</b>	<b>222</b>	<b>93792</b>
Biržų r. sav.	1036	21642	665	1132	335	1315	36	19195
Kupiškio r. sav.	695	14112	434	728	247	934	14	12450
Panevėžio r. sav.	1205	55891	717	1226	437	1766	51	52899
Pasvalio r. sav.	1524	7944	746	1287	680	2868	98	3789
Rokiškio r. sav.	1058	8126	633	1082	402	1585	23	5459



	Iš viso <i>Total</i>		Ūkių grupės pagal kiaulių skaičių <i>Farm groups by number of pigs</i>					
			1–2		3–9		≥ 10	
	ūkių skaičius <i>number of farms</i>	kiaulių skaičius <i>number of pigs</i>	ūkių skaičius <i>number of farms</i>	kiaulių skaičius <i>number of pigs</i>	ūkių skaičius <i>number of farms</i>	kiaulių skaičius <i>number of pigs</i>	ūkių skaičius <i>number of farms</i>	kiaulių skaičius <i>number of pigs</i>
<b>Šiaulių apskritis</b>	<b>7826</b>	<b>293888</b>	<b>4067</b>	<b>7020</b>	<b>3530</b>	<b>14506</b>	<b>229</b>	<b>272362</b>
Akmenės r. sav.	666	3275	308	540	321	1387	37	1348
Joniškio r. sav.	975	36936	475	835	467	1976	33	34125
Kelmės r. sav.	2316	18513	1123	1920	1126	4631	67	11962
Pakruojo r. sav.	1225	190791	654	1121	542	2233	29	187437
Radviliškio r. sav.	1395	40848	769	1337	585	2368	41	37143
Šiaulių r. sav.	1249	3525	738	1267	489	1911	22	347
<b>Tauragės apskritis</b>	<b>5539</b>	<b>54962</b>	<b>3071</b>	<b>5213</b>	<b>2304</b>	<b>9606</b>	<b>164</b>	<b>40143</b>
Jurbarko r. sav.	1667	36864	758	1313	846	3632	63	31919
Pagėgių sav.	455	1471	252	419	185	751	18	301
Šilalės r. sav.	2157	12455	1302	2199	818	3292	37	6964
Tauragės r. sav.	1260	4172	759	1282	455	1931	46	959
<b>Telšių apskritis</b>	<b>5330</b>	<b>34733</b>	<b>2537</b>	<b>4399</b>	<b>2565</b>	<b>10660</b>	<b>228</b>	<b>19674</b>
Mažeikių r. sav.	1550	7809	679	1202	781	3301	90	3306
Plungės r. sav.	1411	4821	720	1234	627	2571	64	1016
Rietavo sav.	535	1767	291	510	232	914	12	343
Telšių r. sav.	1834	20336	847	1453	925	3874	62	15009
<b>Utenos apskritis</b>	<b>3286</b>	<b>39988</b>	<b>2160</b>	<b>3646</b>	<b>1047</b>	<b>4077</b>	<b>79</b>	<b>32265</b>
Anykščių r. sav.	863	19123	508	869	331	1327	24	16927
Ignalinos r. sav.	760	2119	519	888	225	904	16	327
Molėtų r. sav.	922	16272	605	1037	295	1119	22	14116
Utenos r. sav.	388	1626	264	427	113	421	11	778
Zarasų r. sav.	353	848	264	425	83	306	6	117
<b>Vilniaus apskritis</b>	<b>7675</b>	<b>59142</b>	<b>4895</b>	<b>8402</b>	<b>2605</b>	<b>10504</b>	<b>175</b>	<b>40236</b>
Elektrėnų sav.	522	1434	315	556	201	772	6	106
Šalčininkų r. sav.	2228	15038	1373	2328	778	3273	77	9437
Širvintų r. sav.	714	2416	393	692	303	1215	18	509
Švenčionių r. sav.	773	12808	543	933	218	872	12	11003
Trakų r. sav.	872	2634	504	877	352	1443	16	314
Ukmergės r. sav.	734	5956	423	729	289	1134	22	4093
Vilniaus r. sav.	1832	18856	1344	2287	464	1795	24	14774



### 3.12. Kiaulių skaičius įvairaus dydžio didesniuose nei 1 ha ūkiuose 2010 m.

#### 3.12. Number of pigs on farms larger than 1 ha by area of utilised agricultural land, 2010

	Iš viso <i>Total</i>		Ūkių grupės pagal naudojamų žemės ūkio naudmenų plotą, ha <i>Farm groups by area of utilised agricultural land, ha</i>					
			0–<2*		2–<5		5–<10	
	ūkių skaičius <i>number of farms</i>	kiaulių skaičius <i>number of pigs</i>	ūkių skaičius <i>number of farms</i>	kiaulių skaičius <i>number of pigs</i>	ūkių skaičius <i>number of farms</i>	kiaulių skaičius <i>number of pigs</i>	ūkių skaičius <i>number of farms</i>	kiaulių skaičius <i>number of pigs</i>
<b>Iš viso – Total</b>	<b>62709</b>	<b>860275</b>	<b>5422</b>	<b>418613</b>	<b>22956</b>	<b>61143</b>	<b>15788</b>	<b>57936</b>
<b>Alytaus apskritis</b>	<b>7420</b>	<b>33380</b>	<b>586</b>	<b>10174</b>	<b>3016</b>	<b>8506</b>	<b>2249</b>	<b>7142</b>
Alytaus r. sav.	2902	12310	146	3058	1114	3430	957	2787
Druskininkų sav.	406	1246	67	153	175	432	111	364
Lazdijų r. sav.	2612	8655	197	431	1089	2986	789	2671
Varėnos r. sav.	1500	11169	176	6532	638	1658	392	1320
<b>Kauno apskritis</b>	<b>8318</b>	<b>151034</b>	<b>884</b>	<b>81961</b>	<b>3201</b>	<b>8918</b>	<b>2036</b>	<b>6734</b>
Birštono sav.	193	689	21	41	82	218	50	159
Jonavos r. sav.	402	46369	60	5996	178	510	80	274
Kaišiadorių r. sav.	1021	5642	90	2645	321	818	328	965
Kauno r. sav.	1360	6930	222	580	585	1614	286	987
Kėdainių r. sav.	1348	68514	237	62552	617	1941	227	802
Prienų r. sav.	1957	6944	129	316	688	1871	589	2084
Raseinių r. sav.	2037	15946	125	9831	730	1946	476	1463
<b>Klaipėdos apskritis</b>	<b>4742</b>	<b>52719</b>	<b>271</b>	<b>12504</b>	<b>1402</b>	<b>3448</b>	<b>1286</b>	<b>3694</b>
Klaipėdos r. sav.	1127	15817	99	12006	362	853	327	829
Kretingos r. sav.	996	7609	86	179	358	804	254	758
Skuodo r. sav.	1462	4608	46	164	371	907	380	1058
Šilutės r. sav.	1157	24685	40	155	311	884	325	1049
<b>Marijampolės apskritis</b>	<b>7055</b>	<b>32714</b>	<b>738</b>	<b>2038</b>	<b>2559</b>	<b>7835</b>	<b>1652</b>	<b>6906</b>
Kalvarijos sav.	822	3284	45	145	280	823	198	717
Kazlų Rūdos sav.	502	1794	42	99	190	522	140	446
Marijampolės sav.	1660	7416	247	723	726	2341	335	1614
Šakių r. sav.	1677	8106	210	517	625	1805	408	1726
Vilkaviškio r. sav.	2394	12114	194	554	738	2344	571	2403
<b>Panevėžio apskritis</b>	<b>5518</b>	<b>107715</b>	<b>568</b>	<b>61679</b>	<b>1950</b>	<b>5046</b>	<b>1190</b>	<b>4928</b>
Biržų r. sav.	1036	21642	46	119	319	699	235	614
Kupiškio r. sav.	695	14112	38	12371	186	404	146	380
Panevėžio r. sav.	1205	55891	176	47779	528	1264	226	2066
Pasvalio r. sav.	1524	7944	282	1357	623	1956	292	1098
Rokiškio r. sav.	1058	8126	26	53	294	723	291	770

Ūkių grupės pagal naudojamų žemės ūkio naudmenų plotą, ha <i>Farm groups by area of utilised agricultural land, ha</i>							
10–<20		20–<30		30–<50		≥ 50	
ūkių skaičius <i>number of farms</i>	kiaulių skaičius <i>number of pigs</i>	ūkių skaičius <i>number of farms</i>	kiaulių skaičius <i>number of pigs</i>	ūkių skaičius <i>number of farms</i>	kiaulių skaičius <i>number of pigs</i>	ūkių skaičius <i>number of farms</i>	kiaulių skaičius <i>number of pigs</i>
<b>10236</b>	<b>54313</b>	<b>3381</b>	<b>45950</b>	<b>2554</b>	<b>18919</b>	<b>2372</b>	<b>203401</b>
<b>1030</b>	<b>4162</b>	<b>252</b>	<b>1468</b>	<b>178</b>	<b>1198</b>	<b>109</b>	<b>730</b>
449	1728	119	568	79	526	38	213
37	177	7	76	•	•	•	•
371	1504	80	470	60	398	26	195
173	753	46	354	•	•	•	•
<b>1209</b>	<b>4612</b>	<b>405</b>	<b>2587</b>	<b>280</b>	<b>1783</b>	<b>303</b>	<b>44439</b>
27	107	5	22	•	•	•	•
39	140	12	51	13	64	20	39334
168	636	51	206	•	•	•	•
165	768	43	870	23	287	36	1824
106	433	48	301	45	239	68	2246
350	1386	107	583	56	350	38	354
354	1142	139	554	106	567	107	443
<b>982</b>	<b>3540</b>	<b>345</b>	<b>1381</b>	<b>249</b>	<b>1379</b>	<b>207</b>	<b>26773</b>
211	621	48	204	35	185	45	1119
158	617	59	186	38	139	43	4926
323	1171	148	578	118	413	76	317
290	1131	90	413	58	642	43	20411
<b>1106</b>	<b>5623</b>	<b>377</b>	<b>2789</b>	<b>346</b>	<b>2548</b>	<b>277</b>	<b>4975</b>
169	721	52	280	44	241	34	357
74	338	22	148	20	97	14	144
207	1260	59	485	49	318	37	675
224	969	71	401	80	601	59	2087
432	2335	173	1475	153	1291	133	1712
<b>877</b>	<b>4132</b>	<b>339</b>	<b>1495</b>	<b>276</b>	<b>2181</b>	<b>318</b>	<b>28254</b>
210	1650	86	446	64	303	76	17811
154	395	66	217	55	159	50	186
128	520	48	198	36	835	63	3229
156	929	47	329	55	629	69	1646
229	638	92	305	66	255	60	5382

→

	Iš viso <i>Total</i>		Ūkių grupės pagal naudojamą žemės ūkio naudmenų plotą, ha <i>Farm groups by area of utilised agricultural land, ha</i>					
			0–<2*		2–<5		5–<10	
	ūkių skaičius <i>number of farms</i>	kiaulių skaičius <i>number of pigs</i>	ūkių skaičius <i>number of farms</i>	kiaulių skaičius <i>number of pigs</i>	ūkių skaičius <i>number of farms</i>	kiaulių skaičius <i>number of pigs</i>	ūkių skaičius <i>number of farms</i>	kiaulių skaičius <i>number of pigs</i>
<b>Šiaulių apskritis</b>	<b>7826</b>	<b>293888</b>	<b>933</b>	<b>230829</b>	<b>3126</b>	<b>8247</b>	<b>1566</b>	<b>4945</b>
Akmenės r. sav.	666	3275	88	218	296	843	115	458
Joniškio r. sav.	975	36936	214	32458	373	1125	145	601
Kelmės r. sav.	2316	18513	111	11299	691	1790	580	1668
Pakruojo r. sav.	1225	190791	214	186152	572	1477	204	710
Radviliškio r. sav.	1395	40848	158	377	583	1531	278	838
Šiaulių r. sav.	1249	3525	148	325	611	1481	244	670
<b>Tauragės apskritis</b>	<b>5539</b>	<b>54962</b>	<b>239</b>	<b>6381</b>	<b>1546</b>	<b>3964</b>	<b>1491</b>	<b>4113</b>
Jurbarko r. sav.	1667	36864	114	271	531	1525	417	1279
Pagėgių sav.	455	1471	20	53	120	290	96	271
Šilalės r. sav.	2157	12455	61	5909	563	1313	654	1715
Tauragės r. sav.	1260	4172	44	148	332	836	324	848
<b>Telšių apskritis</b>	<b>5330</b>	<b>34733</b>	<b>253</b>	<b>680</b>	<b>1666</b>	<b>4795</b>	<b>1405</b>	<b>4765</b>
Mažeikių r. sav.	1550	7809	94	256	527	1487	390	1319
Plungės r. sav.	1411	4821	56	149	458	1377	378	1184
Rietavo sav.	535	1767	24	52	161	406	151	413
Telšių r. sav.	1834	20336	79	223	520	1525	486	1849
<b>Utenos apskritis</b>	<b>3286</b>	<b>39988</b>	<b>110</b>	<b>7839</b>	<b>995</b>	<b>2287</b>	<b>1008</b>	<b>9270</b>
Anykščių r. sav.	863	19123	37	7682	271	606	239	574
Ignalinos r. sav.	760	2119	25	49	219	439	246	642
Molėtų r. sav.	922	16272	33	60	316	870	290	7565
Utenos r. sav.	388	1626	7	17	107	233	132	285
Zarasų r. sav.	353	848	8	31	82	139	101	204
<b>Vilniaus apskritis</b>	<b>7675</b>	<b>59142</b>	<b>840</b>	<b>4528</b>	<b>3495</b>	<b>8097</b>	<b>1905</b>	<b>5439</b>
Elektrėnų sav.	522	1434	51	149	238	576	158	455
Šalčininkų r. sav.	2228	15038	272	3357	1072	2556	513	1644
Širvintų r. sav.	714	2416	36	77	239	620	212	633
Švenčionių r. sav.	773	12808	53	98	371	797	210	513
Trakų r. sav.	872	2634	86	187	368	916	254	689
Ukmergės r. sav.	734	5956	35	76	243	567	162	397
Vilniaus r. sav.	1832	18856	307	584	964	2065	396	1108

\* Įskaitant ūkius, kurių žemės ūkio pardavimo pajamos per metus sudaro ne mažiau kaip 5000 litų.

\* Including farms with annual agricultural income of no less than LTL 5000.

Ūkių grupės pagal naudojamų žemės ūkio naudmenų plotą, ha <i>Farm groups by area of utilised agricultural land, ha</i>							
10–<20		20–<30		30–<50		≥ 50	
ūkių skaičius <i>number of farms</i>	kiaulių skaičius <i>number of pigs</i>	ūkių skaičius <i>number of farms</i>	kiaulių skaičius <i>number of pigs</i>	ūkių skaičius <i>number of farms</i>	kiaulių skaičius <i>number of pigs</i>	ūkių skaičius <i>number of farms</i>	kiaulių skaičius <i>number of pigs</i>
<b>1053</b>	<b>4098</b>	<b>412</b>	<b>1719</b>	<b>331</b>	<b>3720</b>	<b>405</b>	<b>40330</b>
81	377	32	154	19	138	35	1087
87	481	49	218	44	155	63	1898
499	1726	196	846	132	585	107	599
102	457	31	113	30	143	72	1739
160	567	63	231	74	2582	79	34722
124	490	41	157	32	117	49	285
<b>1268</b>	<b>4320</b>	<b>475</b>	<b>31298</b>	<b>320</b>	<b>2873</b>	<b>200</b>	<b>2013</b>
285	1246	127	29846	110	1963	83	734
101	302	48	223	46	225	24	107
560	1753	171	557	97	335	51	873
322	1019	129	672	67	350	42	299
<b>1169</b>	<b>17607</b>	<b>349</b>	<b>1566</b>	<b>269</b>	<b>1612</b>	<b>219</b>	<b>3708</b>
317	1296	69	372	65	629	88	2450
308	1080	97	432	68	368	46	231
116	383	36	111	28	129	19	273
428	14848	147	651	108	486	66	754
<b>682</b>	<b>3000</b>	<b>212</b>	<b>826</b>	<b>139</b>	<b>692</b>	<b>140</b>	<b>16074</b>
162	508	58	226	43	215	53	9312
159	479	47	215	30	141	34	154
206	1643	35	146	21	123	21	5865
83	211	32	114	14	110	13	656
72	159	40	125	31	103	19	87
<b>860</b>	<b>3219</b>	<b>215</b>	<b>821</b>	<b>166</b>	<b>933</b>	<b>194</b>	<b>36105</b>
53	177	4	11	10	39	8	27
210	885	46	197	47	324	68	6075
137	454	38	134	25	98	27	400
87	316	22	97	14	77	16	10910
102	408	31	127	14	89	17	218
143	469	58	195	44	238	49	4014
128	510	16	60	12	68	9	14461

### 3.13. Didesnių nei 1 ha ūkių grupavimas pagal laikomų avių skaičių 2010 m.

#### 3.13. Farms larger than 1 ha by number of sheep, 2010

	Iš viso <i>Total</i>		Ūkių grupės pagal avių skaičių <i>Farm groups by number of sheep</i>					
			1–2		3–9		≥ 10	
	ūkių skaičius <i>number of farms</i>	avių skaičius <i>number of sheep</i>	ūkių skaičius <i>number of farms</i>	avių skaičius <i>number of sheep</i>	ūkių skaičius <i>number of farms</i>	avių skaičius <i>number of sheep</i>	ūkių skaičius <i>number of farms</i>	avių skaičius <i>number of sheep</i>
<b>Iš viso – Total</b>	<b>4316</b>	<b>64532</b>	<b>1111</b>	<b>1732</b>	<b>1945</b>	<b>9791</b>	<b>1260</b>	<b>53009</b>
<b>Alytaus apskritis</b>	<b>561</b>	<b>5215</b>	<b>158</b>	<b>238</b>	<b>268</b>	<b>1363</b>	<b>135</b>	<b>3614</b>
Alytaus r. sav.	316	2970	84	126	157	814	75	2030
Druskininkų sav.	24	181	8	10	7	32	9	139
Lazdijų r. sav.	166	1743	42	68	82	408	42	1267
Varėnos r. sav.	55	321	24	34	22	109	9	178
<b>Kauno apskritis</b>	<b>555</b>	<b>7987</b>	<b>152</b>	<b>245</b>	<b>244</b>	<b>1236</b>	<b>159</b>	<b>6506</b>
Birštono sav.	13	105	4	8	5	24	4	73
Jonavos r. sav.	48	456	14	20	21	123	13	313
Kaišiadorių r. sav.	137	1711	44	73	51	271	42	1367
Kauno r. sav.	81	829	18	28	42	196	21	605
Kėdainių r. sav.	66	902	20	32	29	141	17	729
Prienų r. sav.	157	1971	40	63	74	365	43	1543
Raseinių r. sav.	53	2013	12	21	22	116	19	1876
<b>Klaipėdos apskritis</b>	<b>195</b>	<b>3088</b>	<b>59</b>	<b>98</b>	<b>83</b>	<b>404</b>	<b>53</b>	<b>2586</b>
Klaipėdos r. sav.	65	1080	13	21	34	170	18	889
Kretingos r. sav.	23	545	•	•	•	•	5	458
Skuodo r. sav.	51	515	•	•	•	•	14	421
Šilutės r. sav.	56	948	20	33	20	97	16	818
<b>Marijampolės apskritis</b>	<b>292</b>	<b>3116</b>	<b>83</b>	<b>124</b>	<b>135</b>	<b>696</b>	<b>74</b>	<b>2296</b>
Kalvarijos sav.	49	567	14	19	20	120	15	428
Kazlų Rūdos sav.	28	263	9	14	13	61	6	188
Marijampolės sav.	70	861	23	34	32	170	15	657
Šakių r. sav.	70	581	18	25	33	177	19	379
Vilkaviškio r. sav.	75	844	19	32	37	168	19	644
<b>Panevėžio apskritis</b>	<b>307</b>	<b>6945</b>	<b>76</b>	<b>117</b>	<b>142</b>	<b>691</b>	<b>89</b>	<b>6137</b>
Biržų r. sav.	52	2214	13	22	25	116	14	2076
Kupiškio r. sav.	57	1387	8	13	28	139	21	1235
Panevėžio r. sav.	62	585	21	31	27	124	14	430
Pasvalio r. sav.	44	348	16	24	19	92	9	232
Rokiškio r. sav.	92	2411	18	27	43	220	31	2164



	Iš viso <i>Total</i>		Ūkių grupės pagal avių skaičių <i>Farm groups by number of sheep</i>					
			1–2		3–9		≥ 10	
	ūkių skaičius <i>number of farms</i>	avių skaičius <i>number of sheep</i>	ūkių skaičius <i>number of farms</i>	avių skaičius <i>number of sheep</i>	ūkių skaičius <i>number of farms</i>	avių skaičius <i>number of sheep</i>	ūkių skaičius <i>number of farms</i>	avių skaičius <i>number of sheep</i>
<b>Šiaulių apskritis</b>	<b>234</b>	<b>3656</b>	<b>77</b>	<b>114</b>	<b>105</b>	<b>513</b>	<b>52</b>	<b>3029</b>
Akmenės r. sav.	14	301	4	6	5	23	5	272
Joniškio r. sav.	21	129	5	6	13	63	3	60
Kelmės r. sav.	98	978	31	44	46	216	21	718
Pakruojo r. sav.	28	267	11	15	12	56	5	196
Radviliškio r. sav.	24	1395	11	19	8	46	5	1330
Šiaulių r. sav.	49	586	15	24	21	109	13	453
<b>Tauragės apskritis</b>	<b>219</b>	<b>2184</b>	<b>77</b>	<b>114</b>	<b>93</b>	<b>429</b>	<b>49</b>	<b>1641</b>
Jurbarko r. sav.	61	642	12	17	34	154	15	471
Pagėgių sav.	16	160	6	11	5	29	5	120
Šilalės r. sav.	81	485	37	51	35	153	9	281
Tauragės r. sav.	61	897	22	35	19	93	20	769
<b>Telšių apskritis</b>	<b>294</b>	<b>5925</b>	<b>63</b>	<b>102</b>	<b>147</b>	<b>723</b>	<b>84</b>	<b>5100</b>
Mažeikių r. sav.	59	432	15	24	32	154	12	254
Plungės r. sav.	125	1366	22	35	61	308	42	1023
Rietavo sav.	35	477	8	13	16	78	11	386
Telšių r. sav.	75	3650	18	30	38	183	19	3437
<b>Utenos apskritis</b>	<b>829</b>	<b>17404</b>	<b>156</b>	<b>249</b>	<b>360</b>	<b>1877</b>	<b>313</b>	<b>15278</b>
Anykščių r. sav.	115	4028	19	32	40	206	56	3790
Ignalinos r. sav.	156	3651	30	43	69	336	57	3272
Molėtų r. sav.	187	4229	36	59	81	397	70	3773
Utenos r. sav.	204	2893	42	70	92	500	70	2323
Zarasų r. sav.	167	2603	29	45	78	438	60	2120
<b>Vilniaus apskritis</b>	<b>830</b>	<b>9012</b>	<b>210</b>	<b>331</b>	<b>368</b>	<b>1859</b>	<b>252</b>	<b>6822</b>
Elektrėnų sav.	77	719	24	43	33	155	20	521
Šalčininkų r. sav.	112	1526	22	35	49	262	41	1229
Širvintų r. sav.	128	1599	26	38	56	286	46	1275
Švenčionių r. sav.	96	900	23	39	42	223	31	638
Trakų r. sav.	71	867	15	25	29	146	27	696
Ukmergės r. sav.	97	1392	31	45	33	168	33	1179
Vilniaus r. sav.	249	2009	69	106	126	619	54	1284

### 3.14. Paukščių skaičius didesniuose nei 1 ha ūkiuose 2010 m.

#### 3.14. Number of poultry on farms larger than 1 ha, 2010

	Viščiukai broileriai <i>Broilers</i>		Vištos dedeklės <i>Laying hens</i>		Kiti viščiukai <i>Other chickens</i>	
	ūkių skaičius <i>number of farms</i>	paukščių skaičius <i>number of poultry</i>	ūkių skaičius <i>number of farms</i>	paukščių skaičius <i>number of poultry</i>	ūkių skaičius <i>number of farms</i>	paukščių skaičius <i>number of poultry</i>
<b>Iš viso – Total</b>	<b>13191</b>	<b>5142374</b>	<b>79956</b>	<b>3083069</b>	<b>12232</b>	<b>1407112</b>
<b>Alytaus apskritis</b>	<b>1327</b>	<b>31030</b>	<b>9507</b>	<b>100719</b>	<b>1111</b>	<b>20125</b>
Alytaus r. sav.	501	12174	4234	44531	584	16225
Druskininkų sav.	64	1542	529	7352	18	254
Lazdijų r. sav.	563	12788	2992	28934	253	2060
Varėnos r. sav.	199	4526	1752	19902	256	1586
<b>Kauno apskritis</b>	<b>1674</b>	<b>2172181</b>	<b>10595</b>	<b>346084</b>	<b>1579</b>	<b>10140</b>
Birštono sav.	51	1372	243	2723	10	151
Jonavos r. sav.	127	3615	867	12948	69	676
Kaišiadorių r. sav.	85	2091361	1417	239241	149	1455
Kauno r. sav.	323	10687	2095	27190	297	1286
Kėdainių r. sav.	312	8887	1613	18686	181	2070
Prienų r. sav.	478	49332	2340	25061	480	2623
Raseinių r. sav.	298	6927	2020	20235	393	1879
<b>Klaipėdos apskritis</b>	<b>1204</b>	<b>27924</b>	<b>5505</b>	<b>205454</b>	<b>624</b>	<b>66749</b>
Klaipėdos r. sav.	358	8313	1565	20979	156	617
Kretingos r. sav.	279	6241	1104	13216	36	354
Skuodo r. sav.	279	5874	1336	71212	125	31328
Šilutės r. sav.	288	7496	1500	100047	307	34450
<b>Marijampolės apskritis</b>	<b>1508</b>	<b>37515</b>	<b>8005</b>	<b>91167</b>	<b>1124</b>	<b>11247</b>
Kalvarijos sav.	237	5338	899	9288	131	1434
Kazlų Rūdos sav.	135	3206	799	8840	56	952
Marijampolės sav.	451	12343	1815	18729	269	3402
Šakių r. sav.	246	5145	1886	23698	252	2672
Vilkaviškio r. sav.	439	11483	2606	30612	416	2787
<b>Panevėžio apskritis</b>	<b>1468</b>	<b>607420</b>	<b>7622</b>	<b>269116</b>	<b>996</b>	<b>52732</b>
Biržų r. sav.	346	9354	1426	17366	150	1264
Kupiškio r. sav.	182	4316	1290	14903	290	1320
Panevėžio r. sav.	294	358330	2034	27884	281	1739
Pasvalio r. sav.	401	228323	1523	96819	165	2171
Rokiškio r. sav.	245	7097	1349	112144	110	46238

Kalakutai <i>Turkeys</i>		Žąsys <i>Geese</i>		Antys <i>Ducks</i>	
ūkių skaičius <i>number of farms</i>	paukščių skaičius <i>number of poultry</i>	ūkių skaičius <i>number of farms</i>	paukščių skaičius <i>number of poultry</i>	ūkių skaičius <i>number of farms</i>	paukščių skaičius <i>number of poultry</i>
<b>3613</b>	<b>207807</b>	<b>3929</b>	<b>117792</b>	<b>5278</b>	<b>42606</b>
<b>503</b>	<b>50636</b>	<b>295</b>	<b>2808</b>	<b>565</b>	<b>3628</b>
254	1578	152	1040	277	1905
24	145	15	78	23	108
139	48331	71	1404	192	1189
86	582	57	286	73	426
<b>551</b>	<b>10851</b>	<b>616</b>	<b>94218</b>	<b>870</b>	<b>7670</b>
17	92	9	36	23	146
60	7417	60	453	57	506
64	593	51	89621	79	728
106	768	128	906	172	1680
71	495	131	1162	136	1212
144	988	122	1308	213	1909
89	498	115	732	190	1489
<b>170</b>	<b>12056</b>	<b>225</b>	<b>1494</b>	<b>230</b>	<b>3661</b>
49	361	60	417	65	819
33	11231	38	282	23	214
40	158	39	144	56	425
48	306	88	651	86	2203
<b>535</b>	<b>70508</b>	<b>558</b>	<b>4102</b>	<b>1078</b>	<b>8313</b>
83	527	54	290	140	1040
52	388	69	521	109	762
129	67690	125	1021	311	2462
109	637	126	1003	189	1619
162	1266	184	1267	329	2430
<b>309</b>	<b>2448</b>	<b>380</b>	<b>2598</b>	<b>443</b>	<b>3255</b>
53	381	78	516	80	637
49	379	55	276	65	399
83	945	104	664	135	831
79	449	106	940	117	1026
45	294	37	202	46	362

→



	Viščiukai broileriai <i>Broilers</i>		Vištos dedeklės <i>Laying hens</i>		Kitos vištos <i>Other hens</i>	
	ūkių skaičius <i>number of farms</i>	paukščių skaičius <i>number of poultry</i>	ūkių skaičius <i>number of farms</i>	paukščių skaičius <i>number of poultry</i>	ūkių skaičius <i>number of farms</i>	paukščių skaičius <i>number of poultry</i>
<b>Šiaulių apskritis</b>	<b>2429</b>	<b>60346</b>	<b>8604</b>	<b>156068</b>	<b>1190</b>	<b>89552</b>
Akmenės r. sav.	158	3584	777	9387	48	567
Joniškio r. sav.	524	12825	1089	12092	179	1216
Kelmės r. sav.	509	11511	2170	21643	393	1588
Pakruojo r. sav.	656	16966	1356	14792	136	1368
Radviliškio r. sav.	285	6784	1705	20137	203	3734
Šiaulių r. sav.	297	8676	1507	78017	231	81079
<b>Tauragės apskritis</b>	<b>665</b>	<b>105076</b>	<b>5820</b>	<b>62736</b>	<b>380</b>	<b>3945</b>
Jurbarko r. sav.	200	4916	1745	20684	122	2021
Pagėgių sav.	78	1833	557	6150	20	234
Šilalės r. sav.	207	4166	1804	16573	188	1299
Tauragės r. sav.	180	94161	1714	19329	50	391
<b>Telšių apskritis</b>	<b>1133</b>	<b>43179</b>	<b>5595</b>	<b>467998</b>	<b>629</b>	<b>227472</b>
Mažeikių r. sav.	328	8255	1645	19629	222	1253
Plungės r. sav.	479	10256	1636	410208	282	211822
Rietavo sav.	177	3900	585	5835	33	227
Telšių r. sav.	149	20768	1729	32326	92	14170
<b>Utenos apskritis</b>	<b>626</b>	<b>68299</b>	<b>6460</b>	<b>167611</b>	<b>1348</b>	<b>57883</b>
Anykščių r. sav.	109	2790	1788	21587	430	1794
Ignalinos r. sav.	198	5250	1200	12823	68	808
Molėtų r. sav.	176	4485	1617	15348	590	1231
Utenos r. sav.	94	54887	1216	68504	209	699
Zarasų r. sav.	49	887	639	49349	51	53351
<b>Vilniaus apskritis</b>	<b>1157</b>	<b>1989404</b>	<b>12243</b>	<b>1216116</b>	<b>3251</b>	<b>867267</b>
Elektrėnų sav.	137	158696	753	893418	139	482871
Šalčininkų r. sav.	184	4393	2645	26723	494	1951
Širvintų r. sav.	110	2965	1317	15418	690	1411
Švenčionių r. sav.	102	25786	1349	12756	676	1309
Trakų r. sav.	188	5080	1344	15009	193	775
Ukmergės r. sav.	188	5320	1437	213296	98	106777
Vilniaus r. sav.	248	1787164	3398	39496	961	272173

Kalakutai <i>Turkeys</i>		Žąsys <i>Geese</i>		Antys <i>Ducks</i>	
ūkių skaičius <i>number of farms</i>	paukščių skaičius <i>number of poultry</i>	ūkių skaičius <i>number of farms</i>	paukščių skaičius <i>number of poultry</i>	ūkių skaičius <i>number of farms</i>	paukščių skaičius <i>number of poultry</i>
<b>391</b>	<b>28596</b>	<b>704</b>	<b>5352</b>	<b>831</b>	<b>7274</b>
27	153	47	243	67	498
63	296	100	1334	132	1434
98	546	141	701	176	1157
65	308	170	1201	188	1856
60	451	108	776	156	1251
78	26842	138	1097	112	1078
<b>219</b>	<b>1574</b>	<b>276</b>	<b>2075</b>	<b>343</b>	<b>2576</b>
93	642	95	824	129	1244
22	187	38	287	34	251
55	271	60	368	82	441
49	474	83	596	98	640
<b>242</b>	<b>1378</b>	<b>252</b>	<b>1687</b>	<b>244</b>	<b>1797</b>
81	500	89	527	75	561
71	368	60	564	68	750
32	245	18	105	27	142
58	265	85	491	74	344
<b>216</b>	<b>4202</b>	<b>193</b>	<b>1142</b>	<b>205</b>	<b>1530</b>
50	2911	58	271	61	463
30	231	34	186	44	334
66	599	45	298	41	331
41	297	38	272	30	242
29	164	18	115	29	160
<b>477</b>	<b>25558</b>	<b>430</b>	<b>2316</b>	<b>469</b>	<b>2902</b>
20	166	24	83	31	241
91	605	75	418	82	506
36	22319	46	201	76	439
55	421	49	332	37	274
86	683	63	354	74	411
73	485	49	286	60	412
116	879	124	642	109	619

### 3.15. Didesnių nei 1 ha ūkių grupavimas pagal laikomų paukščių skaičių 2010 m.

#### 3.15. Farms larger than 1 ha by number of poultry, 2010

	Iš viso <i>Total</i>		Ūkių grupės pagal paukščių skaičių <i>Farm groups by number of poultry</i>			
	ūkių skaičius <i>number of farms</i>	paukščių skaičius <i>number of poultry</i>	1–9		10–19	
			ūkių skaičius <i>number of farms</i>	paukščių skaičius <i>number of poultry</i>	ūkių skaičius <i>number of farms</i>	paukščių skaičius <i>number of poultry</i>
<b>Iš viso – Total</b>	<b>85204</b>	<b>10017158</b>	<b>28301</b>	<b>167935</b>	<b>34703</b>	<b>424433</b>
<b>Alytaus apskritis</b>	<b>9808</b>	<b>210414</b>	<b>3659</b>	<b>22194</b>	<b>4007</b>	<b>48923</b>
Alytaus r. sav.	4337	78289	1645	9901	1760	21454
Druskininkų sav.	545	9565	200	1215	238	2888
Lazdijų r. sav.	3130	94926	1209	7159	1219	14684
Varėnos r. sav.	1796	27634	605	3919	790	9897
<b>Kauno apskritis</b>	<b>11305</b>	<b>2646730</b>	<b>3590</b>	<b>21281</b>	<b>4613</b>	<b>56420</b>
Birštono sav.	250	4534	90	521	90	1141
Jonavos r. sav.	915	26948	213	1249	361	4620
Kaišiadorių r. sav.	1529	2423600	498	3001	709	8521
Kauno r. sav.	2208	44719	558	3364	951	11668
Kėdainių r. sav.	1722	32789	510	3052	696	8604
Prienų r. sav.	2519	82261	904	5306	932	11393
Raseinių r. sav.	2162	31879	817	4788	874	10473
<b>Klaipėdos apskritis</b>	<b>5966</b>	<b>318458</b>	<b>1711</b>	<b>10061</b>	<b>2528</b>	<b>30466</b>
Klaipėdos r. sav.	1648	32183	388	2359	711	8616
Kretingos r. sav.	1233	31819	331	1910	528	6227
Skuodo r. sav.	1456	109204	563	3183	559	6729
Šilutės r. sav.	1629	145252	429	2609	730	8894
<b>Marijampolės apskritis</b>	<b>8508</b>	<b>224682</b>	<b>2361</b>	<b>13990</b>	<b>3468</b>	<b>43265</b>
Kalvarijos sav.	960	18061	292	1684	343	4389
Kazlų Rūdos sav.	833	14827	267	1524	320	3954
Marijampolės sav.	1951	105835	631	3651	656	8285
Šakių r. sav.	2021	35241	447	2720	1002	12379
Vilkaviškio r. sav.	2743	50718	724	4411	1147	14258
<b>Panevėžio apskritis</b>	<b>8202</b>	<b>938736</b>	<b>2582</b>	<b>15300</b>	<b>3242</b>	<b>39762</b>
Biržų r. sav.	1549	29698	460	2848	595	7373
Kupiškio r. sav.	1352	21802	459	2679	536	6626
Panevėžio r. sav.	2144	390822	705	4077	894	10840
Pasvalio r. sav.	1697	329820	453	2735	649	8001
Rokiškio r. sav.	1460	166594	505	2961	568	6922

Ūkių grupės pagal paukščių skaičių							
Farm groups by number of poultry							
20–29		30–49		50–99		≥ 100	
ūkių skaičius number of farms	paukščių skaičius number of poultry	ūkių skaičius number of farms	paukščių skaičius number of poultry	ūkių skaičius number of farms	paukščių skaičius number of poultry	ūkių skaičius number of farms	paukščių skaičius number of poultry
<b>10415</b>	<b>233177</b>	<b>7804</b>	<b>282029</b>	<b>3433</b>	<b>212431</b>	<b>548</b>	<b>8697153</b>
<b>1040</b>	<b>23531</b>	<b>754</b>	<b>27344</b>	<b>307</b>	<b>19213</b>	<b>41</b>	<b>69209</b>
450	10114	327	11892	134	8501	21	16427
44	984	45	1656	15	921	3	1901
337	7675	246	8885	109	6807	10	49716
209	4758	136	4911	49	2984	7	1165
<b>1381</b>	<b>30738</b>	<b>1040</b>	<b>37559</b>	<b>552</b>	<b>34966</b>	<b>129</b>	<b>2465766</b>
29	667	24	860	14	933	3	412
168	3673	110	3924	50	3125	13	10357
163	3518	92	3206	47	2922	20	2402432
312	6878	227	8152	133	8341	27	6316
215	4788	181	6542	98	6147	22	3656
256	5865	249	9160	146	9352	32	41185
238	5349	157	5715	64	4146	12	1408
<b>842</b>	<b>18716</b>	<b>616</b>	<b>21743</b>	<b>231</b>	<b>13751</b>	<b>38</b>	<b>223721</b>
246	5433	202	7168	85	5156	16	3451
181	3986	143	5011	44	2645	6	12040
174	3937	123	4299	33	1867	4	89189
241	5360	148	5265	69	4083	12	119041
<b>1170</b>	<b>26469</b>	<b>1004</b>	<b>36651</b>	<b>444</b>	<b>27743</b>	<b>61</b>	<b>76564</b>
139	3219	118	4376	•	•	•	•
97	2214	102	3671	•	•	•	•
238	5446	256	9380	146	9156	24	69917
303	6746	203	7397	55	3426	11	2573
393	8844	325	11827	136	8441	18	2937
<b>1030</b>	<b>23123</b>	<b>850</b>	<b>30879</b>	<b>429</b>	<b>26618</b>	<b>69</b>	<b>803054</b>
204	4613	176	6460	96	5781	18	2623
170	3778	134	4829	48	3070	5	820
249	5563	162	5862	112	6982	22	357498
228	5173	231	8559	123	7733	13	297619
179	3996	147	5169	50	3052	11	144494

➔

	Iš viso <i>Total</i>		Ūkių grupės pagal paukščių skaičių <i>Farm groups by number of poultry</i>			
			1–9		10–19	
	ūkių skaičius <i>number of farms</i>	paukščių skaičius <i>number of poultry</i>	ūkių skaičius <i>number of farms</i>	paukščių skaičius <i>number of poultry</i>	ūkių skaičius <i>number of farms</i>	paukščių skaičius <i>number of poultry</i>
<b>Šiaulių apskritis</b>	<b>9408</b>	<b>348948</b>	<b>2532</b>	<b>14828</b>	<b>3545</b>	<b>43542</b>
Akmenės r. sav.	830	14453	220	1300	349	4325
Joniškio r. sav.	1233	30403	234	1364	412	5104
Kelmės r. sav.	2382	37311	877	4940	883	10943
Pakruojo r. sav.	1498	36533	328	1927	429	5395
Radviliškio r. sav.	1835	33185	498	3024	759	9121
Šiaulių r. sav.	1630	197063	375	2273	713	8654
<b>Tauragės apskritis</b>	<b>6197</b>	<b>178305</b>	<b>2352</b>	<b>13845</b>	<b>2567</b>	<b>30991</b>
Jurbarko r. sav.	1835	30493	603	3631	787	9623
Pagėgių sav.	596	8944	195	1087	254	3158
Šilalės r. sav.	1976	23151	934	5374	748	8806
Tauragės r. sav.	1790	115717	620	3753	778	9404
<b>Telšių apskritis</b>	<b>6025</b>	<b>744075</b>	<b>1880</b>	<b>10959</b>	<b>2442</b>	<b>30158</b>
Mažeikių r. sav.	1761	30800	451	2670	788	9600
Plungės r. sav.	1808	634137	529	3055	679	8415
Rietavo sav.	642	10458	229	1343	225	2825
Telšių r. sav.	1814	68680	671	3891	750	9318
<b>Utenos apskritis</b>	<b>6723</b>	<b>301382</b>	<b>2857</b>	<b>16882</b>	<b>2648</b>	<b>32466</b>
Anykščių r. sav.	1848	30106	705	4195	828	10094
Ignalinos r. sav.	1256	19743	509	3048	445	5591
Molėtų r. sav.	1683	22519	808	4785	595	7339
Utenos r. sav.	1257	124968	565	3278	504	6106
Zarasų r. sav.	679	104046	270	1576	276	3336
<b>Vilniaus apskritis</b>	<b>13062</b>	<b>4105428</b>	<b>4777</b>	<b>28595</b>	<b>5643</b>	<b>68440</b>
Elektrėnų sav.	792	1535511	275	1634	285	3364
Šalčininkų r. sav.	2796	35301	1149	6953	1270	15386
Širvintų r. sav.	1355	42986	467	2917	579	7193
Švenčionių r. sav.	1402	40921	632	3785	564	6692
Trakų r. sav.	1406	22563	512	2988	554	6721
Ukmergės r. sav.	1514	326666	457	2633	653	7905
Vilniaus r. sav.	3797	2101480	1285	7685	1738	21179

Ūkių grupės pagal paukščių skaičių							
Farm groups by number of poultry							
20–29		30–49		50–99		≥ 100	
ūkių skaičius <i>number of farms</i>	paukščių skaičius <i>number of poultry</i>	ūkių skaičius <i>number of farms</i>	paukščių skaičius <i>number of poultry</i>	ūkių skaičius <i>number of farms</i>	paukščių skaičius <i>number of poultry</i>	ūkių skaičius <i>number of farms</i>	paukščių skaičius <i>number of poultry</i>
<b>1389</b>	<b>31386</b>	<b>1306</b>	<b>47581</b>	<b>585</b>	<b>35982</b>	<b>51</b>	<b>175629</b>
131	2930	89	3301	38	2256	3	341
209	4778	250	8965	118	7459	10	2733
299	6774	235	8418	81	4827	7	1409
231	5425	336	12547	168	10330	6	909
262	5850	196	7125	111	6682	9	1383
257	5629	200	7225	69	4428	16	168854
<b>708</b>	<b>15745</b>	<b>377</b>	<b>13439</b>	<b>163</b>	<b>9660</b>	<b>30</b>	<b>94625</b>
221	4882	134	4795	74	4510	16	3052
79	1768	53	1885	12	714	3	332
180	4049	84	2981	26	1482	4	459
228	5046	106	3778	51	2954	7	90782
<b>829</b>	<b>18561</b>	<b>637</b>	<b>22778</b>	<b>209</b>	<b>12245</b>	<b>28</b>	<b>649374</b>
251	5562	193	6992	•	•	•	•
287	6466	228	8129	71	4258	14	603814
86	1990	74	2619	•	•	•	•
205	4543	142	5038	38	2206	8	43684
<b>614</b>	<b>13741</b>	<b>427</b>	<b>15524</b>	<b>145</b>	<b>9089</b>	<b>32</b>	<b>213680</b>
166	3686	110	3898	28	1701	11	6532
135	3039	115	4293	46	3029	6	743
132	2998	96	3461	•	•	•	•
102	2286	60	2161	20	1115	6	110022
79	1732	46	1711	•	•	•	•
<b>1412</b>	<b>31167</b>	<b>793</b>	<b>28531</b>	<b>368</b>	<b>23164</b>	<b>69</b>	<b>3925531</b>
103	2272	71	2553	51	3250	7	1522438
206	4596	120	4390	46	2921	5	1055
169	3724	88	3156	44	2831	8	23165
96	2128	78	2841	26	1678	6	23797
159	3547	106	3896	64	4057	11	1354
219	4888	123	4403	52	3190	10	303647
460	10012	207	7292	85	5237	22	2050075

### 3.16. Paukščių skaičius įvairaus dydžio didesniuose nei 1 ha ūkiuose 2010 m.

#### 3.16. Number of poultry on farms larger than 1 ha by area of utilised agricultural land, 2010

	Iš viso <i>Total</i>		Ūkių grupės pagal naudojamų žemės ūkio naudmenų plotą, ha <i>Farm groups by area of utilised agricultural land, ha</i>					
	ūkių skaičius <i>number of farms</i>	paukščių skaičius <i>number of poultry</i>	0–<2*		2–<5		5–<10	
			ūkių skaičius <i>number of farms</i>	paukščių skaičius <i>number of poultry</i>	ūkių skaičius <i>number of farms</i>	paukščių skaičius <i>number of poultry</i>	ūkių skaičius <i>number of farms</i>	paukščių skaičius <i>number of poultry</i>
<b>Iš viso – Total</b>	<b>85204</b>	<b>10017158</b>	<b>11336</b>	<b>3683196</b>	<b>35020</b>	<b>573435</b>	<b>19712</b>	<b>424255</b>
<b>Alytaus apskritis</b>	<b>9808</b>	<b>210414</b>	<b>1198</b>	<b>15721</b>	<b>4278</b>	<b>57236</b>	<b>2697</b>	<b>44441</b>
Alytaus r. sav.	4337	78289	390	5296	1887	23891	1273	20187
Druskininkų sav.	545	9565	124	1384	240	3337	131	3791
Lazdijų r. sav.	3130	94926	376	4836	1355	19208	876	13935
Varėnos r. sav.	1796	27634	308	4205	796	10800	417	6528
<b>Kauno apskritis</b>	<b>11305</b>	<b>2646730</b>	<b>1916</b>	<b>199980</b>	<b>4708</b>	<b>80109</b>	<b>2462</b>	<b>48064</b>
Birštono sav.	250	4534	35	728	105	1498	66	1123
Jonavos r. sav.	915	26948	205	3691	435	15648	146	3505
Kaišiadorių r. sav.	1529	2423600	209	172713	590	8285	439	7452
Kauno r. sav.	2208	44719	572	9203	947	16045	395	10935
Kėdainių r. sav.	1722	32789	425	6655	782	12297	236	5193
Prienų r. sav.	2519	82261	251	4508	998	15334	697	12773
Raseinių r. sav.	2162	31879	219	2482	851	11002	483	7083
<b>Klaipėdos apskritis</b>	<b>5966</b>	<b>318458</b>	<b>569</b>	<b>200326</b>	<b>2141</b>	<b>32437</b>	<b>1523</b>	<b>25548</b>
Klaipėdos r. sav.	1648	32183	207	3142	635	10498	435	8220
Kretingos r. sav.	1233	31819	202	3246	488	7331	255	4714
Skuodo r. sav.	1456	109204	70	89590	465	5691	386	5184
Šilutės r. sav.	1629	145252	90	104348	553	8917	447	7430
<b>Marijampolės apskritis</b>	<b>8508</b>	<b>224682</b>	<b>1168</b>	<b>19353</b>	<b>3421</b>	<b>56497</b>	<b>1841</b>	<b>102923</b>
Kalvarijos sav.	960	18061	72	1109	385	6143	229	4572
Kazlų Rūdos sav.	833	14827	138	1803	354	5692	182	3628
Marijampolės sav.	1951	105835	333	5470	872	15668	381	74944
Šakių r. sav.	2021	35241	321	5492	834	12824	422	8081
Vilkaviškio r. sav.	2743	50718	304	5479	976	16170	627	11698
<b>Panevėžio apskritis</b>	<b>8202</b>	<b>938736</b>	<b>1170</b>	<b>367062</b>	<b>3404</b>	<b>58495</b>	<b>1644</b>	<b>29761</b>
Biržų r. sav.	1549	29698	128	2198	615	10366	325	5705
Kupiškio r. sav.	1352	21802	123	1752	505	6731	315	4956
Panevėžio r. sav.	2144	390822	445	355544	1042	20817	322	6802
Pasvalio r. sav.	1697	329820	402	6702	720	13182	277	5923
Rokiškio r. sav.	1460	166594	72	866	522	7399	405	6375

Ūkių grupės pagal naudojamų žemės ūkio naudmenų plotą, ha							
Farm groups by area of utilised agricultural land, ha							
10–<20		20–<30		30–<50		≥ 50	
ūkių skaičius number of farms	paukščių skaičius number of poultry	ūkių skaičius number of farms	paukščių skaičius number of poultry	ūkių skaičius number of farms	paukščių skaičius number of poultry	ūkių skaičius number of farms	paukščių skaičius number of poultry
<b>11126</b>	<b>404630</b>	<b>3257</b>	<b>91299</b>	<b>2431</b>	<b>987490</b>	<b>2322</b>	<b>3852853</b>
<b>1097</b>	<b>27810</b>	<b>246</b>	<b>11108</b>	<b>170</b>	<b>3490</b>	<b>122</b>	<b>50608</b>
536	17820	118	8389	82	1570	51	1136
33	696	9	193	5	114	3	50
360	5713	77	1624	54	1122	32	48488
168	3581	42	902	29	684	36	934
<b>1285</b>	<b>26909</b>	<b>386</b>	<b>28309</b>	<b>254</b>	<b>673193</b>	<b>294</b>	<b>1590166</b>
31	827	7	161	•	•	•	•
66	1694	22	1165	•	•	•	•
187	3646	45	761	28	649451	31	1581292
182	4389	51	2239	26	817	35	1091
121	3193	47	1182	40	1053	71	3216
373	7875	95	20325	64	19715	41	1731
325	5285	119	2476	78	1566	87	1985
<b>1025</b>	<b>32537</b>	<b>316</b>	<b>5612</b>	<b>226</b>	<b>5408</b>	<b>166</b>	<b>16590</b>
231	5250	50	963	45	1404	45	2706
161	2820	54	1085	33	761	40	11862
291	4484	117	1844	78	1408	49	1003
342	19983	95	1720	70	1835	32	1019
<b>1112</b>	<b>23028</b>	<b>354</b>	<b>8141</b>	<b>337</b>	<b>7705</b>	<b>275</b>	<b>7035</b>
163	3535	44	1151	42	935	25	616
95	2022	22	460	22	550	20	672
214	5302	58	1592	54	1565	39	1294
213	3823	80	1777	83	1758	68	1486
427	8346	150	3161	136	2897	123	2967
<b>1047</b>	<b>22371</b>	<b>341</b>	<b>7432</b>	<b>272</b>	<b>7206</b>	<b>324</b>	<b>446409</b>
246	5518	83	1753	63	1690	89	2468
228	3863	71	1692	56	1464	54	1344
165	4316	61	1307	41	831	68	1205
150	3811	45	1157	45	1394	58	297651
258	4863	81	1523	67	1827	55	143741

→



	Iš viso <i>Total</i>		Ūkių grupės pagal naudojamų žemės ūkio naudmenų plotą, ha <i>Farm groups by area of utilised agricultural land, ha</i>					
			0–<2*		2–<5		5–<10	
	Ūkių skaičius <i>number of farms</i>	paukščių skaičius <i>number of poultry</i>	Ūkių skaičius <i>number of farms</i>	paukščių skaičius <i>number of poultry</i>	Ūkių skaičius <i>number of farms</i>	paukščių skaičius <i>number of poultry</i>	Ūkių skaičius <i>number of farms</i>	paukščių skaičius <i>number of poultry</i>
<b>Šiaulių apskritis</b>	<b>9408</b>	<b>348948</b>	<b>1511</b>	<b>181298</b>	<b>4056</b>	<b>71785</b>	<b>1697</b>	<b>33262</b>
Akmenės r. sav.	830	14453	139	2121	370	5818	145	2832
Joniškio r. sav.	1233	30403	318	6750	462	10195	151	3293
Kelmės r. sav.	2382	37311	192	3143	860	11445	543	7482
Pakruojo r. sav.	1498	36533	300	6105	746	16588	212	6446
Radviliškio r. sav.	1835	33185	315	4993	804	13363	346	6308
Šiaulių r. sav.	1630	197063	247	158186	814	14376	300	6901
<b>Tauragės apskritis</b>	<b>6197</b>	<b>178305</b>	<b>417</b>	<b>5930</b>	<b>2010</b>	<b>26082</b>	<b>1659</b>	<b>21898</b>
Jurbarko r. sav.	1835	30493	170	2412	659	9968	440	6818
Pagėgių sav.	596	8944	41	677	201	2386	128	1685
Šilalės r. sav.	1976	23151	90	1228	571	5954	607	6830
Tauragės r. sav.	1790	115717	116	1613	579	7774	484	6565
<b>Telšių apskritis</b>	<b>6025</b>	<b>744075</b>	<b>478</b>	<b>608247</b>	<b>2191</b>	<b>77674</b>	<b>1527</b>	<b>24036</b>
Mažeikių r. sav.	1761	30800	156	2246	720	12036	418	7269
Plungės r. sav.	1808	634137	144	603543	672	12371	470	7620
Rietavo sav.	642	10458	60	845	220	3169	172	2557
Telšių r. sav.	1814	68680	118	1613	579	50098	467	6590
<b>Utenos apskritis</b>	<b>6723</b>	<b>301382</b>	<b>494</b>	<b>5794</b>	<b>2603</b>	<b>30874</b>	<b>1899</b>	<b>30111</b>
Anykščių r. sav.	1848	30106	173	1930	765	9516	449	10394
Ignalinos r. sav.	1256	19743	93	1135	437	5540	382	5701
Molėtų r. sav.	1683	22519	109	1282	699	8011	490	7111
Utenos r. sav.	1257	124968	67	768	459	4979	404	4633
Zarasų r. sav.	679	104046	52	679	243	2828	174	2272
<b>Vilniaus apskritis</b>	<b>13062</b>	<b>4105428</b>	<b>2415</b>	<b>2079485</b>	<b>6208</b>	<b>82246</b>	<b>2763</b>	<b>64211</b>
Elektrėnų sav.	792	1535511	137	2342	382	5746	191	3998
Šalčininkų r. sav.	2796	35301	554	6287	1336	15293	555	7066
Širvintų r. sav.	1355	42986	118	1832	567	7703	381	5432
Švenčionių r. sav.	1402	40921	245	2901	697	8331	303	27343
Trakų r. sav.	1406	22563	212	3135	652	8975	345	5624
Ukmergės r. sav.	1514	326666	157	2373	624	9215	350	5043
Vilniaus r. sav.	3797	2101480	992	2060615	1950	26983	638	9705

\* Įskaitant ūkius, kurių žemės ūkio pardavimo pajamos per metus sudaro ne mažiau kaip 5000 litų.

\* Including farms with annual agricultural income of no less than LTL 5000.

Ūkių grupės pagal naudojamų žemės ūkio naudmenų plotą, ha <i>Farm groups by area of utilised agricultural land, ha</i>							
10–<20		20–<30		30–<50		≥ 50	
ūkių skaičius <i>number of farms</i>	paukščių skaičius <i>number of poultry</i>	ūkių skaičius <i>number of farms</i>	paukščių skaičius <i>number of poultry</i>	ūkių skaičius <i>number of farms</i>	paukščių skaičius <i>number of poultry</i>	ūkių skaičius <i>number of farms</i>	paukščių skaičius <i>number of poultry</i>
<b>1047</b>	<b>22599</b>	<b>374</b>	<b>8227</b>	<b>303</b>	<b>7956</b>	<b>420</b>	<b>23821</b>
92	1921	31	516	17	385	36	860
107	2903	57	1557	50	2205	88	3500
448	8276	155	2851	100	1997	84	2117
110	3085	30	1043	29	837	71	2429
159	3225	53	1311	70	1617	88	2368
131	3189	48	949	37	915	53	12547
<b>1211</b>	<b>17426</b>	<b>418</b>	<b>6791</b>	<b>288</b>	<b>6099</b>	<b>194</b>	<b>94079</b>
277	4668	121	2163	92	2701	76	1763
108	1838	55	921	42	922	21	515
456	5461	127	1843	83	1194	42	641
370	5459	115	1864	71	1282	55	91160
<b>1097</b>	<b>19096</b>	<b>321</b>	<b>6116</b>	<b>234</b>	<b>4806</b>	<b>177</b>	<b>4100</b>
278	5070	64	1220	59	1450	66	1509
316	6082	91	1853	72	1522	43	1146
115	2379	42	791	19	422	14	295
388	5565	124	2252	84	1412	54	1150
<b>1127</b>	<b>17180</b>	<b>274</b>	<b>5121</b>	<b>165</b>	<b>112371</b>	<b>161</b>	<b>99931</b>
275	3764	81	1527	50	862	55	2113
219	4374	54	1075	31	908	40	1010
287	4106	46	976	25	426	27	607
225	3338	54	919	28	109730	20	601
121	1598	39	624	31	445	19	95600
<b>1078</b>	<b>195674</b>	<b>227</b>	<b>4442</b>	<b>182</b>	<b>159256</b>	<b>189</b>	<b>1520114</b>
55	155244	6	131	11	155503	10	1212547
211	3344	40	609	45	961	55	1741
182	25549	44	1075	35	837	28	558
105	1441	23	427	13	178	16	300
132	2877	29	589	16	452	20	911
223	3985	67	1299	45	1073	48	303678
170	3234	18	312	17	252	12	379

## 4. DARBAS ŽEMĖS ŪKYJE

### 4. WORK IN AGRICULTURE

#### 4.1. Ūkių darbuotojų skaičius pagal ūkių kategorijas 2010 m.

##### 4.1. Number of farm workers by farm category, 2010

	Visi ūkiai <i>All farms</i>			Ūkininkų ir šeimos ūkiai <i>Farmers' and family farms</i>			Žemės ūkio bendrovės ir įmonės <i>Agricultural companies and enterprises</i>		
	darbuotojų skaičius, iš viso <i>number of workers, total</i>	iš jų – of whom		darbuotojų skaičius, iš viso <i>number of workers, total</i>	iš jų – of whom		darbuotojų skaičius, iš viso <i>number of workers, total</i>	iš jų – of whom	
		vyrų <i>males</i>	moterų <i>females</i>		vyrų <i>males</i>	moterų <i>females</i>		vyrų <i>males</i>	moterų <i>females</i>
<b>Iš viso – Total</b>	<b>369033</b>	<b>183742</b>	<b>185291</b>	<b>349592</b>	<b>172169</b>	<b>177423</b>	<b>19441</b>	<b>11573</b>	<b>7868</b>
<b>Alytaus apskritis</b>	<b>32125</b>	<b>15906</b>	<b>16219</b>	<b>31732</b>	<b>15637</b>	<b>16095</b>	<b>393</b>	<b>269</b>	<b>124</b>
Alytaus r. sav.	15227	7607	7620	15081	7493	7588	146	114	32
Druskininkų sav.	1706	845	861	1706	845	861	-	-	-
Lazdijų r. sav.	8860	4221	4639	8839	4205	4634	21	16	5
Varėnos r. sav.	6332	3233	3099	6106	3094	3012	226	139	87
<b>Kauno apskritis</b>	<b>49587</b>	<b>25033</b>	<b>24554</b>	<b>45270</b>	<b>22592</b>	<b>22678</b>	<b>4317</b>	<b>2441</b>	<b>1876</b>
Birštono sav.	915	445	470	915	445	470	-	-	-
Jonavos r. sav.	4623	2317	2306	4080	1984	2096	543	333	210
Kaišiadorių r. sav.	7414	3776	3638	6325	3220	3105	1089	556	533
Kauno r. sav.	9310	4622	4688	8715	4271	4444	595	351	244
Kėdainių r. sav.	9066	4764	4302	7365	3832	3533	1701	932	769
Prienų r. sav.	9034	4548	4486	8907	4471	4436	127	77	50
Raseinių r. sav.	9225	4561	4664	8963	4369	4594	262	192	70
<b>Klaipėdos apskritis</b>	<b>30821</b>	<b>14954</b>	<b>15867</b>	<b>30103</b>	<b>14520</b>	<b>15583</b>	<b>718</b>	<b>434</b>	<b>284</b>
Klaipėdos r. sav.	8204	3892	4312	8026	3765	4261	178	127	51
Kretingos r. sav.	6424	3182	3242	6306	3123	3183	118	59	59
Skuodo r. sav.	6683	3247	3436	6588	3196	3392	95	51	44
Šilutės r. sav.	9510	4633	4877	9183	4436	4747	327	197	130
<b>Marijampolės apskritis</b>	<b>28851</b>	<b>14768</b>	<b>14083</b>	<b>27323</b>	<b>13749</b>	<b>13574</b>	<b>1528</b>	<b>1019</b>	<b>509</b>
Kalvarijos sav.	2953	1408	1545	2908	1382	1526	45	26	19
Kazlų Rūdos sav.	2611	1250	1361	2611	1250	1361	-	-	-
Marijampolės sav.	6955	3571	3384	6308	3167	3141	647	404	243
Šakių r. sav.	7255	3974	3281	6545	3460	3085	710	514	196
Vilkaviškio r. sav.	9077	4565	4512	8951	4490	4461	126	75	51
<b>Panevėžio apskritis</b>	<b>38346</b>	<b>19527</b>	<b>18819</b>	<b>35461</b>	<b>17706</b>	<b>17755</b>	<b>2885</b>	<b>1821</b>	<b>1064</b>
Biržų r. sav.	6560	3316	3244	6341	3163	3178	219	153	66
Kupiškio r. sav.	6669	3330	3339	6518	3236	3282	151	94	57
Panevėžio r. sav.	9655	5006	4649	8229	4125	4104	1426	881	545
Pasvalio r. sav.	7121	3719	3402	6247	3174	3073	874	545	329
Rokiškio r. sav.	8341	4156	4185	8126	4008	4118	215	148	67



	Visi ūkiai <i>All farms</i>			Ūkininkų ir šeimos ūkiai <i>Farmers' and family farms</i>			Žemės ūkio bendrovės ir įmonės <i>Agricultural companies and enterprises</i>		
	darbuotojų skaičius, iš viso <i>number of workers, total</i>	iš jų – of whom		darbuotojų skaičius, iš viso <i>number of workers, total</i>	iš jų – of whom		darbuotojų skaičius, iš viso <i>number of workers, total</i>	iš jų – of whom	
		vyrų <i>males</i>	moterys <i>females</i>		vyrų <i>males</i>	moterys <i>females</i>		vyrų <i>males</i>	moterys <i>females</i>
<b>Šiaulių apskritis</b>	<b>41636</b>	<b>21415</b>	<b>20221</b>	<b>36737</b>	<b>18371</b>	<b>18366</b>	<b>4899</b>	<b>3044</b>	<b>1855</b>
Akmenės r. sav.	3552	1836	1716	3239	1613	1626	313	223	90
Joniškio r. sav.	5011	2799	2212	4035	2177	1858	976	622	354
Kelmės r. sav.	10453	5035	5418	10303	4928	5375	150	107	43
Pakruojo r. sav.	6441	3445	2996	5022	2572	2450	1419	873	546
Radviliškio r. sav.	8432	4400	4032	7326	3727	3599	1106	673	433
Šiaulių r. sav.	7747	3900	3847	6812	3354	3458	935	546	389
<b>Tauragės apskritis</b>	<b>28607</b>	<b>13788</b>	<b>14819</b>	<b>28013</b>	<b>13387</b>	<b>14626</b>	<b>594</b>	<b>401</b>	<b>193</b>
Jurbarko r. sav.	6356	3142	3214	6028	2918	3110	328	224	104
Pagėgių sav.	3501	1676	1825	3305	1546	1759	196	130	66
Šilalės r. sav.	10590	5134	5456	10528	5093	5435	62	41	21
Tauragės r. sav.	8160	3836	4324	8152	3830	4322	8	6	2
<b>Telšių apskritis</b>	<b>26962</b>	<b>13181</b>	<b>13781</b>	<b>26386</b>	<b>12831</b>	<b>13555</b>	<b>576</b>	<b>350</b>	<b>226</b>
Mažeikių r. sav.	7296	3539	3757	7168	3450	3718	128	89	39
Plungės r. sav.	7942	3937	4005	7734	3808	3926	208	129	79
Rietavo sav.	2759	1348	1411	2674	1291	1383	85	57	28
Telšių r. sav.	8965	4357	4608	8810	4282	4528	155	75	80
<b>Utenos apskritis</b>	<b>36385</b>	<b>17601</b>	<b>18784</b>	<b>35745</b>	<b>17225</b>	<b>18520</b>	<b>640</b>	<b>376</b>	<b>264</b>
Anykščių r. sav.	8556	4210	4346	8243	4015	4228	313	195	118
Ignalinos r. sav.	6187	2948	3239	6124	2898	3226	63	50	13
Molėtų r. sav.	8843	4333	4510	8733	4276	4457	110	57	53
Utenos r. sav.	7509	3602	3907	7425	3559	3866	84	43	41
Zarasų r. sav.	5290	2508	2782	5220	2477	2743	70	31	39
<b>Vilniaus apskritis</b>	<b>55713</b>	<b>27569</b>	<b>28144</b>	<b>52822</b>	<b>26151</b>	<b>26671</b>	<b>2891</b>	<b>1418</b>	<b>1473</b>
Elektrėnų sav.	3569	1703	1866	2889	1405	1484	680	298	382
Šalčininkų r. sav.	9894	4961	4933	9646	4844	4802	248	117	131
Širvintų r. sav.	5966	2948	3018	5929	2927	3002	37	21	16
Švenčionių r. sav.	7693	3848	3845	7559	3753	3806	134	95	39
Trakų r. sav.	5189	2588	2601	5151	2565	2586	38	23	15
Ukmergės r. sav.	6758	3322	3436	6522	3184	3338	236	138	98
Vilniaus r. sav.	16644	8199	8445	15126	7473	7653	1518	726	792

## 4.2. Ūkių darbuotojai pagal lytį

### 4.2. Farm workers by sex

	Darbuotojų skaičius, iš viso <i>Number of workers, total</i>		iš jų – of whom			
			vyrai <i>males</i>		moterys <i>females</i>	
	2003	2010	2003	2010	2003	2010
<b>Iš viso – Total</b>	<b>545381</b>	<b>369033</b>	<b>264069</b>	<b>183742</b>	<b>281312</b>	<b>185291</b>
<b>Alytaus apskritis</b>	<b>43577</b>	<b>32125</b>	<b>21168</b>	<b>15906</b>	<b>22409</b>	<b>16219</b>
Alytaus r. sav.	19296	15227	9516	7607	9780	7620
Druskininkų sav.	2809	1706	1364	845	1445	861
Lazdijų r. sav.	12166	8860	5819	4221	6347	4639
Varėnos r. sav.	9306	6332	4469	3233	4837	3099
<b>Kauno apskritis</b>	<b>80274</b>	<b>49587</b>	<b>38899</b>	<b>25033</b>	<b>41375</b>	<b>24554</b>
Birštono sav.	1340	915	624	445	716	470
Jonavos r. sav.	6511	4623	3219	2317	3292	2306
Kaišiadorių r. sav.	11236	7414	5351	3776	5885	3638
Kauno r. sav.	16649	9310	8044	4622	8605	4688
Kėdainių r. sav.	16889	9066	8307	4764	8582	4302
Prienų r. sav.	12894	9034	6196	4548	6698	4486
Raseinių r. sav.	14755	9225	7158	4561	7597	4664
<b>Klaipėdos apskritis</b>	<b>46013</b>	<b>30821</b>	<b>22133</b>	<b>14954</b>	<b>23880</b>	<b>15867</b>
Klaipėdos r. sav.	12578	8204	6098	3892	6480	4312
Kretingos r. sav.	10249	6424	4899	3182	5350	3242
Skuodo r. sav.	9042	6683	4376	3247	4666	3436
Šilutės r. sav.	14144	9510	6760	4633	7384	4877
<b>Marijampolės apskritis</b>	<b>49318</b>	<b>28851</b>	<b>24441</b>	<b>14768</b>	<b>24877</b>	<b>14083</b>
Kalvarijos sav.	4591	2953	2242	1408	2349	1545
Kazlų Rūdos sav.	3362	2611	1594	1250	1768	1361
Marijampolės sav.	11213	6955	5529	3571	5684	3384
Šakių r. sav.	14987	7255	7569	3974	7418	3281
Vilkaviškio r. sav.	15165	9077	7507	4565	7658	4512
<b>Panevėžio apskritis</b>	<b>59425</b>	<b>38346</b>	<b>29078</b>	<b>19527</b>	<b>30347</b>	<b>18819</b>
Biržų r. sav.	9894	6560	4856	3316	5038	3244
Kupiškio r. sav.	7730	6669	3750	3330	3980	3339
Panevėžio r. sav.	17287	9655	8566	5006	8721	4649
Pasvalio r. sav.	13135	7121	6451	3719	6684	3402
Rokiškio r. sav.	11379	8341	5455	4156	5924	4185

	Darbuotojų skaičius, iš viso <i>Number of workers, total</i>		iš jų – of whom			
			vyrai <i>males</i>		moterys <i>females</i>	
	2003	2010	2003	2010	2003	2010
<b>Šiaulių apskritis</b>	<b>71545</b>	<b>41636</b>	<b>35062</b>	<b>21415</b>	<b>36483</b>	<b>20221</b>
Akmenės r. sav.	5846	3552	2852	1836	2994	1716
Joniškio r. sav.	10439	5011	5281	2799	5158	2212
Kelmės r. sav.	14878	10453	7116	5035	7762	5418
Pakruojo r. sav.	11158	6441	5508	3445	5650	2996
Radviliškio r. sav.	15213	8432	7533	4400	7680	4032
Šiaulių r. sav.	14011	7747	6772	3900	7239	3847
<b>Tauragės apskritis</b>	<b>40030</b>	<b>28607</b>	<b>19055</b>	<b>13788</b>	<b>20975</b>	<b>14819</b>
Jurbarko r. sav.	11284	6356	5363	3142	5921	3214
Pagėgių sav.	5083	3501	2460	1676	2623	1825
Šilalės r. sav.	13310	10590	6359	5134	6951	5456
Tauragės r. sav.	10353	8160	4873	3836	5480	4324
<b>Telšių apskritis</b>	<b>35291</b>	<b>26962</b>	<b>16827</b>	<b>13181</b>	<b>18464</b>	<b>13781</b>
Mažeikių r. sav.	10411	7296	4980	3539	5431	3757
Plungės r. sav.	9860	7942	4733	3937	5127	4005
Rietavo sav.	3434	2759	1676	1348	1758	1411
Telšių r. sav.	11586	8965	5438	4357	6148	4608
<b>Utenos apskritis</b>	<b>43848</b>	<b>36385</b>	<b>20714</b>	<b>17601</b>	<b>23134</b>	<b>18784</b>
Anykščių r. sav.	10711	8556	5067	4210	5644	4346
Ignalinos r. sav.	7811	6187	3696	2948	4115	3239
Molėtų r. sav.	9687	8843	4581	4333	5106	4510
Utenos r. sav.	8299	7509	3939	3602	4360	3907
Zarasų r. sav.	7340	5290	3431	2508	3909	2782
<b>Vilniaus apskritis</b>	<b>76060</b>	<b>55713</b>	<b>36692</b>	<b>27569</b>	<b>39368</b>	<b>28144</b>
Elektrėnų sav.	5621	3569	2632	1703	2989	1866
Šalčininkų r. sav.	14140	9894	7008	4961	7132	4933
Širvintų r. sav.	6706	5966	3184	2948	3522	3018
Švenčionių r. sav.	8558	7693	4123	3848	4435	3845
Trakų r. sav.	6977	5189	3356	2588	3621	2601
Ukmergės r. sav.	9709	6758	4670	3322	5039	3436
Vilniaus r. sav.	24349	16644	11719	8199	12630	8445

### 4.3. Ūkių darbuotojai pagal ūkių kategorijas ir užimtumo statusą 2010 m.

#### 4.3. Number of farm workers by farm category and employment status, 2010

	Visi ūkiai <i>All farms</i>				Ūkininkai ir šeimos ūkiai <i>Farmers' and family farms</i>			Žemės ūkio bendrovės ir įmonės <i>Agricultural companies and enterprises</i>	
	darbuotojų skaičius, iš viso <i>number of workers, total</i>	ūkininkaujantys asmenys ir jų šeimos nariai <i>farm holders and their family members</i>	nuolatiniai samdomi darbuotojai <i>permanently hired workers</i>	laikini samdomi darbuotojai <i>temporarily hired workers</i>	ūkininkaujantys asmenys ir jų šeimos nariai <i>farm holders and their family members</i>	nuolatiniai samdomi darbuotojai <i>permanently hired workers</i>	laikini samdomi darbuotojai <i>temporarily hired workers</i>	nuolatiniai samdomi darbuotojai <i>permanently hired workers</i>	laikini samdomi darbuotojai <i>temporarily hired workers</i>
<b>Iš viso – Total</b>	<b>369033</b>	<b>338174</b>	<b>27915</b>	<b>2944</b>	<b>338174</b>	<b>9000</b>	<b>2418</b>	<b>18915</b>	<b>526</b>
<b>Alytaus apskritis</b>	<b>32125</b>	<b>31279</b>	<b>692</b>	<b>154</b>	<b>31279</b>	<b>310</b>	<b>143</b>	<b>382</b>	<b>11</b>
Alytaus r. sav.	15227	14873	295	59	14873	158	50	137	9
Druskininkų sav.	1706	1699	3	4	1699	3	4	-	-
Lazdijų r. sav.	8860	8672	131	57	8672	110	57	21	-
Varėnos r. sav.	6332	6035	263	34	6035	39	32	224	2
<b>Kauno apskritis</b>	<b>49587</b>	<b>43476</b>	<b>5759</b>	<b>352</b>	<b>43476</b>	<b>1501</b>	<b>293</b>	<b>4258</b>	<b>59</b>
Birštono sav.	915	902	12	1	902	12	1	-	-
Jonavos r. sav.	4623	3968	641	14	3968	99	13	542	1
Kaišiadorių r. sav.	7414	6150	1177	87	6150	106	69	1071	18
Kauno r. sav.	9310	8379	897	34	8379	303	33	594	1
Kėdainių r. sav.	9066	6640	2342	84	6640	663	62	1679	22
Prienų r. sav.	9034	8765	234	35	8765	108	34	126	1
Raseinių r. sav.	9225	8672	456	97	8672	210	81	246	16
<b>Klaipėdos apskritis</b>	<b>30821</b>	<b>29341</b>	<b>1267</b>	<b>213</b>	<b>29341</b>	<b>551</b>	<b>211</b>	<b>716</b>	<b>2</b>
Klaipėdos r. sav.	8204	7861	299	44	7861	121	44	178	-
Kretingos r. sav.	6424	6113	273	38	6113	156	37	117	1
Skuodo r. sav.	6683	6382	240	61	6382	146	60	94	1
Šilutės r. sav.	9510	8985	455	70	8985	128	70	327	-
<b>Marijampolės apskritis</b>	<b>28851</b>	<b>26478</b>	<b>2205</b>	<b>168</b>	<b>26478</b>	<b>690</b>	<b>155</b>	<b>1515</b>	<b>13</b>
Kalvarijos sav.	2953	2838	105	10	2838	60	10	45	-
Kazlų Rūdos sav.	2611	2553	48	10	2553	48	10	-	-
Marijampolės sav.	6955	6199	722	34	6199	82	27	640	7
Šakių r. sav.	7255	6210	986	59	6210	280	55	706	4
Vilkaviškio r. sav.	9077	8678	344	55	8678	220	53	124	2
<b>Panevėžio apskritis</b>	<b>38346</b>	<b>33789</b>	<b>4145</b>	<b>412</b>	<b>33789</b>	<b>1405</b>	<b>267</b>	<b>2740</b>	<b>145</b>
Biržų r. sav.	6560	5956	525	79	5956	336	49	189	30
Kupiškio r. sav.	6669	6322	296	51	6322	147	49	149	2
Panevėžio r. sav.	9655	7727	1803	125	7727	447	55	1356	70
Pasvalio r. sav.	7121	5871	1153	97	5871	321	55	832	42
Rokiškio r. sav.	8341	7913	368	60	7913	154	59	214	1



	Visi ūkiai				Ūkininkai ir šeimos ūkiai			Žemės ūkio bendrovės ir įmonės	
	<i>All farms</i>				<i>Farmers' and family farms</i>			<i>Agricultural companies and enterprises</i>	
	darbuotojų skaičius, iš viso <i>number of workers, total</i>	ūkininkaujantys asmenys ir jų šeimos nariai <i>farm holders and their family members</i>	nuolatiniai samdomi darbuotojai <i>permanently hired workers</i>	laikini samdomi darbuotojai <i>temporarily hired workers</i>	ūkininkaujantys asmenys ir jų šeimos nariai <i>farm holders and their family members</i>	nuolatiniai samdomi darbuotojai <i>permanently hired workers</i>	laikini samdomi darbuotojai <i>temporarily hired workers</i>	nuolatiniai samdomi darbuotojai <i>permanently hired workers</i>	laikini samdomi darbuotojai <i>temporarily hired workers</i>
<b>Šiaulių apskritis</b>	<b>41636</b>	<b>33951</b>	<b>7092</b>	<b>593</b>	<b>33951</b>	<b>2386</b>	<b>400</b>	<b>4706</b>	<b>193</b>
Akmenės r. sav.	3552	3105	371	76	3105	97	37	274	39
Joniškio r. sav.	5011	3658	1280	73	3658	329	48	951	25
Kelmės r. sav.	10453	9930	444	79	9930	294	79	150	-
Pakruojo r. sav.	6441	4634	1688	119	4634	331	57	1357	62
Radviliškio r. sav.	8432	6859	1429	144	6859	380	87	1049	57
Šiaulių r. sav.	7747	5765	1880	102	5765	955	92	925	10
<b>Tauragės apskritis</b>	<b>28607</b>	<b>27362</b>	<b>1008</b>	<b>237</b>	<b>27362</b>	<b>450</b>	<b>201</b>	<b>558</b>	<b>36</b>
Jurbarko r. sav.	6356	5843	449	64	5843	133	52	316	12
Pagėgių sav.	3501	3183	265	53	3183	93	29	172	24
Šilalės r. sav.	10590	10312	213	65	10312	151	65	62	-
Tauragės r. sav.	8160	8024	81	55	8024	73	55	8	-
<b>Telšių apskritis</b>	<b>26962</b>	<b>25674</b>	<b>1063</b>	<b>225</b>	<b>25674</b>	<b>490</b>	<b>222</b>	<b>573</b>	<b>3</b>
Mažeikių r. sav.	7296	6994	258	44	6994	131	43	127	1
Plungės r. sav.	7942	7553	303	86	7553	95	86	208	-
Rietavo sav.	2759	2599	139	21	2599	55	20	84	1
Telšių r. sav.	8965	8528	363	74	8528	209	73	154	1
<b>Utenos apskritis</b>	<b>36385</b>	<b>35124</b>	<b>1011</b>	<b>250</b>	<b>35124</b>	<b>378</b>	<b>243</b>	<b>633</b>	<b>7</b>
Anykščių r. sav.	8556	7960	530	66	7960	221	62	309	4
Ignalinos r. sav.	6187	6039	104	44	6039	41	44	63	-
Molėtų r. sav.	8843	8635	159	49	8635	51	47	108	2
Utenos r. sav.	7509	7318	139	52	7318	55	52	84	-
Zarasų r. sav.	5290	5172	79	39	5172	10	38	69	1
<b>Vilniaus apskritis</b>	<b>55713</b>	<b>51700</b>	<b>3673</b>	<b>340</b>	<b>51700</b>	<b>839</b>	<b>283</b>	<b>2834</b>	<b>57</b>
Elektrėnų sav.	3569	2868	688	13	2868	9	12	679	1
Šalčininkų r. sav.	9894	9352	446	96	9352	198	96	248	-
Širvintų r. sav.	5966	5747	187	32	5747	150	32	37	-
Švenčionių r. sav.	7693	7342	311	40	7342	177	40	134	-
Trakų r. sav.	5189	5096	70	23	5096	32	23	38	-
Ukmergės r. sav.	6758	6268	414	76	6268	211	43	203	33
Vilniaus r. sav.	16644	15027	1557	60	15027	62	37	1495	23



#### 4.4. Ūkių darbuotojai pagal užimtumo statusą

##### 4.4. Number of farm workers by employment status

	Darbuotojų skaičius, iš viso <i>Number of workers, total</i>		Ūkininkaujantys asmenys ir jų šeimos nariai <i>Farm holders and their family members</i>		Nuolatiniai samdomi darbuotojai <i>Permanently hired workers</i>		Laikini samdomi darbuotojai <i>Temporarily hired workers</i>	
	2003	2010	2003	2010	2003	2010	2003	2010
<b>Iš viso – Total</b>	<b>545381</b>	<b>369033</b>	<b>511266</b>	<b>338174</b>	<b>28850</b>	<b>27915</b>	<b>5265</b>	<b>2944</b>
<b>Alytaus apskritis</b>	<b>43577</b>	<b>32125</b>	<b>42714</b>	<b>31279</b>	<b>552</b>	<b>692</b>	<b>311</b>	<b>154</b>
Alytaus r. sav.	19296	15227	18798	14873	301	295	197	59
Druskininkų sav.	2809	1706	2793	1699	4	3	12	4
Lazdijų r. sav.	12166	8860	12003	8672	84	131	79	57
Varėnos r. sav.	9306	6332	9120	6035	163	263	23	34
<b>Kauno apskritis</b>	<b>80274</b>	<b>49587</b>	<b>73209</b>	<b>43476</b>	<b>6119</b>	<b>5759</b>	<b>946</b>	<b>352</b>
Birštono sav.	1340	915	1322	902	8	12	10	1
Jonavos r. sav.	6511	4623	5740	3968	682	641	89	14
Kaišiadorių r. sav.	11236	7414	9878	6150	1266	1177	92	87
Kauno r. sav.	16649	9310	15158	8379	1334	897	157	34
Kėdainių r. sav.	16889	9066	14332	6640	2160	2342	397	84
Prienų r. sav.	12894	9034	12582	8765	208	234	104	35
Raseinių r. sav.	14755	9225	14197	8672	461	456	97	97
<b>Klaipėdos apskritis</b>	<b>46013</b>	<b>30821</b>	<b>43972</b>	<b>29341</b>	<b>1489</b>	<b>1267</b>	<b>552</b>	<b>213</b>
Klaipėdos r. sav.	12578	8204	12012	7861	430	299	136	44
Kretingos r. sav.	10249	6424	9811	6113	340	273	98	38
Skuodo r. sav.	9042	6683	8765	6382	159	240	118	61
Šilutės r. sav.	14144	9510	13384	8985	560	455	200	70
<b>Marijampolės apskritis</b>	<b>49318</b>	<b>28851</b>	<b>45952</b>	<b>26478</b>	<b>2918</b>	<b>2205</b>	<b>448</b>	<b>168</b>
Kalvarijos sav.	4591	2953	4479	2838	60	105	52	10
Kazlų Rūdos sav.	3362	2611	3294	2553	46	48	22	10
Marijampolės sav.	11213	6955	10052	6199	1057	722	104	34
Šakių r. sav.	14987	7255	13481	6210	1375	986	131	59
Vilkaviškio r. sav.	15165	9077	14646	8678	380	344	139	55
<b>Panevėžio apskritis</b>	<b>59425</b>	<b>38346</b>	<b>53750</b>	<b>33789</b>	<b>5001</b>	<b>4145</b>	<b>674</b>	<b>412</b>
Biržų r. sav.	9894	6560	9393	5956	388	525	113	79
Kupiškio r. sav.	7730	6669	7442	6322	186	296	102	51
Panevėžio r. sav.	17287	9655	14288	7727	2772	1803	227	125
Pasvalio r. sav.	13135	7121	11578	5871	1363	1153	194	97
Rokiškio r. sav.	11379	8341	11049	7913	292	368	38	60

→

	Darbuotojų skaičius, iš viso <i>Number of workers, total</i>		Ūkininkaujantys asmenys ir jų šeimos nariai <i>Farm holders and their family members</i>		Nuolatiniai samdomi darbuotojai <i>Permanently hired workers</i>		Laikini samdomi darbuotojai <i>Temporarily hired workers</i>	
	2003	2010	2003	2010	2003	2010	2003	2010
<b>Šiaulių apskritis</b>	<b>71545</b>	<b>41636</b>	<b>64422</b>	<b>33951</b>	<b>6289</b>	<b>7092</b>	<b>834</b>	<b>593</b>
Akmenės r. sav.	5846	3552	5338	3105	434	371	74	76
Joniškio r. sav.	10439	5011	9128	3658	1202	1280	109	73
Kelmės r. sav.	14878	10453	14430	9930	261	444	187	79
Pakruojo r. sav.	11158	6441	9670	4634	1387	1688	101	119
Radviliškio r. sav.	15213	8432	13425	6859	1547	1429	241	144
Šiaulių r. sav.	14011	7747	12431	5765	1458	1880	122	102
<b>Tauragės apskritis</b>	<b>40030</b>	<b>28607</b>	<b>38813</b>	<b>27362</b>	<b>847</b>	<b>1008</b>	<b>370</b>	<b>237</b>
Jurbarko r. sav.	11284	6356	10737	5843	401	449	146	64
Pagėgių sav.	5083	3501	4751	3183	240	265	92	53
Šilalės r. sav.	13310	10590	13076	10312	153	213	81	65
Tauragės r. sav.	10353	8160	10249	8024	53	81	51	55
<b>Telšių apskritis</b>	<b>35291</b>	<b>26962</b>	<b>34339</b>	<b>25674</b>	<b>656</b>	<b>1063</b>	<b>296</b>	<b>225</b>
Mažeikių r. sav.	10411	7296	10229	6994	131	258	51	44
Plungės r. sav.	9860	7942	9558	7553	195	303	107	86
Rietavo sav.	3434	2759	3248	2599	147	139	39	21
Telšių r. sav.	11586	8965	11304	8528	183	363	99	74
<b>Utenos apskritis</b>	<b>43848</b>	<b>36385</b>	<b>42765</b>	<b>35124</b>	<b>858</b>	<b>1011</b>	<b>225</b>	<b>250</b>
Anykščių r. sav.	10711	8556	10247	7960	402	530	62	66
Ignalinos r. sav.	7811	6187	7729	6039	53	104	29	44
Molėtų r. sav.	9687	8843	9384	8635	239	159	64	49
Utenos r. sav.	8299	7509	8161	7318	90	139	48	52
Zarasų r. sav.	7340	5290	7244	5172	74	79	22	39
<b>Vilniaus apskritis</b>	<b>76060</b>	<b>55713</b>	<b>71330</b>	<b>51700</b>	<b>4121</b>	<b>3673</b>	<b>609</b>	<b>340</b>
Elektrėnų sav.	5621	3569	4353	2868	1237	688	31	13
Šalčininkų r. sav.	14140	9894	13441	9352	506	446	193	96
Širvintų r. sav.	6706	5966	6571	5747	91	187	44	32
Švenčionių r. sav.	8558	7693	8320	7342	196	311	42	40
Trakų r. sav.	6977	5189	6863	5096	80	70	34	23
Ukmergės r. sav.	9709	6758	9331	6268	275	414	103	76
Vilniaus r. sav.	24349	16644	22451	15027	1736	1557	162	60

#### 4.5. Ūkių darbuotojai pagal dirbtą darbo laiką visuose didesniuose nei 1 ha ūkiuose 2010 m.

##### 4.5. Workers on all farms larger than 1 ha by working time and time worked, 2010

	Visas darbo laikas <i>Full time</i>	Ne visas darbo laikas, val. <i>Part-time, hours</i>				
		iš viso <i>total</i>	iš jų – of whom			
			< 2 val. <i>&lt; 2 hours</i>	2–<4 val. <i>2–&lt;4 hours</i>	4–<6 val. <i>4–&lt;6 hours</i>	6–<8 val. <i>6–&lt;8 hours</i>
<b>Iš viso – Total</b>	<b>27739</b>	<b>341294</b>	<b>156141</b>	<b>100549</b>	<b>48913</b>	<b>35691</b>
<b>Alytaus apskritis</b>	<b>1647</b>	<b>30478</b>	<b>12839</b>	<b>10884</b>	<b>4533</b>	<b>2222</b>
Alytaus r. sav.	888	14339	5497	5331	2372	1139
Druskininkų sav.	68	1638	729	470	292	147
Lazdijų r. sav.	476	8384	4190	2760	973	461
Varėnos r. sav.	215	6117	2423	2323	896	475
<b>Kauno apskritis</b>	<b>4295</b>	<b>45292</b>	<b>21454</b>	<b>12352</b>	<b>5995</b>	<b>5491</b>
Birštono sav.	15	900	498	280	99	23
Jonavos r. sav.	432	4191	1973	1199	498	521
Kaišiadorių r. sav.	199	7215	4520	1022	457	1216
Kauno r. sav.	558	8752	4104	2474	1171	1003
Kėdainių r. sav.	1641	7425	2539	2421	1237	1228
Prienų r. sav.	511	8523	3979	2772	1172	600
Raseinių r. sav.	939	8286	3841	2184	1361	900
<b>Klaipėdos apskritis</b>	<b>2261</b>	<b>28560</b>	<b>14698</b>	<b>7815</b>	<b>3499</b>	<b>2548</b>
Klaipėdos r. sav.	336	7868	5112	1721	667	368
Kretingos r. sav.	479	5945	3334	1637	634	340
Skuodo r. sav.	653	6030	2569	1800	875	786
Šilutės r. sav.	793	8717	3683	2657	1323	1054
<b>Marijampolės apskritis</b>	<b>2800</b>	<b>26051</b>	<b>10163</b>	<b>8055</b>	<b>4529</b>	<b>3304</b>
Kalvarijos sav.	211	2742	842	943	575	382
Kazlų Rūdos sav.	164	2447	1143	745	336	223
Marijampolės sav.	533	6422	2728	1908	937	849
Šakių r. sav.	1128	6127	2022	1974	1121	1010
Vilkaviškio r. sav.	764	8313	3428	2485	1560	840
<b>Panevėžio apskritis</b>	<b>3418</b>	<b>34928</b>	<b>16020</b>	<b>9704</b>	<b>5024</b>	<b>4180</b>
Biržų r. sav.	570	5990	2196	1729	1279	786
Kupiškio r. sav.	300	6369	3107	1859	873	530
Panevėžio r. sav.	1443	8212	3386	2303	1132	1391
Pasvalio r. sav.	690	6431	3050	1692	731	958
Rokiškio r. sav.	415	7926	4281	2121	1009	515

→

	Visas darbo laikas <i>Full time</i>	Ne visas darbo laikas, val. <i>Part-time, hours</i>				
		iš viso <i>total</i>	iš jų – of whom			
			< 2 val. <i>&lt; 2 hours</i>	2–<4 val. <i>2–&lt;4 hours</i>	4–<6 val. <i>4–&lt;6 hours</i>	6–<8 val. <i>6–&lt;8 hours</i>
<b>Šiaulių apskritis</b>	<b>5537</b>	<b>36099</b>	<b>13591</b>	<b>10200</b>	<b>6312</b>	<b>5996</b>
Akmenės r. sav.	422	3130	1827	736	348	219
Joniškio r. sav.	787	4224	1175	1156	710	1183
Kelmės r. sav.	764	9689	3440	3135	2017	1097
Pakruojo r. sav.	1320	5121	2103	1302	862	854
Radviliškio r. sav.	1075	7357	2732	2050	1296	1279
Šiaulių r. sav.	1169	6578	2314	1821	1079	1364
<b>Tauragės apskritis</b>	<b>1536</b>	<b>27071</b>	<b>12657</b>	<b>7787</b>	<b>4103</b>	<b>2524</b>
Jurbarko r. sav.	580	5776	1555	1950	1292	979
Pagėgių sav.	225	3276	1677	842	401	356
Šilalės r. sav.	459	10131	5467	2766	1278	620
Tauragės r. sav.	272	7888	3958	2229	1132	569
<b>Telšių apskritis</b>	<b>1512</b>	<b>25450</b>	<b>11169</b>	<b>8201</b>	<b>3764</b>	<b>2316</b>
Mažeikių r. sav.	330	6966	3033	2495	954	484
Plungės r. sav.	463	7479	2907	2632	1204	736
Rietavo sav.	155	2604	1146	722	441	295
Telšių r. sav.	564	8401	4083	2352	1165	801
<b>Utenos apskritis</b>	<b>1806</b>	<b>34579</b>	<b>18896</b>	<b>9252</b>	<b>4256</b>	<b>2175</b>
Anykščių r. sav.	582	7974	3867	2258	1048	801
Ignalinos r. sav.	298	5889	2651	1836	1031	371
Molėtų r. sav.	225	8618	5733	1792	727	366
Utenos r. sav.	492	7017	3896	1835	843	443
Zarasų r. sav.	209	5081	2749	1531	607	194
<b>Vilniaus apskritis</b>	<b>2927</b>	<b>52786</b>	<b>24654</b>	<b>16299</b>	<b>6898</b>	<b>4935</b>
Elektrėnų sav.	708	2861	1380	1044	355	82
Šalčininkų r. sav.	470	9424	3904	3349	1367	804
Širvintų r. sav.	177	5789	3428	1615	525	221
Švenčionių r. sav.	254	7439	3836	2164	885	554
Trakų r. sav.	455	4734	1449	1812	905	568
Ukmergės r. sav.	465	6293	2363	2239	958	733
Vilniaus r. sav.	398	16246	8294	4076	1903	1973

#### 4.6. Ūkininkaujantys asmenys ir jų šeimos nariai pagal lytį ir amžių 2010 m.

##### 4.6. Farm holders and their family members by sex and age, 2010

	Iš viso <i>Total</i>		iš jų amžiaus grupės, metais <i>of whom in the age groups, years</i>					
			15–19		20–29		30–39	
	vyr'ai <i>males</i>	moterys <i>females</i>	vyr'ai <i>males</i>	moterys <i>females</i>	vyr'ai <i>males</i>	moterys <i>females</i>	vyr'ai <i>males</i>	moterys <i>females</i>
<b>Iš viso – Total</b>	<b>164688</b>	<b>173486</b>	<b>3534</b>	<b>2342</b>	<b>11635</b>	<b>6813</b>	<b>19387</b>	<b>18717</b>
<b>Alytaus apskritis</b>	<b>15361</b>	<b>15918</b>	<b>335</b>	<b>239</b>	<b>990</b>	<b>562</b>	<b>1624</b>	<b>1453</b>
Alytaus r. sav.	7375	7498	198	124	545	326	810	747
Druskininkų sav.	839	860	6	•	33	•	94	59
Lazdijų r. sav.	4102	4570	61	•	194	•	410	409
Varėnos r. sav.	3045	2990	70	67	218	120	310	238
<b>Kauno apskritis</b>	<b>21383</b>	<b>22093</b>	<b>515</b>	<b>329</b>	<b>1675</b>	<b>924</b>	<b>2441</b>	<b>2283</b>
Birštono sav.	434	468	18	17	45	33	40	43
Jonavos r. sav.	1917	2051	44	25	132	72	239	202
Kaišiadorių r. sav.	3084	3066	39	13	183	89	326	281
Kauno r. sav.	4039	4340	84	43	285	176	395	347
Kėdainių r. sav.	3343	3297	103	92	309	178	451	453
Prienų r. sav.	4374	4391	130	75	396	195	493	425
Raseinių r. sav.	4192	4480	97	64	325	181	497	532
<b>Klaipėdos apskritis</b>	<b>14052</b>	<b>15289</b>	<b>152</b>	<b>93</b>	<b>712</b>	<b>428</b>	<b>1681</b>	<b>1795</b>
Klaipėdos r. sav.	3673	4188	44	30	153	111	395	425
Kretingos r. sav.	3005	3108	41	24	191	102	375	356
Skuodo r. sav.	3055	3327	29	20	168	96	372	431
Šilutės r. sav.	4319	4666	38	19	200	119	539	583
<b>Marijampolės apskritis</b>	<b>13120</b>	<b>13358</b>	<b>330</b>	<b>246</b>	<b>992</b>	<b>594</b>	<b>1573</b>	<b>1616</b>
Kalvarijos sav.	1331	1507	47	41	92	77	155	149
Kazlų Rūdos sav.	1215	1338	29	29	91	54	148	126
Marijampolės sav.	3088	3111	100	60	270	137	311	332
Šakių r. sav.	3199	3011	75	59	217	102	411	401
Vilkaviškio r. sav.	4287	4391	79	57	322	224	548	608
<b>Panevėžio apskritis</b>	<b>16566</b>	<b>17223</b>	<b>419</b>	<b>286</b>	<b>1206</b>	<b>734</b>	<b>1991</b>	<b>1789</b>
Biržų r. sav.	2888	3068	53	42	225	126	396	360
Kupiškio r. sav.	3088	3234	142	135	337	230	347	347
Panevėžio r. sav.	3827	3900	72	44	243	142	448	316
Pasvalio r. sav.	2895	2976	94	41	223	133	382	433
Rokiškio r. sav.	3868	4045	58	24	178	103	418	333

iš jų amžiaus grupės, metais of whom in the age groups, years							
40–49		50–59		60–64		≥ 65	
vyrų males	moterys females	vyrų males	moterys females	vyrų males	moterys females	vyrų males	moterys females
<b>40320</b>	<b>37805</b>	<b>37298</b>	<b>35771</b>	<b>13242</b>	<b>14650</b>	<b>39272</b>	<b>57388</b>
<b>3558</b>	<b>3095</b>	<b>3414</b>	<b>2988</b>	<b>1197</b>	<b>1337</b>	<b>4243</b>	<b>6244</b>
1698	1504	1675	1455	599	632	1850	2710
180	127	194	160	65	99	267	404
980	907	915	822	299	356	1243	1923
700	557	630	551	234	250	883	1207
<b>4936</b>	<b>4568</b>	<b>4885</b>	<b>4760</b>	<b>1826</b>	<b>1947</b>	<b>5105</b>	<b>7282</b>
95	93	88	95	30	38	118	149
421	432	508	496	186	222	387	602
728	545	682	603	278	296	848	1239
840	819	924	988	378	436	1133	1531
820	744	776	739	267	243	617	848
943	883	949	887	344	377	1119	1549
1089	1052	958	952	343	335	883	1364
<b>3708</b>	<b>3573</b>	<b>3358</b>	<b>3266</b>	<b>1132</b>	<b>1318</b>	<b>3309</b>	<b>4816</b>
864	903	921	900	333	393	963	1426
747	724	692	631	223	255	736	1016
836	850	719	728	248	307	683	895
1261	1096	1026	1007	328	363	927	1479
<b>3393</b>	<b>3334</b>	<b>3116</b>	<b>2909</b>	<b>961</b>	<b>999</b>	<b>2755</b>	<b>3660</b>
338	386	326	298	83	107	290	449
240	261	271	274	107	127	329	467
779	775	678	647	232	233	718	927
867	746	758	685	214	222	657	796
1169	1166	1083	1005	325	310	761	1021
<b>4069</b>	<b>3879</b>	<b>3642</b>	<b>3584</b>	<b>1307</b>	<b>1385</b>	<b>3932</b>	<b>5566</b>
683	676	636	660	259	265	636	939
740	715	580	612	226	237	716	958
909	884	894	853	326	346	935	1315
816	748	622	589	202	224	556	808
921	856	910	870	294	313	1089	1546

➔

	Iš viso <i>Total</i>		iš jų amžiaus grupės, metais <i>of whom in the age groups, years</i>					
			15–19		20–29		30–39	
	vyras <i>males</i>	moterys <i>females</i>	vyras <i>males</i>	moterys <i>females</i>	vyras <i>males</i>	moterys <i>females</i>	vyras <i>males</i>	moterys <i>females</i>
<b>Šiaulių apskritis</b>	<b>16604</b>	<b>17347</b>	<b>410</b>	<b>277</b>	<b>1246</b>	<b>771</b>	<b>1966</b>	<b>2050</b>
Akmenės r. sav.	1530	1575	31	18	89	49	177	170
Joniškio r. sav.	1906	1752	57	34	195	86	236	217
Kelmės r. sav.	4679	5251	77	66	279	217	553	664
Pakruojo r. sav.	2281	2353	96	67	196	120	304	284
Radviliškio r. sav.	3398	3461	106	60	312	194	424	425
Šiaulių r. sav.	2810	2955	43	32	175	105	272	290
<b>Tauragės apskritis</b>	<b>12981</b>	<b>14381</b>	<b>322</b>	<b>246</b>	<b>907</b>	<b>640</b>	<b>1628</b>	<b>1746</b>
Jurbarko r. sav.	2809	3034	42	42	131	78	326	358
Pagėgių sav.	1466	1717	12	14	87	68	210	237
Šilalės r. sav.	4963	5349	159	124	394	310	651	673
Tauragės r. sav.	3743	4281	109	66	295	184	441	478
<b>Telšių apskritis</b>	<b>12379</b>	<b>13295</b>	<b>252</b>	<b>132</b>	<b>792</b>	<b>467</b>	<b>1557</b>	<b>1592</b>
Mažeikių r. sav.	3352	3642	85	31	212	136	384	363
Plungės r. sav.	3682	3871	52	21	240	121	464	480
Rietavo sav.	1243	1356	18	12	73	57	171	170
Telšių r. sav.	4102	4426	97	68	267	153	538	579
<b>Utenos apskritis</b>	<b>16829</b>	<b>18295</b>	<b>212</b>	<b>111</b>	<b>923</b>	<b>479</b>	<b>1749</b>	<b>1578</b>
Anykščių r. sav.	3842	4118	43	27	210	107	396	360
Ignalinos r. sav.	2840	3199	45	29	158	104	314	273
Molėtų r. sav.	4208	4427	65	27	263	114	467	424
Utenos r. sav.	3493	3825	51	21	189	103	358	308
Zarasų r. sav.	2446	2726	8	7	103	51	214	213
<b>Vilniaus apskritis</b>	<b>25413</b>	<b>26287</b>	<b>587</b>	<b>383</b>	<b>2192</b>	<b>1214</b>	<b>3177</b>	<b>2815</b>
Elektrėnų sav.	1388	1480	12	8	82	34	149	153
Šalčininkų r. sav.	4623	4729	153	106	455	232	670	621
Širvintų r. sav.	2827	2920	57	28	207	108	330	275
Švenčionių r. sav.	3604	3738	95	55	275	150	395	372
Trakų r. sav.	2524	2572	70	44	190	120	278	225
Ukmergės r. sav.	3031	3237	28	17	205	106	347	292
Vilniaus r. sav.	7416	7611	172	125	778	464	1008	877

iš jų amžiaus grupės, metais <i>of whom in the age groups, years</i>							
40–49		50–59		60–64		≥ 65	
vyr'ai <i>males</i>	moterys <i>females</i>	vyr'ai <i>males</i>	moterys <i>females</i>	vyr'ai <i>males</i>	moterys <i>females</i>	vyr'ai <i>males</i>	moterys <i>females</i>
<b>4258</b>	<b>4084</b>	<b>3971</b>	<b>3751</b>	<b>1286</b>	<b>1429</b>	<b>3467</b>	<b>4985</b>
398	407	366	351	125	140	344	440
541	463	443	390	113	115	321	447
1206	1188	1140	1060	366	408	1058	1648
572	576	506	485	164	204	443	617
876	810	801	794	249	264	630	914
665	640	715	671	269	298	671	919
<b>3422</b>	<b>3349</b>	<b>2934</b>	<b>2912</b>	<b>1005</b>	<b>1154</b>	<b>2763</b>	<b>4334</b>
770	682	674	650	218	252	648	972
393	399	370	396	120	122	274	481
1368	1266	1043	1006	354	397	994	1573
891	1002	847	860	313	383	847	1308
<b>3170</b>	<b>3169</b>	<b>2770</b>	<b>2728</b>	<b>961</b>	<b>1158</b>	<b>2877</b>	<b>4049</b>
889	894	764	766	273	322	745	1130
956	904	769	782	319	351	882	1212
311	353	305	281	75	87	290	396
1014	1018	932	899	294	398	960	1311
<b>3919</b>	<b>3375</b>	<b>3591</b>	<b>3487</b>	<b>1428</b>	<b>1563</b>	<b>5007</b>	<b>7702</b>
929	825	832	800	325	338	1107	1661
582	513	567	559	246	289	928	1432
1028	838	910	850	346	349	1129	1825
785	684	717	760	294	350	1099	1599
595	515	565	518	217	237	744	1185
<b>5887</b>	<b>5379</b>	<b>5617</b>	<b>5386</b>	<b>2139</b>	<b>2360</b>	<b>5814</b>	<b>8750</b>
295	245	333	319	142	162	375	559
1123	1015	973	906	358	373	891	1476
726	622	635	609	193	232	679	1046
806	690	820	755	315	357	898	1359
537	497	562	511	230	262	657	913
713	670	698	654	246	269	794	1229
1687	1640	1596	1632	655	705	1520	2168



#### 4.7. Sąlyginių darbuotojų skaičius visuose didesniuose nei 1 ha ūkiuose

##### 4.7. Number of persons employed in terms of annual work units (AWU) on all farms larger than 1 ha

	Darbuotojų skaičius, iš viso <i>Number of workers, total</i>		iš jų – of whom			
			vyrai <i>males</i>		moterys <i>females</i>	
	2003	2010	2003	2010	2003	2010
<b>Iš viso – Total</b>	<b>222260</b>	<b>146763</b>	<b>110971</b>	<b>77767</b>	<b>111289</b>	<b>68996</b>
<b>Alytaus apskritis</b>	<b>17825</b>	<b>12111</b>	<b>8909</b>	<b>6297</b>	<b>8916</b>	<b>5814</b>
Alytaus r. sav.	7539	6053	3821	3117	3718	2936
Druskininkų sav.	1094	647	534	325	560	322
Lazdijų r. sav.	5195	3046	2601	1562	2594	1484
Varėnos r. sav.	3997	2365	1953	1293	2044	1072
<b>Kauno apskritis</b>	<b>31722</b>	<b>20160</b>	<b>15908</b>	<b>10827</b>	<b>15814</b>	<b>9333</b>
Birštono sav.	422	264	203	138	219	126
Jonavos r. sav.	3131	1895	1584	1016	1547	879
Kaišiadorių r. sav.	5486	2497	2633	1344	2853	1153
Kauno r. sav.	7284	3608	3603	1918	3681	1690
Kėdainių r. sav.	6786	4714	3498	2598	3288	2116
Prienų r. sav.	4204	3306	2123	1763	2081	1543
Raseinių r. sav.	4409	3876	2264	2050	2145	1826
<b>Klaipėdos apskritis</b>	<b>20781</b>	<b>11445</b>	<b>10277</b>	<b>5890</b>	<b>10504</b>	<b>5555</b>
Klaipėdos r. sav.	5767	2359	2810	1215	2957	1144
Kretingos r. sav.	4130	2203	2028	1154	2102	1049
Skuodo r. sav.	4008	2884	2108	1455	1900	1429
Šilutės r. sav.	6876	3999	3331	2066	3545	1933
<b>Marijampolės apskritis</b>	<b>22400</b>	<b>12813</b>	<b>11566</b>	<b>7048</b>	<b>10834</b>	<b>5765</b>
Kalvarijos sav.	1822	1364	937	667	885	697
Kazlų Rūdos sav.	1359	991	648	494	711	497
Marijampolės sav.	4797	2918	2427	1605	2370	1313
Šakių r. sav.	7367	3705	3902	2206	3465	1499
Vilkaviškio r. sav.	7055	3835	3652	2076	3403	1759
<b>Panevėžio apskritis</b>	<b>23426</b>	<b>15857</b>	<b>11922</b>	<b>8725</b>	<b>11504</b>	<b>7132</b>
Biržų r. sav.	4527	2980	2262	1634	2265	1346
Kupiškio r. sav.	3529	2395	1724	1275	1805	1120
Panevėžio r. sav.	6444	4654	3463	2553	2981	2101
Pasvalio r. sav.	5128	3001	2657	1734	2471	1267
Rokiškio r. sav.	3798	2827	1816	1529	1982	1298

→

	Darbuotojų skaičius, iš viso <i>Number of workers, total</i>		iš jų – of whom			
			vyrai <i>males</i>		moterys <i>females</i>	
	2003	2010	2003	2010	2003	2010
<b>Šiaulių apskritis</b>	<b>29105</b>	<b>20252</b>	<b>14948</b>	<b>11077</b>	<b>14157</b>	<b>9175</b>
Akmenės r. sav.	2375	1336	1192	774	1183	562
Joniškio r. sav.	4896	2846	2603	1699	2293	1147
Kelmės r. sav.	5810	4590	2901	2346	2909	2244
Pakruojo r. sav.	4171	3357	2182	1921	1989	1436
Radviliškio r. sav.	6611	4114	3429	2254	3182	1860
Šiaulių r. sav.	5242	4009	2641	2083	2601	1926
<b>Tauragės apskritis</b>	<b>17085</b>	<b>10811</b>	<b>8398</b>	<b>5559</b>	<b>8687</b>	<b>5252</b>
Jurbarko r. sav.	5331	3170	2649	1660	2682	1510
Pagėgių sav.	2292	1312	1142	702	1150	610
Šilalės r. sav.	5689	3521	2772	1814	2917	1707
Tauragės r. sav.	3773	2808	1835	1383	1938	1425
<b>Telšių apskritis</b>	<b>16205</b>	<b>10363</b>	<b>7855</b>	<b>5440</b>	<b>8350</b>	<b>4923</b>
Mažeikių r. sav.	4622	2665	2253	1384	2369	1281
Plungės r. sav.	4724	3210	2290	1755	2434	1455
Rietavo sav.	1635	1103	805	557	830	546
Telšių r. sav.	5224	3385	2507	1744	2717	1641
<b>Utenos apskritis</b>	<b>17663</b>	<b>12201</b>	<b>8385</b>	<b>6206</b>	<b>9278</b>	<b>5995</b>
Anykščių r. sav.	4677	3268	2238	1712	2439	1556
Ignalinos r. sav.	3613	2287	1686	1154	1927	1133
Molėtų r. sav.	2987	2388	1453	1235	1534	1153
Utenos r. sav.	3435	2582	1627	1275	1808	1307
Zarasų r. sav.	2951	1676	1381	830	1570	846
<b>Vilniaus apskritis</b>	<b>26048</b>	<b>20750</b>	<b>12803</b>	<b>10698</b>	<b>13245</b>	<b>10052</b>
Elektrėnų sav.	2068	1565	967	733	1101	832
Šalčininkų r. sav.	4202	3772	2236	2000	1966	1772
Širvintų r. sav.	2276	1733	1084	913	1192	820
Švenčionių r. sav.	2280	2583	1155	1391	1125	1192
Trakų r. sav.	1786	2378	866	1239	920	1139
Ukmergės r. sav.	4226	2840	2064	1489	2162	1351
Vilniaus r. sav.	9210	5879	4431	2933	4779	2946

#### 4.8. Sąlyginių darbuotojų skaičius ūkininkų ir šeimos ūkiuose

#### 4.8. Number of persons employed in terms of annual work units (AWU) on farmers' and family farms

	Darbuotojų skaičius, iš viso <i>Number of workers, total</i>		iš jų – of whom			
			vyrai <i>males</i>		moterys <i>females</i>	
	2003	2010	2003	2010	2003	2010
<b>Iš viso – Total</b>	<b>201285</b>	<b>129500</b>	<b>98076</b>	<b>67492</b>	<b>103209</b>	<b>62008</b>
<b>Alytaus apskritis</b>	<b>17510</b>	<b>11761</b>	<b>8700</b>	<b>6055</b>	<b>8810</b>	<b>5706</b>
Alytaus r. sav.	7357	5916	3709	3011	3648	2905
Druskininkų sav.	1094	647	534	325	560	322
Lazdijų r. sav.	5168	3030	2578	1549	2590	1481
Varėnos r. sav.	3891	2168	1879	1170	2012	998
<b>Kauno apskritis</b>	<b>27317</b>	<b>16310</b>	<b>13337</b>	<b>8659</b>	<b>13980</b>	<b>7651</b>
Birštono sav.	422	264	203	138	219	126
Jonavos r. sav.	2554	1404	1220	713	1334	691
Kaišiadorių r. sav.	4437	1551	2120	861	2317	690
Kauno r. sav.	6328	3102	3056	1622	3272	1480
Kėdainių r. sav.	5343	3141	2640	1742	2703	1399
Prienų r. sav.	4106	3196	2062	1697	2044	1499
Raseinių r. sav.	4127	3652	2036	1886	2091	1766
<b>Klaipėdos apskritis</b>	<b>19773</b>	<b>10811</b>	<b>9677</b>	<b>5508</b>	<b>10096</b>	<b>5303</b>
Klaipėdos r. sav.	5514	2202	2655	1102	2859	1100
Kretingos r. sav.	3881	2092	1886	1100	1995	992
Skuodo r. sav.	3911	2800	2045	1410	1866	1390
Šilutės r. sav.	6467	3717	3091	1896	3376	1821
<b>Marijampolės apskritis</b>	<b>20229</b>	<b>11457</b>	<b>10088</b>	<b>6135</b>	<b>10141</b>	<b>5322</b>
Kalvarijos sav.	1793	1328	917	647	876	681
Kazlų Rūdos sav.	1344	991	638	494	706	497
Marijampolės sav.	3987	2358	1929	1256	2058	1102
Šakių r. sav.	6263	3039	3100	1722	3163	1317
Vilkaviškio r. sav.	6842	3741	3504	2016	3338	1725
<b>Panevėžio apskritis</b>	<b>19501</b>	<b>13274</b>	<b>9432</b>	<b>7099</b>	<b>10069</b>	<b>6175</b>
Biržų r. sav.	4298	2792	2113	1500	2185	1292
Kupiškio r. sav.	3423	2263	1653	1192	1770	1071
Panevėžio r. sav.	4184	3357	2041	1753	2143	1604
Pasvalio r. sav.	3972	2211	1927	1243	2045	968
Rokiškio r. sav.	3624	2651	1698	1411	1926	1240

→

	Darbuotojų skaičius, iš viso <i>Number of workers, total</i>		iš jų – of whom			
			vyrai <i>males</i>		moterys <i>females</i>	
	2003	2010	2003	2010	2003	2010
<b>Šiaulių apskritis</b>	<b>24503</b>	<b>15852</b>	<b>11961</b>	<b>8331</b>	<b>12542</b>	<b>7521</b>
Akmenės r. sav.	2016	1038	971	559	1045	479
Joniškio r. sav.	4015	1967	1998	1136	2017	831
Kelmės r. sav.	5666	4463	2795	2255	2871	2208
Pakruojo r. sav.	3273	2054	1606	1113	1667	941
Radviliškio r. sav.	5368	3113	2616	1645	2752	1468
Šiaulių r. sav.	4165	3217	1975	1623	2190	1594
<b>Tauragės apskritis</b>	<b>16584</b>	<b>10287</b>	<b>8068</b>	<b>5206</b>	<b>8516</b>	<b>5081</b>
Jurbarko r. sav.	5079	2889	2485	1467	2594	1422
Pagėgių sav.	2106	1131	1012	581	1094	550
Šilalės r. sav.	5628	3466	2738	1780	2890	1686
Tauragės r. sav.	3771	2801	1833	1378	1938	1423
<b>Telšių apskritis</b>	<b>15840</b>	<b>9894</b>	<b>7635</b>	<b>5150</b>	<b>8205</b>	<b>4744</b>
Mažeikių r. sav.	4570	2575	2210	1314	2360	1261
Plungės r. sav.	4592	3035	2235	1645	2357	1390
Rietavo sav.	1536	1031	735	509	801	522
Telšių r. sav.	5142	3253	2455	1682	2687	1571
<b>Utenos apskritis</b>	<b>17128</b>	<b>11664</b>	<b>8063</b>	<b>5896</b>	<b>9065</b>	<b>5768</b>
Anykščių r. sav.	4429	3011	2086	1555	2343	1456
Ignalinos r. sav.	3585	2239	1665	1115	1920	1124
Molėtų r. sav.	2826	2294	1356	1186	1470	1108
Utenos r. sav.	3384	2510	1604	1238	1780	1272
Zarasų r. sav.	2904	1610	1352	802	1552	808
<b>Vilniaus apskritis</b>	<b>22900</b>	<b>18190</b>	<b>11115</b>	<b>9453</b>	<b>11785</b>	<b>8737</b>
Elektrėnų sav.	995	900	486	443	509	457
Šalčininkų r. sav.	3893	3561	2018	1899	1875	1662
Širvintų r. sav.	2266	1699	1077	894	1189	805
Švenčionių r. sav.	2159	2474	1079	1312	1080	1162
Trakų r. sav.	1743	2351	841	1220	902	1131
Ukmergės r. sav.	4075	2630	1950	1366	2125	1264
Vilniaus r. sav.	7769	4575	3664	2319	4105	2256

#### 4.9. Sąlyginių darbuotojų skaičius žemės ūkio bendrovėse ir įmonėse

#### 4.9. Number of persons employed in terms of annual work units (AWU) in agricultural companies and enterprises

	Darbuotojų skaičius, iš viso <i>Number of workers, total</i>		iš jų – of whom			
			vyrai <i>males</i>		moterys <i>females</i>	
	2003	2010	2003	2010	2003	2010
<b>Iš viso – Total</b>	<b>20975</b>	<b>17263</b>	<b>12895</b>	<b>10275</b>	<b>8080</b>	<b>6988</b>
<b>Alytaus apskritis</b>	<b>315</b>	<b>350</b>	<b>209</b>	<b>242</b>	<b>106</b>	<b>108</b>
Alytaus r. sav.	182	137	112	106	70	31
Druskininkų sav.	-	-	-	-	-	-
Lazdijų r. sav.	27	16	23	13	4	3
Varėnos r. sav.	106	197	74	123	32	74
<b>Kauno apskritis</b>	<b>4405</b>	<b>3850</b>	<b>2571</b>	<b>2168</b>	<b>1834</b>	<b>1682</b>
Birštono sav.	-	-	-	-	-	-
Jonavos r. sav.	577	491	364	303	213	188
Kaišiadorių r. sav.	1049	946	513	483	536	463
Kauno r. sav.	956	506	547	296	409	210
Kėdainių r. sav.	1443	1573	858	856	585	717
Prienų r. sav.	98	110	61	66	37	44
Raseinių r. sav.	282	224	228	164	54	60
<b>Klaipėdos apskritis</b>	<b>1008</b>	<b>634</b>	<b>600</b>	<b>382</b>	<b>408</b>	<b>252</b>
Klaipėdos r. sav.	253	157	155	113	98	44
Kretingos r. sav.	249	111	142	54	107	57
Skuodo r. sav.	97	84	63	45	34	39
Šilutės r. sav.	409	282	240	170	169	112
<b>Marijampolės apskritis</b>	<b>2171</b>	<b>1356</b>	<b>1478</b>	<b>913</b>	<b>693</b>	<b>443</b>
Kalvarijos sav.	29	36	20	20	9	16
Kazlų Rūdos sav.	15	-	10	-	5	-
Marijampolės sav.	810	560	498	349	312	211
Šakių r. sav.	1104	666	802	484	302	182
Vilkaviškio r. sav.	213	94	148	60	65	34
<b>Panevėžio apskritis</b>	<b>3925</b>	<b>2583</b>	<b>2490</b>	<b>1626</b>	<b>1435</b>	<b>957</b>
Biržų r. sav.	229	188	149	134	80	54
Kupiškio r. sav.	106	132	71	83	35	49
Panevėžio r. sav.	2260	1297	1422	800	838	497
Pasvalio r. sav.	1156	790	730	491	426	299
Rokiškio r. sav.	174	176	118	118	56	58

	Darbuotojų skaičius, iš viso <i>Number of workers, total</i>		iš jų – of whom			
			vyrai <i>males</i>		moterys <i>females</i>	
	2003	2010	2003	2010	2003	2010
<b>Šiaulių apskritis</b>	<b>4602</b>	<b>4400</b>	<b>2987</b>	<b>2746</b>	<b>1615</b>	<b>1654</b>
Akmenės r. sav.	359	298	221	215	138	83
Joniškio r. sav.	881	879	605	563	276	316
Kelmės r. sav.	144	127	106	91	38	36
Pakruojo r. sav.	898	1303	576	808	322	495
Radviliškio r. sav.	1243	1001	813	609	430	392
Šiaulių r. sav.	1077	792	666	460	411	332
<b>Tauragės apskritis</b>	<b>501</b>	<b>524</b>	<b>330</b>	<b>353</b>	<b>171</b>	<b>171</b>
Jurbarko r. sav.	252	281	164	193	88	88
Pagėgių sav.	186	181	130	121	56	60
Šilalės r. sav.	61	55	34	34	27	21
Tauragės r. sav.	2	7	2	5	-	2
<b>Telšių apskritis</b>	<b>365</b>	<b>469</b>	<b>220</b>	<b>290</b>	<b>145</b>	<b>179</b>
Mažeikių r. sav.	52	90	43	70	9	20
Plungės r. sav.	132	175	55	110	77	65
Rietavo sav.	99	72	70	48	29	24
Telšių r. sav.	82	132	52	62	30	70
<b>Utenos apskritis</b>	<b>535</b>	<b>537</b>	<b>322</b>	<b>310</b>	<b>213</b>	<b>227</b>
Anykščių r. sav.	248	257	152	157	96	100
Ignalinos r. sav.	28	48	21	39	7	9
Molėtų r. sav.	161	94	97	49	64	45
Utenos r. sav.	51	72	23	37	28	35
Zarasų r. sav.	47	66	29	28	18	38
<b>Vilniaus apskritis</b>	<b>3148</b>	<b>2560</b>	<b>1688</b>	<b>1245</b>	<b>1460</b>	<b>1315</b>
Elektrėnų sav.	1073	665	481	290	592	375
Šalčininkų r. sav.	309	211	218	101	91	110
Širvintų r. sav.	10	34	7	19	3	15
Švenčionių r. sav.	121	109	76	79	45	30
Trakų r. sav.	43	27	25	19	18	8
Ukmergės r. sav.	151	210	114	123	37	87
Vilniaus r. sav.	1441	1304	767	614	674	690

## 5. ŽEMĖS ŪKIO TECHNIKA IR PASTATAI

### 5. AGRICULTURAL MACHINERY AND FARM BUILDINGS

#### 5.1. Traktorių skaičius 2010 m.

##### 5.1. Number of tractors, 2010

	Traktoriai, iš viso <i>Tractors, total</i>	iš jų – of which				
		< 40 kW <i>&lt; 40 kW</i>	40–<60 kW <i>40–&lt;60 kW</i>	60–<100 kW <i>60–&lt;100 kW</i>	100–<180 kW <i>100–&lt;180 kW</i>	≥ 180 kW <i>≥ 180 kW</i>
<b>Iš viso – Total</b>	<b>122807</b>	<b>49488</b>	<b>52143</b>	<b>11201</b>	<b>8414</b>	<b>1561</b>
<b>Alytaus apskritis</b>	<b>9030</b>	<b>4079</b>	<b>4029</b>	<b>530</b>	<b>336</b>	<b>56</b>
Alytaus r. sav.	4060	1904	1694	272	158	32
Druskininkų sav.	388	191	164	27	•	•
Lazdijų r. sav.	2712	1221	1294	117	•	•
Varėnos r. sav.	1870	763	877	114	107	9
<b>Kauno apskritis</b>	<b>16773</b>	<b>5993</b>	<b>7085</b>	<b>2033</b>	<b>1370</b>	<b>292</b>
Birštono sav.	85	26	48	4	7	-
Jonavos r. sav.	1159	346	518	135	140	20
Kaišiadorių r. sav.	1008	302	475	126	88	17
Kauno r. sav.	3358	1624	1135	256	287	56
Kėdainių r. sav.	3387	1151	1281	422	408	125
Prienų r. sav.	2666	1100	1254	191	114	7
Raseinių r. sav.	5110	1444	2374	899	326	67
<b>Klaipėdos apskritis</b>	<b>10893</b>	<b>4256</b>	<b>4971</b>	<b>938</b>	<b>662</b>	<b>66</b>
Klaipėdos r. sav.	2798	1049	1221	277	222	29
Kretingos r. sav.	2638	1039	1163	244	175	17
Skuodo r. sav.	2697	1266	1118	168	138	7
Šilutės r. sav.	2760	902	1469	249	127	13
<b>Marijampolės apskritis</b>	<b>9689</b>	<b>3650</b>	<b>4154</b>	<b>995</b>	<b>763</b>	<b>127</b>
Kalvarijos sav.	790	312	342	79	51	6
Kazlų Rūdos sav.	562	250	222	53	34	3
Marijampolės sav.	2815	1291	1075	215	204	30
Šakių r. sav.	1247	340	475	206	179	47
Vilkaviškio r. sav.	4275	1457	2040	442	295	41
<b>Panevėžio apskritis</b>	<b>18383</b>	<b>8279</b>	<b>6564</b>	<b>1722</b>	<b>1490</b>	<b>328</b>
Biržų r. sav.	3780	1688	1381	361	299	51
Kupiškio r. sav.	2341	973	959	231	162	16
Panevėžio r. sav.	5856	3174	1822	372	378	110
Pasvalio r. sav.	3575	1221	1376	449	420	109
Rokiškio r. sav.	2831	1223	1026	309	231	42



	Traktoriai, iš viso <i>Tractors, total</i>	iš jų – of which				
		< 40 kW <i>&lt; 40 kW</i>	40–<60 kW <i>40–&lt;60 kW</i>	60–<100 kW <i>60–&lt;100 kW</i>	100–<180 kW <i>100–&lt;180 kW</i>	≥ 180 kW <i>≥ 180 kW</i>
<b>Šiaulių apskritis</b>	<b>17761</b>	<b>5889</b>	<b>8148</b>	<b>1603</b>	<b>1747</b>	<b>374</b>
Akmenės r. sav.	1034	351	458	98	98	29
Joniškio r. sav.	2926	783	1339	370	370	64
Kelmės r. sav.	3461	1256	1764	238	168	35
Pakruojo r. sav.	2669	814	1147	270	341	97
Radviliškio r. sav.	3613	1061	1791	280	403	78
Šiaulių r. sav.	4058	1624	1649	347	367	71
<b>Tauragės apskritis</b>	<b>9698</b>	<b>3907</b>	<b>4275</b>	<b>976</b>	<b>486</b>	<b>54</b>
Jurbarko r. sav.	2722	974	1257	290	177	24
Pagėgių sav.	1187	322	651	131	77	6
Šilalės r. sav.	3461	1391	1556	360	141	13
Tauragės r. sav.	2328	1220	811	195	91	11
<b>Telšių apskritis</b>	<b>9578</b>	<b>4180</b>	<b>3866</b>	<b>965</b>	<b>513</b>	<b>54</b>
Mažeikių r. sav.	2896	1506	1006	198	166	20
Plungės r. sav.	2749	1224	1068	330	118	9
Rietavo sav.	936	382	398	106	38	12
Telšių r. sav.	2997	1068	1394	331	191	13
<b>Utenos apskritis</b>	<b>9579</b>	<b>4405</b>	<b>3976</b>	<b>639</b>	<b>505</b>	<b>54</b>
Anykščių r. sav.	2671	1102	1115	213	211	30
Ignalinos r. sav.	1450	609	651	97	85	8
Molėtų r. sav.	1753	699	891	103	56	4
Utenos r. sav.	2469	1449	744	168	100	8
Zarasų r. sav.	1236	546	575	58	53	4
<b>Vilniaus apskritis</b>	<b>11423</b>	<b>4850</b>	<b>5075</b>	<b>800</b>	<b>542</b>	<b>156</b>
Elektrėnų sav.	495	191	243	39	•	•
Šalčininkų r. sav.	1872	527	1131	113	63	38
Širvintų r. sav.	1202	506	462	121	58	55
Švenčionių r. sav.	1255	507	554	100	79	15
Trakų r. sav.	2129	1065	856	124	•	•
Ukmergės r. sav.	2089	756	937	202	166	28
Vilniaus r. sav.	2381	1298	892	101	81	9



## 5.2. Pagrindinės žemės ūkio mašinos ir įrenginiai 2010 m.

### 5.2. The main agricultural machines and equipment, 2010

	Krovininiai automobiliai, iš viso <i>Trucks, total</i>	Traktoriniai plūgai <i>Tractor ploughs</i>	Kultivatoriai, ger- minatoriai, dirvos dirbimo agregatai <i>Cultivators, germinators, tilling machines</i>	Skutikai <i>Stubble ploughs</i>	Mineralinių trąšų barstomosios <i>Mineral fertiliser spreaders</i>	Mėšlo kratytuvai <i>Manure spreaders</i>	Sėjamo- sios <i>Sowing machines</i>
<b>Iš viso – Total</b>	<b>6578</b>	<b>56718</b>	<b>60900</b>	<b>5517</b>	<b>18277</b>	<b>11536</b>	<b>21480</b>
<b>Alytaus apskritis</b>	<b>345</b>	<b>4995</b>	<b>5062</b>	<b>348</b>	<b>1320</b>	<b>997</b>	<b>1474</b>
Alytaus r. sav.	95	2226	2320	147	528	399	638
Druskininkų sav.	5	208	200	9	59	52	62
Lazdijų r. sav.	98	1612	1640	115	455	303	433
Varėnos r. sav.	147	949	902	77	278	243	341
<b>Kauno apskritis</b>	<b>1176</b>	<b>7218</b>	<b>7482</b>	<b>793</b>	<b>2621</b>	<b>1468</b>	<b>3024</b>
Birštono sav.	6	139	139	8	55	29	55
Jonavos r. sav.	99	506	568	58	151	95	198
Kaišiadorių r. sav.	102	1081	1093	81	343	277	477
Kauno r. sav.	307	1170	1186	172	437	250	521
Kėdainių r. sav.	336	1106	1253	194	596	217	651
Prienų r. sav.	117	1655	1610	136	461	296	486
Raseinių r. sav.	209	1561	1633	144	578	304	636
<b>Klaipėdos apskritis</b>	<b>294</b>	<b>4494</b>	<b>4840</b>	<b>304</b>	<b>1335</b>	<b>1029</b>	<b>1523</b>
Klaipėdos r. sav.	58	886	1113	50	177	212	284
Kretingos r. sav.	46	868	961	81	302	171	337
Skuodo r. sav.	36	1389	1500	71	477	282	514
Šilutės r. sav.	154	1351	1266	102	379	364	388
<b>Marijampolės apskritis</b>	<b>648</b>	<b>5557</b>	<b>6023</b>	<b>850</b>	<b>2554</b>	<b>1166</b>	<b>2738</b>
Kalvarijos sav.	55	659	660	71	232	171	293
Kazlų Rūdos sav.	19	427	461	44	97	72	115
Marijampolės sav.	156	1166	1322	198	527	254	569
Šakių r. sav.	278	1394	1549	196	773	344	765
Vilkaviškio r. sav.	140	1911	2031	341	925	325	996
<b>Panevėžio apskritis</b>	<b>1100</b>	<b>6987</b>	<b>7766</b>	<b>724</b>	<b>2805</b>	<b>1358</b>	<b>3341</b>
Biržų r. sav.	385	1566	1705	178	704	320	741
Kupiškio r. sav.	75	1302	1336	119	514	302	637
Panevėžio r. sav.	308	1457	1543	143	569	257	688
Pasvalio r. sav.	245	1178	1426	183	603	227	696
Rokiškio r. sav.	87	1484	1756	101	415	252	579

Bulviasodės, bulviakasės ir bulvių kombainai <i>Potato planters, harvesters and combine harvesters</i>	Traktoriniai augalų purkštuvai <i>Tractor sprinkling machines</i>	Šienapjovės <i>Mowing machines</i>	Grėbliai ir vartytuvai <i>Rakes and agitators</i>	Pašarų lauko smulkintuvai <i>Fodder choppers</i>	Rinktuviniai presai <i>Pickup balers</i>	Savikrovės mašinos <i>Self-loading trailers</i>	Javų kombainai <i>Grain combine harvesters</i>
<b>32737</b>	<b>16828</b>	<b>43846</b>	<b>36848</b>	<b>2585</b>	<b>11907</b>	<b>10493</b>	<b>14401</b>
<b>3757</b>	<b>1313</b>	<b>4072</b>	<b>3547</b>	<b>168</b>	<b>1039</b>	<b>850</b>	<b>1024</b>
1585	653	1893	1631	63	471	389	405
192	53	150	133	8	39	28	59
1226	390	1373	1250	55	364	210	305
754	217	656	533	42	165	223	255
<b>4259</b>	<b>2607</b>	<b>5328</b>	<b>4686</b>	<b>329</b>	<b>1370</b>	<b>1397</b>	<b>2052</b>
133	50	114	89	6	20	31	26
278	155	344	258	22	71	154	140
697	370	908	783	62	221	412	280
783	435	806	711	65	182	109	310
605	558	603	550	56	182	236	522
1028	544	1322	1183	51	348	155	354
735	495	1231	1112	67	346	300	420
<b>2784</b>	<b>1302</b>	<b>3671</b>	<b>3164</b>	<b>172</b>	<b>1170</b>	<b>688</b>	<b>874</b>
486	209	711	596	29	211	82	175
514	319	625	510	20	201	84	217
889	398	1183	1095	51	388	228	289
895	376	1152	963	72	370	294	193
<b>3105</b>	<b>2587</b>	<b>4158</b>	<b>3840</b>	<b>272</b>	<b>1166</b>	<b>1236</b>	<b>1834</b>
422	273	572	514	49	179	122	186
252	104	372	345	17	80	39	83
661	576	831	800	72	227	273	326
813	712	1088	981	59	352	357	585
957	922	1295	1200	75	328	445	654
<b>3559</b>	<b>2444</b>	<b>5068</b>	<b>4182</b>	<b>348</b>	<b>1511</b>	<b>1052</b>	<b>2288</b>
714	600	1195	983	55	449	111	538
792	390	1083	951	33	274	145	362
809	582	897	657	63	262	225	511
323	552	787	656	35	209	239	483
921	320	1106	935	162	317	332	394

→

	Krovininiai automobiliai, iš viso <i>Trucks, total</i>	Traktoriniai plūgai <i>Tractor ploughs</i>	Kultivatoriai, ger- minatoriai, dirvos dirbimo agregatai <i>Cultivators, germinators, tilling machines</i>	Skutikai <i>Stubble ploughs</i>	Mineralinių trąšų barstomosios <i>Mineral fertiliser spreaders</i>	Mešlo kratytuvai <i>Manure spreaders</i>	Sėjamosios <i>Sowing machines</i>
<b>Šiaulių apskritis</b>	<b>1280</b>	<b>6478</b>	<b>7006</b>	<b>816</b>	<b>3072</b>	<b>1354</b>	<b>3300</b>
Akmenės r. sav.	88	517	515	75	225	71	290
Joniškio r. sav.	255	925	1056	158	593	166	582
Kelmės r. sav.	185	1734	1781	173	612	438	643
Pakruojo r. sav.	231	1045	1101	178	581	194	617
Radviliškio r. sav.	245	1245	1460	117	587	249	646
Šiaulių r. sav.	276	1012	1093	115	474	236	522
<b>Tauragės apskritis</b>	<b>420</b>	<b>4214</b>	<b>4541</b>	<b>295</b>	<b>1242</b>	<b>1152</b>	<b>1388</b>
Jurbarko r. sav.	232	1142	1252	115	520	253	515
Pagėgių sav.	14	373	472	28	126	113	144
Šilalės r. sav.	87	1542	1708	83	367	465	419
Tauragės r. sav.	87	1157	1109	69	229	321	310
<b>Telšių apskritis</b>	<b>251</b>	<b>4546</b>	<b>5110</b>	<b>313</b>	<b>1302</b>	<b>1049</b>	<b>1624</b>
Mažeikių r. sav.	119	1295	1368	131	478	231	564
Plungės r. sav.	70	1323	1601	75	355	348	438
Rietavo sav.	11	454	583	17	118	116	139
Telšių r. sav.	51	1474	1558	90	351	354	483
<b>Utenos apskritis</b>	<b>350</b>	<b>5632</b>	<b>5922</b>	<b>330</b>	<b>828</b>	<b>871</b>	<b>1213</b>
Anykščių r. sav.	91	1318	1307	142	356	274	488
Ignalinos r. sav.	98	818	863	59	91	89	217
Molėtų r. sav.	73	1176	1324	49	190	196	202
Utenos r. sav.	62	1332	1432	54	126	177	182
Zarasų r. sav.	26	988	996	26	65	135	124
<b>Vilniaus apskritis</b>	<b>714</b>	<b>6597</b>	<b>7148</b>	<b>744</b>	<b>1198</b>	<b>1092</b>	<b>1855</b>
Elektrėnų sav.	96	476	459	27	47	61	131
Šalčininkų r. sav.	158	1141	1251	204	229	292	384
Širvintų r. sav.	87	853	1011	87	300	181	247
Švenčionių r. sav.	85	745	768	148	72	137	213
Trakų r. sav.	47	706	688	59	87	88	174
Ukmergės r. sav.	133	1179	1271	115	348	183	416
Vilniaus r. sav.	108	1497	1700	104	115	150	290

Bulviasodės, bulviakasės ir bulvių kombainai <i>Potato planters, harvesters and combine harvesters</i>	Traktoriniai augalų purkštuvai <i>Tractor sprinkling machines</i>	Šienapjovės <i>Mowing machines</i>	Grėbliai ir vartytuvai <i>Rakes and agitators</i>	Pašarų lauko smulkintuvai <i>Fodder choppers</i>	Rinktuviniai presai <i>Pickup balers</i>	Savikrovės mašinos <i>Self-loading trailers</i>	Javų kombainai <i>Grain combine harvesters</i>
<b>3098</b>	<b>2713</b>	<b>4370</b>	<b>3666</b>	<b>259</b>	<b>1434</b>	<b>1447</b>	<b>2415</b>
219	184	290	215	18	86	68	201
295	494	506	356	32	143	177	521
899	551	1512	1423	49	522	376	362
386	507	612	483	37	188	431	516
665	559	795	665	84	273	160	440
634	418	655	524	39	222	235	375
<b>1973</b>	<b>1041</b>	<b>3943</b>	<b>3569</b>	<b>171</b>	<b>1269</b>	<b>969</b>	<b>757</b>
446	426	949	877	48	370	209	360
172	110	372	324	24	121	141	84
930	317	1545	1391	56	438	347	147
425	188	1077	977	43	340	272	166
<b>2771</b>	<b>1074</b>	<b>3866</b>	<b>3425</b>	<b>178</b>	<b>1126</b>	<b>582</b>	<b>921</b>
666	410	856	741	49	279	206	396
947	248	1254	1151	67	327	141	197
320	105	451	414	21	156	42	56
838	311	1305	1119	41	364	193	272
<b>2855</b>	<b>696</b>	<b>4776</b>	<b>3518</b>	<b>403</b>	<b>990</b>	<b>873</b>	<b>861</b>
732	343	1129	863	86	263	149	350
508	91	685	488	110	133	157	157
719	171	1095	828	85	248	263	164
599	59	1339	961	82	244	160	113
297	32	528	378	40	102	144	77
<b>4576</b>	<b>1051</b>	<b>4594</b>	<b>3251</b>	<b>285</b>	<b>832</b>	<b>1399</b>	<b>1375</b>
326	74	383	268	12	52	64	86
797	158	771	622	43	160	334	265
673	253	675	527	78	181	222	189
562	64	545	388	60	84	149	157
441	63	486	292	21	59	159	159
649	278	809	600	51	194	273	324
1128	161	925	554	20	102	198	195

### 5.3. Žemės ūkio mašinų ir įrenginių skaičius

#### 5.3. Number of agricultural machines and equipment

	Javų kombainai <i>Grain combine harvesters</i>		Traktoriniai plūgai <i>Tractor ploughs</i>		Mineralinių trąšų barstomosios <i>Mineral fertiliser spreaders</i>		Mėšlo kratytuvai <i>Manure spreaders</i>		Sėjamosios <i>Sowing machines</i>	
	2003	2010	2003	2010	2003	2010	2003	2010	2003	2010
<b>Iš viso <i>Total</i></b>	<b>13569</b>	<b>14401</b>	<b>61406</b>	<b>56718</b>	<b>16382</b>	<b>18277</b>	<b>10782</b>	<b>11536</b>	<b>17560</b>	<b>21480</b>
<b>Alytaus apskritis</b>	<b>913</b>	<b>1024</b>	<b>4704</b>	<b>4995</b>	<b>862</b>	<b>1320</b>	<b>710</b>	<b>997</b>	<b>919</b>	<b>1474</b>
Alytaus r. sav.	432	405	2209	2226	399	528	305	399	441	638
Druskininkų sav.	38	59	230	208	30	59	29	52	40	62
Lazdijų r. sav.	267	305	1469	1612	262	455	196	303	282	433
Varėnos r. sav.	176	255	796	949	171	278	180	243	156	341
<b>Kauno apskritis</b>	<b>1949</b>	<b>2052</b>	<b>8144</b>	<b>7218</b>	<b>2370</b>	<b>2621</b>	<b>1420</b>	<b>1468</b>	<b>2625</b>	<b>3024</b>
Birštono sav.	28	26	149	139	31	55	22	29	35	55
Jonavos r. sav.	147	140	580	506	171	151	98	95	197	198
Kaišiadorių r. sav.	232	280	1148	1081	242	343	202	277	322	477
Kauno r. sav.	313	310	1403	1170	412	437	249	250	453	521
Kėdainių r. sav.	453	522	1322	1106	551	596	247	217	615	651
Prienų r. sav.	356	354	1657	1655	378	461	265	296	395	486
Raseinių r. sav.	420	420	1885	1561	585	578	337	304	608	636
<b>Klaipėdos apskritis</b>	<b>974</b>	<b>874</b>	<b>5533</b>	<b>4494</b>	<b>1358</b>	<b>1335</b>	<b>1016</b>	<b>1029</b>	<b>1310</b>	<b>1523</b>
Klaipėdos r. sav.	208	175	1309	886	249	177	224	212	312	284
Kretingos r. sav.	257	217	1225	868	389	302	227	171	363	337
Skuodo r. sav.	281	289	1502	1389	431	477	243	282	354	514
Šilutės r. sav.	228	193	1497	1351	289	379	322	364	281	388
<b>Marijampolės apskritis</b>	<b>1672</b>	<b>1834</b>	<b>6645</b>	<b>5557</b>	<b>2435</b>	<b>2554</b>	<b>1262</b>	<b>1166</b>	<b>2495</b>	<b>2738</b>
Kalvarijos sav.	150	186	666	659	139	232	117	171	199	293
Kazlų Rūdos sav.	75	83	409	427	125	97	79	72	114	115
Marijampolės sav.	299	326	1436	1166	482	527	246	254	532	569
Šakių r. sav.	564	585	1857	1394	808	773	415	344	782	765
Vilkaviškio r. sav.	584	654	2277	1911	881	925	405	325	868	996
<b>Panevėžio apskritis</b>	<b>2053</b>	<b>2288</b>	<b>7537</b>	<b>6987</b>	<b>2494</b>	<b>2805</b>	<b>1404</b>	<b>1358</b>	<b>2686</b>	<b>3341</b>
Biržų r. sav.	459	538	1625	1566	626	704	283	320	596	741
Kupiškio r. sav.	226	362	1284	1302	375	514	228	302	373	637
Panevėžio r. sav.	538	511	1798	1457	578	569	327	257	673	688
Pasvalio r. sav.	484	483	1354	1178	505	603	302	227	608	696
Rokiškio r. sav.	346	394	1476	1484	410	415	264	252	436	579

Traktorinės šienapjovės <i>Tractor mowing machines</i>		Traktoriniai grėbliai ir vartytuvai <i>Tractor rakes and agitators</i>		Traktoriniai purkštuvai <i>Tractor sprinkling machines</i>		Bulviasodės, bulviakasės ir bulvių kombainai <i>Potato planters, harvesters and combine harvesters</i>		Grūdų valomosios <i>Grain cleaners</i>		Rinktuviniai presai <i>Pickup balers</i>	
2003	2010	2003	2010	2003	2010	2003	2010	2003	2010	2003	2010
<b>45657</b>	<b>43846</b>	<b>34294</b>	<b>36848</b>	<b>15439</b>	<b>16828</b>	<b>30079</b>	<b>32737</b>	<b>7706</b>	<b>5314</b>	<b>7156</b>	<b>11907</b>
<b>4043</b>	<b>4072</b>	<b>2549</b>	<b>3547</b>	<b>973</b>	<b>1313</b>	<b>2742</b>	<b>3757</b>	<b>386</b>	<b>312</b>	<b>328</b>	<b>1039</b>
2172	1893	1233	1631	523	653	1162	1585	173	119	125	471
146	150	89	133	36	53	149	192	10	17	11	39
1126	1373	825	1250	286	390	867	1226	104	75	145	364
599	656	402	533	128	217	564	754	99	101	47	165
<b>5865</b>	<b>5328</b>	<b>4401</b>	<b>4686</b>	<b>2241</b>	<b>2607</b>	<b>4207</b>	<b>4259</b>	<b>1012</b>	<b>675</b>	<b>773</b>	<b>1370</b>
101	114	71	89	33	50	91	133	8	10	10	20
361	344	276	258	153	155	295	278	76	34	42	71
873	908	580	783	306	370	690	697	116	45	99	221
890	806	718	711	422	435	812	783	216	135	118	182
768	603	623	550	494	558	645	605	274	218	163	182
1386	1322	982	1183	374	544	886	1028	114	96	139	348
1486	1231	1151	1112	459	495	788	735	208	137	202	346
<b>4416</b>	<b>3671</b>	<b>3499</b>	<b>3164</b>	<b>1241</b>	<b>1302</b>	<b>3086</b>	<b>2784</b>	<b>555</b>	<b>284</b>	<b>887</b>	<b>1170</b>
975	711	724	596	244	209	715	486	114	34	223	211
909	625	796	510	347	319	644	514	132	43	178	201
1253	1183	1053	1095	324	398	822	889	211	147	223	388
1279	1152	926	963	326	376	905	895	98	60	263	370
<b>4834</b>	<b>4158</b>	<b>4344</b>	<b>3840</b>	<b>2388</b>	<b>2587</b>	<b>3581</b>	<b>3105</b>	<b>867</b>	<b>548</b>	<b>983</b>	<b>1166</b>
490	572	401	514	172	273	320	422	72	126	85	179
363	372	303	345	127	104	255	252	33	17	63	80
999	831	872	800	452	576	712	661	153	78	224	227
1445	1088	1426	981	768	712	1130	813	307	195	383	352
1537	1295	1342	1200	869	922	1164	957	302	132	228	328
<b>5495</b>	<b>5068</b>	<b>4254</b>	<b>4182</b>	<b>2064</b>	<b>2444</b>	<b>3189</b>	<b>3559</b>	<b>1239</b>	<b>1058</b>	<b>1112</b>	<b>1511</b>
1278	1195	933	983	529	600	604	714	318	322	337	449
996	1083	745	951	274	390	594	792	167	167	179	274
1068	897	896	657	540	582	898	809	338	230	212	262
976	787	745	656	438	552	364	323	226	204	181	209
1177	1106	935	935	283	320	729	921	190	135	203	317

➔

	Javų kombainai <i>Grain combine harvesters</i>		Traktoriniai plūgai <i>Tractor ploughs</i>		Mineralinių trąšų barstomosios <i>Mineral fertiliser spreaders</i>		Mėšlo kratytuvai <i>Manure spreaders</i>		Sėjamosios <i>Sowing machines</i>	
	2003	2010	2003	2010	2003	2010	2003	2010	2003	2010
<b>Šiaulių apskritis</b>	<b>2443</b>	<b>2415</b>	<b>8600</b>	<b>6478</b>	<b>2928</b>	<b>3072</b>	<b>1583</b>	<b>1354</b>	<b>3151</b>	<b>3300</b>
Akmenės r. sav.	188	201	717	517	211	225	111	71	254	290
Joniškio r. sav.	503	521	1288	925	599	593	255	166	621	582
Kelmės r. sav.	338	362	1835	1734	417	612	346	438	465	643
Pakruojo r. sav.	488	516	1233	1045	569	581	256	194	587	617
Radviliškio r. sav.	539	440	2065	1245	627	587	347	249	676	646
Šiaulių r. sav.	387	375	1462	1012	505	474	268	236	548	522
<b>Tauragės apskritis</b>	<b>803</b>	<b>757</b>	<b>4653</b>	<b>4214</b>	<b>1162</b>	<b>1242</b>	<b>997</b>	<b>1152</b>	<b>1163</b>	<b>1388</b>
Jurbarko r. sav.	350	360	1353	1142	499	520	281	253	495	515
Pagėgių sav.	97	84	509	373	138	126	135	113	148	144
Šilalės r. sav.	186	147	1567	1542	298	367	298	465	297	419
Tauragės r. sav.	170	166	1224	1157	227	229	283	321	223	310
<b>Telšių apskritis</b>	<b>816</b>	<b>921</b>	<b>4403</b>	<b>4546</b>	<b>1063</b>	<b>1302</b>	<b>755</b>	<b>1049</b>	<b>1098</b>	<b>1624</b>
Mažeikių r. sav.	320	396	1431	1295	396	478	206	231	419	564
Plungės r. sav.	197	197	1215	1323	326	355	233	348	293	438
Rietavo sav.	55	56	394	454	70	118	69	116	97	139
Telšių r. sav.	244	272	1363	1474	271	351	247	354	289	483
<b>Utenos apskritis</b>	<b>862</b>	<b>861</b>	<b>5328</b>	<b>5632</b>	<b>814</b>	<b>828</b>	<b>752</b>	<b>871</b>	<b>913</b>	<b>1213</b>
Anykščių r. sav.	294	350	1378	1318	320	356	249	274	355	488
Ignalinos r. sav.	124	157	696	818	70	91	78	89	132	217
Molėtų r. sav.	173	164	1123	1176	161	190	151	196	133	202
Utenos r. sav.	164	113	1405	1332	166	126	146	177	170	182
Zarasų r. sav.	107	77	726	988	97	65	128	135	123	124
<b>Vilniaus apskritis</b>	<b>1084</b>	<b>1375</b>	<b>5859</b>	<b>6597</b>	<b>896</b>	<b>1198</b>	<b>883</b>	<b>1092</b>	<b>1200</b>	<b>1855</b>
Elektrėnų sav.	74	86	435	476	54	47	43	61	76	131
Šalčininkų r. sav.	191	265	881	1141	110	229	192	292	185	384
Širvintų r. sav.	148	189	804	853	207	300	136	181	170	247
Švenčionių r. sav.	117	157	627	745	69	72	109	137	137	213
Trakų r. sav.	101	159	586	706	68	87	61	88	87	174
Ukmergės r. sav.	254	324	1233	1179	280	348	201	183	322	416
Vilniaus r. sav.	199	195	1293	1497	108	115	141	150	223	290

Traktorinės šienapjovės <i>Tractor mowing machines</i>		Traktoriniai grėbliai ir vartytuvai <i>Tractor rakes and agitators</i>		Traktoriniai purkštuvai <i>Tractor sprinkling machines</i>		Bulviasodės, bulviakasės ir bulvių kombainai <i>Potato planters, harvesters and combine harvesters</i>		Grūdų valomosios <i>Grain cleaners</i>		Rinktuviniai presai <i>Pickup balers</i>	
2003	2010	2003	2010	2003	2010	2003	2010	2003	2010	2003	2010
<b>5265</b>	<b>4370</b>	<b>4042</b>	<b>3666</b>	<b>2929</b>	<b>2713</b>	<b>3328</b>	<b>3098</b>	<b>1455</b>	<b>1022</b>	<b>962</b>	<b>1434</b>
384	290	279	215	176	184	257	219	116	74	82	86
681	506	501	356	475	494	337	295	288	202	134	143
1463	1512	1144	1423	389	551	781	899	221	153	203	522
760	612	544	483	418	507	411	386	302	284	170	188
1073	795	912	665	999	559	790	665	323	188	222	273
904	655	662	524	472	418	752	634	205	121	151	222
<b>4218</b>	<b>3943</b>	<b>3511</b>	<b>3569</b>	<b>1062</b>	<b>1041</b>	<b>2175</b>	<b>1973</b>	<b>494</b>	<b>229</b>	<b>725</b>	<b>1269</b>
1189	949	1062	877	376	426	502	446	259	148	224	370
483	372	357	324	151	110	346	172	35	14	85	121
1459	1545	1219	1391	336	317	817	930	121	44	249	438
1087	1077	873	977	199	188	510	425	79	23	167	340
<b>3476</b>	<b>3866</b>	<b>2828</b>	<b>3425</b>	<b>929</b>	<b>1074</b>	<b>2206</b>	<b>2771</b>	<b>624</b>	<b>395</b>	<b>704</b>	<b>1126</b>
927	856	689	741	361	410	605	666	193	184	164	279
1133	1254	988	1151	224	248	690	947	201	70	230	327
338	451	310	414	77	105	226	320	50	23	103	156
1078	1305	841	1119	267	311	685	838	180	118	207	364
<b>4304</b>	<b>4776</b>	<b>2833</b>	<b>3518</b>	<b>697</b>	<b>696</b>	<b>2141</b>	<b>2855</b>	<b>522</b>	<b>340</b>	<b>402</b>	<b>990</b>
1060	1129	722	863	310	343	697	732	216	195	143	263
512	685	300	488	81	91	294	508	52	<b>38</b>	47	<b>133</b>
941	1095	597	828	123	171	442	719	90	61	51	248
1221	1339	873	961	116	59	457	599	106	29	110	244
570	528	341	378	67	32	251	297	58	17	51	102
<b>3741</b>	<b>4594</b>	<b>2033</b>	<b>3251</b>	<b>915</b>	<b>1051</b>	<b>3424</b>	<b>4576</b>	<b>552</b>	<b>451</b>	<b>280</b>	<b>832</b>
290	383	149	268	78	74	203	326	32	19	9	52
554	771	235	622	91	158	633	797	76	54	41	160
589	675	380	527	216	253	505	673	110	79	71	181
415	545	195	388	63	64	349	562	54	86	33	84
327	486	155	292	50	63	272	441	48	51	12	59
839	809	563	600	281	278	677	649	171	134	73	194
727	925	356	554	136	161	785	1128	61	28	41	102



#### 5.4. Javų kombainai pagal grūdinių augalų plotą 2010 m.

##### 5.4. Number of grain combine harvesters by grain crop area, 2010

	Iš viso <i>Total</i>		Ūkių grupės pagal grūdinių augalų plotą, ha <i>Farm groups by grain crop area, ha</i>					
			0>–<5		5–<10		10–<20	
	ūkių skaičius <i>number of farms</i>	javų kombainų skaičius <i>number of grain combine harvesters</i>	ūkių skaičius <i>number of farms</i>	javų kombainų skaičius <i>number of grain combine harvesters</i>	ūkių skaičius <i>number of farms</i>	javų kombainų skaičius <i>number of grain combine harvesters</i>	ūkių skaičius <i>number of farms</i>	javų kombainų skaičius <i>number of grain combine harvesters</i>
<b>Iš viso – Total</b>	<b>12992</b>	<b>14401</b>	<b>2889</b>	<b>2914</b>	<b>1931</b>	<b>1951</b>	<b>2342</b>	<b>2371</b>
<b>Alytaus apskritis</b>	<b>971</b>	<b>1024</b>	<b>346</b>	<b>348</b>	<b>202</b>	<b>204</b>	<b>178</b>	<b>182</b>
Alytaus r. sav.	394	405	154	154	83	84	60	60
Druskininkų sav.	58	59	33	33	12	12	3	3
Lazdijų r. sav.	285	305	116	118	61	62	65	68
Varėnos r. sav.	234	255	43	43	46	46	50	51
<b>Kauno apskritis</b>	<b>1780</b>	<b>2052</b>	<b>360</b>	<b>363</b>	<b>253</b>	<b>259</b>	<b>289</b>	<b>290</b>
Birštono sav.	26	26	8	8	6	6	4	4
Jonavos r. sav.	126	140	18	18	10	10	17	17
Kaišiadorių r. sav.	257	280	79	79	39	40	36	36
Kauno r. sav.	254	310	49	50	47	50	30	30
Kėdainių r. sav.	387	522	36	38	33	33	60	60
Prienų r. sav.	347	354	107	107	75	76	68	69
Raseinių r. sav.	383	420	63	63	43	44	74	74
<b>Klaipėdos apskritis</b>	<b>848</b>	<b>874</b>	<b>197</b>	<b>199</b>	<b>149</b>	<b>150</b>	<b>200</b>	<b>200</b>
Klaipėdos r. sav.	167	175	43	43	28	28	28	28
Kretingos r. sav.	211	217	44	44	26	27	37	37
Skuodo r. sav.	282	289	63	63	53	53	94	94
Šilutės r. sav.	188	193	47	49	42	42	41	41
<b>Marijampolės apskritis</b>	<b>1695</b>	<b>1834</b>	<b>283</b>	<b>285</b>	<b>237</b>	<b>239</b>	<b>341</b>	<b>341</b>
Kalvarijos sav.	180	186	44	44	39	39	43	43
Kazlų Rūdos sav.	80	83	18	18	18	18	13	13
Marijampolės sav.	300	326	80	80	39	39	58	58
Šakių r. sav.	507	585	60	61	66	66	83	83
Vilkaviškio r. sav.	628	654	81	82	75	77	144	144
<b>Panevėžio apskritis</b>	<b>2026</b>	<b>2288</b>	<b>322</b>	<b>327</b>	<b>251</b>	<b>255</b>	<b>357</b>	<b>365</b>
Biržų r. sav.	488	538	63	63	59	63	101	104
Kupiškio r. sav.	340	362	72	73	60	60	65	66
Panevėžio r. sav.	421	511	64	67	41	41	66	68
Pasvalio r. sav.	405	483	52	53	39	39	51	53
Rokiškio r. sav.	372	394	71	71	52	52	74	74

Ūkių grupės pagal grūdinių augalų plotą, ha							
Farm groups by grain crop area, ha							
20–<30		30–<50		50–<100		≥ 100	
ūkių skaičius <i>number of farms</i>	javų kombainų skaičius <i>number of grain combine harvesters</i>	ūkių skaičius <i>number of farms</i>	javų kombainų skaičius <i>number of grain combine harvesters</i>	ūkių skaičius <i>number of farms</i>	javų kombainų skaičius <i>number of grain combine harvesters</i>	ūkių skaičius <i>number of farms</i>	javų kombainų skaičius <i>number of grain combine harvesters</i>
<b>1304</b>	<b>1333</b>	<b>1609</b>	<b>1710</b>	<b>1459</b>	<b>1608</b>	<b>1458</b>	<b>2514</b>
<b>76</b>	<b>76</b>	<b>66</b>	<b>69</b>	<b>64</b>	<b>71</b>	<b>39</b>	<b>74</b>
40	40	23	24	20	23	14	20
•	•	6	7	•	•	-	-
•	•	12	13	•	•	6	16
16	16	25	25	35	36	19	38
<b>170</b>	<b>176</b>	<b>228</b>	<b>246</b>	<b>220</b>	<b>232</b>	<b>260</b>	<b>486</b>
•	•	-	-	4	4	•	•
•	•	15	18	19	19	•	•
22	23	36	39	31	32	14	31
23	24	26	27	31	33	48	96
32	35	63	71	64	69	99	216
36	36	24	25	21	21	16	20
42	43	64	66	50	54	47	76
<b>80</b>	<b>82</b>	<b>92</b>	<b>92</b>	<b>70</b>	<b>75</b>	<b>60</b>	<b>76</b>
18	19	15	15	19	20	16	22
18	19	35	35	22	22	29	33
25	25	23	23	15	17	9	14
19	19	19	19	14	16	6	7
<b>215</b>	<b>218</b>	<b>239</b>	<b>245</b>	<b>195</b>	<b>211</b>	<b>185</b>	<b>295</b>
18	18	15	18	12	12	9	12
7	7	9	9	8	10	7	8
39	41	28	29	30	32	26	47
62	63	82	83	68	74	86	155
89	89	105	106	77	83	57	73
<b>210</b>	<b>215</b>	<b>320</b>	<b>334</b>	<b>288</b>	<b>320</b>	<b>278</b>	<b>472</b>
62	65	87	93	67	77	49	73
30	30	37	38	44	47	32	48
39	41	58	59	72	81	81	154
44	44	76	82	70	77	73	135
35	35	62	62	35	38	43	62

➔

	Iš viso <i>Total</i>		Ūkių grupės pagal grūdinių augalų plotą, ha <i>Farm groups by grain crop area, ha</i>					
			0>–<5		5–<10		10–<20	
	ūkių skaičius <i>number of farms</i>	javų kombainų skaičius <i>number of grain combine harvesters</i>	ūkių skaičius <i>number of farms</i>	javų kombainų skaičius <i>number of grain combine harvesters</i>	ūkių skaičius <i>number of farms</i>	javų kombainų skaičius <i>number of grain combine harvesters</i>	ūkių skaičius <i>number of farms</i>	javų kombainų skaičius <i>number of grain combine harvesters</i>
<b>Šiaulių apskritis</b>	<b>2031</b>	<b>2415</b>	<b>334</b>	<b>338</b>	<b>231</b>	<b>232</b>	<b>305</b>	<b>308</b>
Akmenės r. sav.	166	201	18	18	13	13	22	22
Joniškio r. sav.	414	521	47	47	36	36	45	45
Kelmės r. sav.	338	362	68	68	64	65	74	74
Pakruojo r. sav.	397	516	57	58	45	45	51	51
Radviliškio r. sav.	386	440	40	40	39	39	72	75
Šiaulių r. sav.	330	375	104	107	34	34	41	41
<b>Tauragės apskritis</b>	<b>709</b>	<b>757</b>	<b>170</b>	<b>172</b>	<b>116</b>	<b>117</b>	<b>151</b>	<b>153</b>
Jurbarko r. sav.	329	360	51	51	48	49	66	67
Pagėgių sav.	79	84	17	17	10	10	21	21
Šilalės r. sav.	146	147	61	61	29	29	30	30
Tauragės r. sav.	155	166	41	43	29	29	34	35
<b>Telšių apskritis</b>	<b>861</b>	<b>921</b>	<b>202</b>	<b>202</b>	<b>140</b>	<b>141</b>	<b>184</b>	<b>186</b>
Mažeikių r. sav.	355	396	64	64	44	44	68	68
Plungės r. sav.	191	197	67	67	37	38	39	39
Rietavo sav.	51	56	16	16	11	11	16	18
Telšių r. sav.	264	272	55	55	48	48	61	61
<b>Utenos apskritis</b>	<b>810</b>	<b>861</b>	<b>328</b>	<b>330</b>	<b>131</b>	<b>132</b>	<b>121</b>	<b>126</b>
Anykščių r. sav.	317	350	68	68	45	46	60	63
Ignalinos r. sav.	149	157	62	63	25	25	21	21
Molėtų r. sav.	161	164	95	95	35	35	19	20
Utenos r. sav.	110	113	66	66	13	13	11	11
Zarasų r. sav.	73	77	37	38	13	13	10	11
<b>Vilniaus apskritis</b>	<b>1261</b>	<b>1375</b>	<b>347</b>	<b>350</b>	<b>221</b>	<b>222</b>	<b>216</b>	<b>220</b>
Elektrėnų sav.	84	86	35	35	21	21	8	8
Šalčininkų r. sav.	242	265	37	37	42	43	45	47
Širvintų r. sav.	180	189	41	41	38	38	35	36
Švenčionių r. sav.	138	157	49	50	19	19	19	19
Trakų r. sav.	145	159	50	50	27	27	28	29
Ukmergės r. sav.	289	324	37	38	42	42	63	63
Vilniaus r. sav.	183	195	98	99	32	32	18	18

Ūkių grupės pagal grūdinių augalų plotą, ha <i>Farm groups by grain crop area, ha</i>							
20–<30		30–<50		50–<100		≥ 100	
ūkių skaičius <i>number of farms</i>	javų kombainų skaičius <i>number of grain combine harvesters</i>	ūkių skaičius <i>number of farms</i>	javų kombainų skaičius <i>number of grain combine harvesters</i>	ūkių skaičius <i>number of farms</i>	javų kombainų skaičius <i>number of grain combine harvesters</i>	ūkių skaičius <i>number of farms</i>	javų kombainų skaičius <i>number of grain combine harvesters</i>
<b>221</b>	<b>228</b>	<b>300</b>	<b>324</b>	<b>296</b>	<b>325</b>	<b>344</b>	<b>660</b>
16	17	23	24	41	43	33	64
49	50	74	85	71	76	92	182
34	37	41	42	26	30	31	46
50	52	72	82	55	67	67	161
47	47	56	57	65	65	67	117
25	25	34	34	38	44	54	90
<b>72</b>	<b>73</b>	<b>67</b>	<b>72</b>	<b>80</b>	<b>90</b>	<b>53</b>	<b>80</b>
39	40	39	41	47	55	39	57
9	9	8	9	7	7	7	11
10	10	•	•	8	9	•	•
14	14	•	•	18	19	•	•
<b>91</b>	<b>93</b>	<b>101</b>	<b>109</b>	<b>79</b>	<b>91</b>	<b>64</b>	<b>99</b>
43	44	46	51	49	57	41	68
16	16	•	•	10	10	•	•
3	3	•	•	•	•	•	•
29	30	37	37	19	23	15	18
<b>50</b>	<b>52</b>	<b>63</b>	<b>66</b>	<b>56</b>	<b>62</b>	<b>61</b>	<b>93</b>
24	24	37	38	36	39	47	72
5	6	16	17	12	13	8	12
5	5	4	5	•	•	•	•
12	13	•	•	4	5	•	•
4	4	•	•	•	•	3	4
<b>119</b>	<b>120</b>	<b>133</b>	<b>153</b>	<b>111</b>	<b>131</b>	<b>114</b>	<b>179</b>
•	•	6	7	9	9	•	•
33	33	37	40	27	32	21	33
24	25	16	18	8	9	18	22
14	14	8	9	9	11	20	35
10	10	13	19	9	10	8	14
28	28	46	51	37	46	36	56
•	•	7	9	12	14	•	•

## 5.5. Bulviasodės, bulviakasės ir bulvių kombainai pagal bulvių plotą 2010 m.

### 5.5. Potato planters, harvesters and combine harvesters by potato area, 2010

	Iš viso <i>Total</i>		Ūkių grupės pagal bulvių plotą, ha <i>Farm groups by potato area, ha</i>					
			0>–<5		5–<30		≥ 30	
	ūkių skaičius <i>number of farms</i>	technikos skaičius <i>number of machines</i>	ūkių skaičius <i>number of farms</i>	technikos skaičius <i>number of machines</i>	ūkių skaičius <i>number of farms</i>	technikos skaičius <i>number of machines</i>	ūkių skaičius <i>number of farms</i>	technikos skaičius <i>number of machines</i>
<b>Iš viso – Total</b>	<b>22418</b>	<b>32737</b>	<b>21963</b>	<b>31578</b>	<b>376</b>	<b>902</b>	<b>79</b>	<b>257</b>
<b>Alytaus apskritis</b>	<b>2523</b>	<b>3757</b>	<b>2503</b>	<b>3695</b>	<b>15</b>	<b>40</b>	<b>5</b>	<b>22</b>
Alytaus r. sav.	1067	1585	1055	1552	•	•	•	•
Druskininkų sav.	130	192	130	192	-	-	-	-
Lazdijų r. sav.	817	1226	•	•	•	•	•	•
Varėnos r. sav.	509	754	•	•	•	•	-	-
<b>Kauno apskritis</b>	<b>2800</b>	<b>4259</b>	<b>2717</b>	<b>4038</b>	<b>70</b>	<b>176</b>	<b>13</b>	<b>45</b>
Birštono sav.	82	133	79	123	3	10	-	-
Jonavos r. sav.	175	278	167	258	8	20	-	-
Kaišiadorių r. sav.	438	697	433	682	•	•	•	•
Kauno r. sav.	506	783	477	708	•	•	•	•
Kėdainių r. sav.	371	605	345	525	19	51	7	29
Prienų r. sav.	699	1028	691	1016	8	12	-	-
Raseinių r. sav.	529	735	525	726	4	9	-	-
<b>Klaipėdos apskritis</b>	<b>1976</b>	<b>2784</b>	<b>1904</b>	<b>2613</b>	<b>64</b>	<b>150</b>	<b>8</b>	<b>21</b>
Klaipėdos r. sav.	331	486	•	•	•	•	•	•
Kretingos r. sav.	367	514	358	489	9	25	-	-
Skuodo r. sav.	677	889	•	•	•	•	-	-
Šilutės r. sav.	601	895	547	769	•	•	•	•
<b>Marijampolės apskritis</b>	<b>2166</b>	<b>3105</b>	<b>2095</b>	<b>2939</b>	<b>55</b>	<b>122</b>	<b>16</b>	<b>44</b>
Kalvarijos sav.	297	422	293	412	•	•	•	•
Kazlų Rūdos sav.	161	252	153	234	•	•	•	•
Marijampolės sav.	464	661	455	640	9	21	-	-
Šakių r. sav.	561	813	533	746	20	44	8	23
Vilkaviškio r. sav.	683	957	661	907	17	37	5	13
<b>Panevėžio apskritis</b>	<b>2442</b>	<b>3559</b>	<b>2401</b>	<b>3451</b>	<b>31</b>	<b>78</b>	<b>10</b>	<b>30</b>
Biržų r. sav.	498	714	493	704	•	•	•	•
Kupiškio r. sav.	542	792	•	•	•	•	-	-
Panevėžio r. sav.	532	809	509	742	19	50	4	17
Pasvalio r. sav.	240	323	•	•	4	9	•	•
Rokiškio r. sav.	630	921	626	909	•	•	•	•

→

	Iš viso <i>Total</i>		Ūkių grupės pagal bulvių plotą, ha <i>Farm groups by sown area of potatoes, ha</i>					
			0>–<5		5–<30		≥ 30	
	ūkių skaičius <i>number of farms</i>	technikos skaičius <i>number of machines</i>	ūkių skaičius <i>number of farms</i>	technikos skaičius <i>number of machines</i>	ūkių skaičius <i>number of farms</i>	technikos skaičius <i>number of machines</i>	ūkių skaičius <i>number of farms</i>	technikos skaičius <i>number of machines</i>
<b>Šiaulių apskritis</b>	<b>2108</b>	<b>3098</b>	<b>2044</b>	<b>2937</b>	<b>53</b>	<b>128</b>	<b>11</b>	<b>33</b>
Akmenės r. sav.	160	219	•	•	•	•	-	-
Joniškio r. sav.	209	295	•	•	7	15	•	•
Kelmės r. sav.	647	899	640	883	•	•	•	•
Pakruojo r. sav.	269	386	•	•	-	-	•	•
Radviliškio r. sav.	431	665	403	595	23	56	5	14
Šiaulių r. sav.	392	634	374	584	15	39	3	11
<b>Tauragės apskritis</b>	<b>1438</b>	<b>1973</b>	<b>1417</b>	<b>1905</b>	<b>15</b>	<b>36</b>	<b>6</b>	<b>32</b>
Jurbarko r. sav.	331	446	•	•	•	•	-	-
Pagėgių sav.	113	172	•	•	•	•	•	•
Šilalės r. sav.	686	930	683	923	3	7	-	-
Tauragės r. sav.	308	425	303	408	•	•	•	•
<b>Telšių apskritis</b>	<b>1979</b>	<b>2771</b>	<b>1961</b>	<b>2728</b>	<b>•</b>	<b>•</b>	<b>•</b>	<b>•</b>
Mažeikių r. sav.	476	666	466	645	10	21	-	-
Plungės r. sav.	690	947	686	936	4	11	-	-
Rietavo sav.	216	320	•	•	•	•	-	-
Telšių r. sav.	597	838	•	•	•	•	•	•
<b>Utenos apskritis</b>	<b>1974</b>	<b>2855</b>	<b>1953</b>	<b>2804</b>	<b>17</b>	<b>40</b>	<b>4</b>	<b>11</b>
Anykščių r. sav.	503	732	492	704	7	17	4	11
Ignalinos r. sav.	327	508	322	498	5	10	-	-
Molėtų r. sav.	498	719	•	•	•	•	-	-
Utenos r. sav.	439	599	436	591	3	8	-	-
Zarasų r. sav.	207	297	•	•	•	•	-	-
<b>Vilniaus apskritis</b>	<b>3012</b>	<b>4576</b>	<b>2968</b>	<b>4468</b>	<b>39</b>	<b>92</b>	<b>5</b>	<b>16</b>
Elektrėnų sav.	215	326	212	319	3	7	-	-
Šalčininkų r. sav.	554	797	548	781	•	•	•	•
Širvintų r. sav.	435	673	426	650	•	•	•	•
Švenčionių r. sav.	366	562	363	553	3	9	-	-
Trakų r. sav.	299	441	297	437	2	4	-	-
Ukmergės r. sav.	425	649	414	623	8	17	3	9
Vilniaus r. sav.	718	1128	708	1105	10	23	-	-

## 5.6. Specializuoti pastatai gyvuliams laikyti 2010 m.

### 5.6. Specialised buildings for keeping livestock, 2010

	Ūkių, turinčių veršides, skaičius <i>Number of farms with calf barns</i>	Veršidžių plotas, m <sup>2</sup> <i>Area of calf barns, m<sup>2</sup></i>	Ūkių, turinčių karvides, skaičius <i>Number of farms with cowsheds</i>	Karvidžių plotas, m <sup>2</sup> <i>Area of cowsheds, m<sup>2</sup></i>	Ūkių, turinčių kiaulides, skaičius <i>Number of farms with pigsties</i>	Kiaulidžių plotas, m <sup>2</sup> <i>Area of pigsties, m<sup>2</sup></i>
<b>Iš viso – Total</b>	<b>1657</b>	<b>685590</b>	<b>10608</b>	<b>2552546</b>	<b>6626</b>	<b>1122100</b>
<b>Alytaus apskritis</b>	<b>220</b>	<b>18528</b>	<b>1269</b>	<b>130175</b>	<b>1152</b>	<b>64819</b>
Alytaus r. sav.	42	8519	565	69874	467	23726
Druskininkų sav.	3	50	38	2385	43	1276
Lazdijų r. sav.	168	6662	565	39287	525	14013
Varėnos r. sav.	7	3297	101	18629	117	25804
<b>Kauno apskritis</b>	<b>149</b>	<b>132737</b>	<b>970</b>	<b>368336</b>	<b>576</b>	<b>131486</b>
Birštono sav.	•	•	•	•	4	946
Jonavos r. sav.	11	18797	79	32416	43	48618
Kaišiadorių r. sav.	•	•	•	•	11	7835
Kauno r. sav.	23	23083	108	49293	96	12010
Kėdainių r. sav.	27	46264	74	87537	47	33265
Prienų r. sav.	36	19678	229	66034	124	7658
Raseinių r. sav.	40	20920	447	118617	251	21154
<b>Klaipėdos apskritis</b>	<b>189</b>	<b>51359</b>	<b>806</b>	<b>198001</b>	<b>375</b>	<b>104727</b>
Klaipėdos r. sav.	26	7609	107	31668	54	26424
Kretingos r. sav.	25	9259	85	21348	49	36095
Skuodo r. sav.	75	13287	383	88349	207	5494
Šilutės r. sav.	63	21204	231	56636	65	36714
<b>Marijampolės apskritis</b>	<b>142</b>	<b>88614</b>	<b>824</b>	<b>265094</b>	<b>509</b>	<b>47565</b>
Kalvarijos sav.	32	4311	93	24142	56	2790
Kazlų Rūdos sav.	8	3081	60	18588	22	1629
Marijampolės sav.	54	43191	199	66174	180	11051
Šakių r. sav.	24	34067	221	97917	71	7359
Vilkaviškio r. sav.	24	3964	251	58273	180	24736
<b>Panevėžio apskritis</b>	<b>106</b>	<b>104096</b>	<b>956</b>	<b>358447</b>	<b>450</b>	<b>166988</b>
Biržų r. sav.	22	6129	279	69159	98	34674
Kupiškio r. sav.	18	3456	226	45399	68	22546
Panevėžio r. sav.	29	56345	126	122374	74	65906
Pasvalio r. sav.	17	33153	187	80245	130	27597
Rokiškio r. sav.	20	5013	138	41270	80	16265

Ūkių, turinčių avides, skaičius <i>Number of farms with sheep barns</i>	Avidžių plotas, m <sup>2</sup> <i>Area of sheep barns, m<sup>2</sup></i>	Ūkių, turinčių arklides, skaičius <i>Number of farms with stables</i>	Arklidžių plotas, m <sup>2</sup> <i>Area of stables, m<sup>2</sup></i>	Ūkių, turinčių paukštides, skaičius <i>Number of farms with poultry-houses</i>	Paukštidžių plotas, m <sup>2</sup> <i>Area of poultry-houses, m<sup>2</sup></i>
<b>408</b>	<b>73630</b>	<b>1183</b>	<b>118695</b>	<b>8608</b>	<b>1084438</b>
<b>69</b>	<b>9368</b>	<b>214</b>	<b>8826</b>	<b>2119</b>	<b>39264</b>
35	6869	43	1622	838	14083
•	109	17	827	105	1676
28	2310	126	3953	950	20103
•	80	28	2424	226	3402
<b>34</b>	<b>5330</b>	<b>81</b>	<b>10546</b>	<b>857</b>	<b>305114</b>
-	-	•	•	5	106
6	167	14	466	176	11806
•	420	•	•	32	151952
•	848	14	3020	231	132060
3	744	7	3498	36	1342
14	2252	24	2281	219	5371
7	899	16	1059	158	2477
<b>20</b>	<b>4259</b>	<b>22</b>	<b>3815</b>	<b>351</b>	<b>54736</b>
3	332	9	1871	60	1784
3	1400	•	•	38	3958
7	883	•	•	181	9127
7	1644	8	1794	72	39867
<b>22</b>	<b>2877</b>	<b>65</b>	<b>6382</b>	<b>682</b>	<b>28287</b>
6	482	12	1366	79	983
3	568	7	342	27	583
6	1318	23	3596	247	21594
3	94	11	592	110	2195
4	415	12	486	219	2932
<b>27</b>	<b>8894</b>	<b>24</b>	<b>6648</b>	<b>438</b>	<b>85677</b>
5	1781	9	4197	91	1816
6	852	3	250	95	1531
•	•	9	2116	57	37639
•	•	•	•	89	20922
9	5472	•	•	106	23769

➔



	Ūkių, turinčių veršides, skaičius <i>Number of farms with calf barns</i>	Veršidžių plotas, m <sup>2</sup> <i>Area of calf barns, m<sup>2</sup></i>	Ūkių, turinčių karvides, skaičius <i>Number of farms with cowsheds</i>	Karvidžių plotas, m <sup>2</sup> <i>Area of cowsheds, m<sup>2</sup></i>	Ūkių, turinčių kiaulides, skaičius <i>Number of farms with pigsties</i>	Kiaulidžių plotas, m <sup>2</sup> <i>Area of pigsties, m<sup>2</sup></i>
<b>Šiaulių apskritis</b>	<b>203</b>	<b>155251</b>	<b>1153</b>	<b>456286</b>	<b>701</b>	<b>311850</b>
Akmenės r. sav.	11	16312	42	24473	17	5643
Joniškio r. sav.	14	30124	78	70926	50	75972
Kelmės r. sav.	98	13721	638	88278	374	25763
Pakruojo r. sav.	19	37483	94	98032	83	140683
Radviliškio r. sav.	29	30300	190	89253	111	56782
Šiaulių r. sav.	32	27311	111	85324	66	7007
<b>Tauragės apskritis</b>	<b>243</b>	<b>49755</b>	<b>1710</b>	<b>293426</b>	<b>739</b>	<b>62014</b>
Jurbarko r. sav.	45	5431	511	92885	183	34484
Pagėgių sav.	36	18946	169	36617	19	689
Šilalės r. sav.	144	17465	874	119917	504	25180
Tauragės r. sav.	18	7913	156	44007	33	1661
<b>Telšių apskritis</b>	<b>179</b>	<b>36430</b>	<b>960</b>	<b>225746</b>	<b>456</b>	<b>51363</b>
Mažeikių r. sav.	34	3609	167	31165	142	14299
Plungės r. sav.	60	13767	195	75113	74	4740
Rietavo sav.	17	5852	146	34996	26	868
Telšių r. sav.	68	13202	452	84472	214	31456
<b>Utenos apskritis</b>	<b>105</b>	<b>26138</b>	<b>529</b>	<b>126646</b>	<b>302</b>	<b>69107</b>
Anykščių r. sav.	31	13906	157	50239	65	35049
Ignalinos r. sav.	8	1742	51	12832	28	645
Molėtų r. sav.	50	5594	158	18345	162	28242
Utenos r. sav.	11	4226	111	34288	34	3669
Zarasų r. sav.	5	670	52	10942	13	1502
<b>Vilniaus apskritis</b>	<b>121</b>	<b>22682</b>	<b>1431</b>	<b>130389</b>	<b>1366</b>	<b>112181</b>
Elektrėnų sav.	36	709	176	5260	228	4365
Šalčininkų r. sav.	36	9521	545	43022	577	36107
Širvintų r. sav.	10	356	102	18668	64	2930
Švenčionių r. sav.	4	653	63	12676	40	18082
Trakų r. sav.	5	3168	113	9120	110	3234
Ukmergės r. sav.	23	4138	186	31887	104	17505
Vilniaus r. sav.	7	4137	246	9756	243	29958

Ūkių, turinčių avides, skaičius <i>Number of farms with sheep barns</i>	Avidžių plotas, m <sup>2</sup> <i>Area of sheep barns, m<sup>2</sup></i>	Ūkių, turinčių arklides, skaičius <i>Number of farms with stables</i>	Arklidžių plotas, m <sup>2</sup> <i>Area of stables, m<sup>2</sup></i>	Ūkių, turinčių paukštides, skaičius <i>Number of farms with poultry-houses</i>	Paukštidžių plotas, m <sup>2</sup> <i>Area of poultry- houses, m<sup>2</sup></i>
<b>20</b>	<b>12635</b>	<b>86</b>	<b>23365</b>	<b>633</b>	<b>32243</b>
3	477	•	•	23	4755
-	-	12	9692	57	2494
6	866	45	2729	290	5602
3	453	•	•	109	1576
3	6599	8	5182	74	2600
5	4240	13	4956	80	15216
<b>18</b>	<b>1221</b>	<b>67</b>	<b>20243</b>	<b>559</b>	<b>12677</b>
6	257	20	4685	291	3971
•	•	8	10655	23	416
7	530	34	4480	212	2170
•	•	5	423	33	6120
<b>21</b>	<b>5549</b>	<b>49</b>	<b>2540</b>	<b>353</b>	<b>46548</b>
•	•	14	571	130	1847
4	375	•	•	59	16830
•	•	•	•	21	338
12	3892	28	1147	143	27533
<b>71</b>	<b>15845</b>	<b>132</b>	<b>10710</b>	<b>394</b>	<b>50584</b>
16	4971	19	<b>652</b>	68	6185
12	2504	15	1021	35	721
20	5753	74	1636	155	2150
10	1694	13	2877	96	29805
13	923	11	4524	40	11723
<b>106</b>	<b>7652</b>	<b>443</b>	<b>25620</b>	<b>2222</b>	<b>429308</b>
16	796	72	1610	377	158207
27	1859	134	3554	703	6591
11	1018	18	3042	109	5681
14	1030	24	617	80	4303
5	290	32	3062	190	2942
13	1567	35	1694	206	22463
20	1092	128	12041	557	229121

## 5.7. Sandėliai 2010 m.

### 5.7. Warehouses, 2010

	Ūkių, turinčių grūdų sandėlius, skaičius <i>Number of farms with warehouses for grain</i>	Grūdų sandėlių talpa, m <sup>3</sup> <i>Capacity of warehouses for grain, m<sup>3</sup></i>	Ūkių, turinčių mineralinių trąšų ir pesticidų sandėlius, skaičius <i>Number of farms with warehouses for mineral fertilisers and pesticides</i>	Mineralinių trąšų ir pesticidų sandėlių talpa, m <sup>3</sup> <i>Capacity of warehouses for mineral fertilisers and pesticides, m<sup>3</sup></i>
<b>Iš viso – Total</b>	<b>15370</b>	<b>8805383</b>	<b>390</b>	<b>408620</b>
<b>Alytaus apskritis</b>	<b>1867</b>	<b>189095</b>	<b>7</b>	<b>2821</b>
Alytaus r. sav.	822	86125	5	2728
Druskininkų sav.	68	5079	-	-
Lazdijų r. sav.	689	53026	•	•
Varėnos r. sav.	288	44865	•	•
<b>Kauno apskritis</b>	<b>1808</b>	<b>2315066</b>	<b>62</b>	<b>83045</b>
Birštono sav.	34	7955	-	-
Jonavos r. sav.	60	1077794	5	3700
Kaišiadorių r. sav.	130	28276	•	•
Kauno r. sav.	294	173574	12	12228
Kėdainių r. sav.	268	769188	22	56006
Prienų r. sav.	563	94450	•	•
Raseinių r. sav.	459	163829	19	9876
<b>Klaipėdos apskritis</b>	<b>799</b>	<b>210320</b>	<b>13</b>	<b>4848</b>
Klaipėdos r. sav.	103	22545	•	•
Kretingos r. sav.	92	43300	4	3510
Skuodo r. sav.	443	83302	5	1138
Šilutės r. sav.	161	61173	•	•
<b>Marijampolės apskritis</b>	<b>1600</b>	<b>1218940</b>	<b>55</b>	<b>36675</b>
Kalvarijos sav.	242	72486	•	•
Kazlų Rūdos sav.	39	681168	•	•
Marijampolės sav.	415	108091	7	6597
Šakių r. sav.	438	239548	27	24813
Vilkaviškio r. sav.	466	117647	14	3114
<b>Panevėžio apskritis</b>	<b>1748</b>	<b>2055202</b>	<b>83</b>	<b>95119</b>
Biržų r. sav.	344	365519	21	13658
Kupiškio r. sav.	263	45288	6	1767
Panevėžio r. sav.	364	1021230	17	30408
Pasvalio r. sav.	403	491187	24	43901
Rokiškio r. sav.	374	131978	15	5385

Ūkių, turinčių siloso tranšėjas, skaičius <i>Number of farms with warehouses for silage</i>	Siloso tranšėjų talpa, m <sup>3</sup> <i>Capacity of warehouses for silage, m<sup>3</sup></i>	Ūkių, turinčių daržines, skaičius <i>Number of farms with hay barns</i>	Daržinių talpa, m <sup>3</sup> <i>Capacity of hay barns, m<sup>3</sup></i>	Ūkių, turinčių kitus sandėlius, skaičius <i>Number of farms with other warehouses</i>	Kitų sandėlių talpa, m <sup>3</sup> <i>Capacity of other warehouses, m<sup>3</sup></i>
<b>545</b>	<b>1959685</b>	<b>75518</b>	<b>16816610</b>	<b>8800</b>	<b>1502068</b>
<b>52</b>	<b>75840</b>	<b>7349</b>	<b>1332206</b>	<b>1342</b>	<b>75384</b>
17	41985	2851	501491	605	29882
-	-	380	77553	31	2045
29	24873	2514	491908	393	23514
6	8982	1604	261254	313	19943
<b>77</b>	<b>215622</b>	<b>8649</b>	<b>1948020</b>	<b>538</b>	<b>208695</b>
-	-	286	64645	•	•
7	35241	571	100392	•	•
•	•	716	98033	67	12669
•	•	1359	309479	181	32303
20	108837	1115	361799	57	113179
14	20528	2226	636128	82	25266
28	21674	2376	377544	117	19034
<b>34</b>	<b>46945</b>	<b>5018</b>	<b>1015751</b>	<b>360</b>	<b>45024</b>
7	10454	904	122041	76	7832
5	2695	849	162641	198	11383
13	21151	2104	519541	44	4510
9	12645	1161	211528	42	21299
<b>82</b>	<b>940764</b>	<b>5571</b>	<b>2666981</b>	<b>500</b>	<b>133467</b>
25	18886	931	285806	35	12341
6	802696	701	1453811	49	49576
16	44973	1192	449248	156	19920
18	59101	1558	249100	135	32831
17	15108	1189	229016	125	18799
<b>77</b>	<b>301304</b>	<b>8242</b>	<b>1798401</b>	<b>1257</b>	<b>287334</b>
21	10608	2173	414631	517	66282
7	3496	1628	288005	280	81938
21	81233	1267	467701	241	53556
21	199592	1618	330105	74	58693
7	6375	1556	297959	145	26865

→

	Ūkių, turinčių grūdų sandėlius, skaičius <i>Number of farms with warehouses for grain</i>	Grūdų sandėlių talpa, m <sup>3</sup> <i>Capacity of warehouses for grain, m<sup>3</sup></i>	Ūkių, turinčių mineralinių trąšų ir pesticidų sandėlius, skaičius <i>Number of farms with warehouses for mineral fertilisers and pesticides</i>	Mineralinių trąšų ir pesticidų sandėlių talpa, m <sup>3</sup> <i>Capacity of warehouses for mineral fertilisers and pesticides, m<sup>3</sup></i>
<b>Šiaulių apskritis</b>	<b>2129</b>	<b>1731954</b>	<b>117</b>	<b>162387</b>
Akmenės r. sav.	97	124074	12	8518
Joniškio r. sav.	331	382296	21	36859
Kelmės r. sav.	530	199588	10	4017
Pakruojo r. sav.	613	344247	40	33004
Radviliškio r. sav.	412	378154	20	61867
Šiaulių r. sav.	146	303595	14	18122
<b>Tauragės apskritis</b>	<b>870</b>	<b>236388</b>	<b>13</b>	<b>2272</b>
Jurbarko r. sav.	289	116999	9	856
Pagėgių sav.	104	31533	•	•
Šilalės r. sav.	368	46942	•	•
Tauragės r. sav.	109	40914	•	•
<b>Telšių apskritis</b>	<b>942</b>	<b>305571</b>	<b>15</b>	<b>3115</b>
Mažeikių r. sav.	310	116789	7	1041
Plungės r. sav.	202	55591	•	•
Rietavo sav.	57	12774	•	•
Telšių r. sav.	373	120417	3	642
<b>Utenos apskritis</b>	<b>712</b>	<b>178587</b>	<b>5</b>	<b>1916</b>
Anykščių r. sav.	192	90968	•	•
Ignalinos r. sav.	116	45291	•	•
Molėtų r. sav.	270	22147	•	•
Utenos r. sav.	107	14859	-	-
Zarasų r. sav.	27	5322	-	-
<b>Vilniaus apskritis</b>	<b>2895</b>	<b>364260</b>	<b>20</b>	<b>16422</b>
Elektrėnų sav.	284	35649	-	-
Šalčininkų r. sav.	924	95796	13	12631
Širvintų r. sav.	257	39466	•	•
Švenčionių r. sav.	127	55894	•	•
Trakų r. sav.	255	25356	-	-
Ukmergės r. sav.	496	83490	3	716
Vilniaus r. sav.	552	28609	•	•

Ūkių, turinčių siloso tranšėjas, skaičius <i>Number of farms with warehouses for silage</i>	Siloso tranšėjų talpa, m <sup>3</sup> <i>Capacity of warehouses for silage, m<sup>3</sup></i>	Ūkių, turinčių daržines, skaičius <i>Number of farms with hay barns</i>	Daržinių talpa, m <sup>3</sup> <i>Capacity of hay barns, m<sup>3</sup></i>	Ūkių, turinčių kitus sandėlius, skaičius <i>Number of farms with other warehouses</i>	Kitų sandėlių talpa, m <sup>3</sup> <i>Capacity of other warehouses, m<sup>3</sup></i>
<b>102</b>	<b>249710</b>	<b>9612</b>	<b>2131823</b>	<b>1026</b>	<b>339709</b>
4	15850	395	106191	112	81537
6	19976	898	226808	96	79282
27	21138	3441	723584	312	22287
17	45759	1230	254503	245	39056
32	101492	2045	518484	180	77437
16	45495	1603	302253	81	40110
<b>31</b>	<b>43223</b>	<b>6812</b>	<b>1442534</b>	<b>674</b>	<b>52280</b>
•	•	2031	385065	175	14085
11	21458	309	52136	15	1025
13	9950	3519	851804	460	25877
•	•	953	153529	24	11293
<b>37</b>	<b>36458</b>	<b>7448</b>	<b>1590041</b>	<b>326</b>	<b>51077</b>
6	8026	1541	286914	126	19631
15	9930	2449	578529	130	10673
5	7124	851	232743	29	10201
11	11378	2607	491855	41	10572
<b>20</b>	<b>16490</b>	<b>7510</b>	<b>1562690</b>	<b>432</b>	<b>78814</b>
7	4290	1133	246381	73	47777
3	570	1581	273612	144	14063
7	10040	2333	516558	39	7793
3	1590	1799	446498	69	5137
-	-	664	79641	107	4044
<b>33</b>	<b>33329</b>	<b>9307</b>	<b>1328163</b>	<b>2345</b>	<b>230284</b>
-	-	631	70611	87	11062
13	11829	1436	238611	624	73542
•	•	1672	239657	339	16907
5	2416	756	158199	258	40262
5	5911	1208	170074	192	10710
6	8663	1467	243869	79	25652
•	•	2137	207142	766	52149

## 5.8. Saugyklos 2010 m.

### 5.8. Storage warehouses, 2010

	Ūkių, turinčių mėšlides, skaičius <i>Number of farms with manure storage facilities</i>	Mėšlidžių talpa, m <sup>3</sup> <i>Capacity of manure storage facilities, m<sup>3</sup></i>	Ūkių, turinčių daržovių saugyklas, skaičius <i>Number of farms with warehouses for vegetables</i>	Daržovių saugyklų talpa, m <sup>3</sup> <i>Capacity of warehouses for vegetables, m<sup>3</sup></i>	Ūkių, turinčių vaisių saugyklas, skaičius <i>Number of farms with warehouses for fruits</i>	Vaisių saugyklų talpa, m <sup>3</sup> <i>Capacity of warehouses for fruits, m<sup>3</sup></i>
<b>Iš viso – Total</b>	<b>1654</b>	<b>2719301</b>	<b>12766</b>	<b>2048525</b>	<b>394</b>	<b>318150</b>
<b>Alytaus apskritis</b>	<b>78</b>	<b>50010</b>	<b>1878</b>	<b>63965</b>	<b>31</b>	<b>6969</b>
Alytaus r. sav.	40	30748	1054	42723	20	6002
Druskininkų sav.	•	•	116	3701	•	•
Lazdijų r. sav.	25	7941	594	15978	9	882
Varėnos r. sav.	•	•	114	1563	•	•
<b>Kauno apskritis</b>	<b>204</b>	<b>425453</b>	<b>856</b>	<b>430389</b>	<b>60</b>	<b>181785</b>
Birštono sav.	-	-	•	•	•	•
Jonavos r. sav.	14	178837	78	2085	4	364
Kaišiadorių r. sav.	23	15100	•	•	•	•
Kauno r. sav.	25	20216	172	17214	10	6529
Kėdainių r. sav.	28	135135	30	382988	3	147550
Prienų r. sav.	30	35623	393	17099	36	2924
Raseinių r. sav.	84	40542	162	7857	5	292
<b>Klaipėdos apskritis</b>	<b>128</b>	<b>103971</b>	<b>612</b>	<b>60319</b>	<b>12</b>	<b>1234</b>
Klaipėdos r. sav.	35	24384	98	30600	•	•
Kretingos r. sav.	20	11285	110	7735	•	•
Skuodo r. sav.	42	50203	326	14806	4	465
Šilutės r. sav.	31	18099	78	7178	5	120
<b>Marijampolės apskritis</b>	<b>169</b>	<b>1189837</b>	<b>1621</b>	<b>147698</b>	<b>87</b>	<b>9075</b>
Kalvarijos sav.	42	23050	197	7874	3	55
Kazlų Rūdos sav.	28	741641	365	90258	3	400
Marijampolės sav.	28	252059	358	12319	6	262
Šakių r. sav.	48	165309	413	21031	5	81
Vilkaviškio r. sav.	23	7778	288	16216	70	8277
<b>Panevėžio apskritis</b>	<b>174</b>	<b>178373</b>	<b>1694</b>	<b>108947</b>	<b>55</b>	<b>42316</b>
Biržų r. sav.	54	31396	260	11564	8	3469
Kupiškio r. sav.	32	19925	73	1693	•	•
Panevėžio r. sav.	33	64098	452	41355	14	17250
Pasvalio r. sav.	26	45810	10	21881	•	•
Rokiškio r. sav.	29	17144	899	32454	26	562

→

	Ūkių, turinčių mėšlides, skaičius <i>Number of farms with manure storage facilities</i>	Mėšlidžių talpa, m <sup>3</sup> <i>Capacity of manure storage facilities, m<sup>3</sup></i>	Ūkių, turinčių dar- žovių saugyklas, skaičius <i>Number of farms with warehouses for vegetables</i>	Daržovių saugyklų talpa, m <sup>3</sup> <i>Capacity of warehouses for vegetables, m<sup>3</sup></i>	Ūkių, turinčių vaisių saugyklas, skaičius <i>Number of farms with warehouses for fruits</i>	Vaisių saugyklų talpa, m <sup>3</sup> <i>Capacity of warehouses for fruits, m<sup>3</sup></i>
<b>Šiaulių apskritis</b>	<b>199</b>	<b>241157</b>	<b>1313</b>	<b>1030176</b>	<b>24</b>	<b>38952</b>
Akmenės r. sav.	13	7729	34	1716	3	69
Joniškio r. sav.	14	27410	240	13454	3	412
Kelmės r. sav.	77	43465	147	901324	3	5217
Pakruojo r. sav.	22	53136	485	15653	4	252
Radviliškio r. sav.	49	65097	296	72494	8	32262
Šiaulių r. sav.	24	44320	111	25535	3	740
<b>Tauragės apskritis</b>	<b>237</b>	<b>263450</b>	<b>784</b>	<b>41933</b>	<b>13</b>	<b>12888</b>
Jurbarko r. sav.	28	58119	202	12371	5	12460
Pagėgių sav.	57	33015	6	5434	•	•
Šilalės r. sav.	131	152400	487	21668	5	188
Tauragės r. sav.	21	19916	89	2460	•	•
<b>Telšių apskritis</b>	<b>192</b>	<b>147746</b>	<b>557</b>	<b>21669</b>	<b>35</b>	<b>784</b>
Mažeikių r. sav.	12	8434	194	7441	8	169
Plungės r. sav.	51	26693	151	7326	4	112
Rietavo sav.	31	42153	23	1163	-	-
Telšių r. sav.	98	70466	189	5739	23	503
<b>Utenos apskritis</b>	<b>122</b>	<b>41404</b>	<b>881</b>	<b>39847</b>	<b>21</b>	<b>14184</b>
Anykščių r. sav.	19	8925	17	9048	7	13063
Ignalinos r. sav.	9	5160	464	16524	4	124
Molėtų r. sav.	60	12163	204	7362	•	•
Utenos r. sav.	24	12740	140	5370	5	845
Zarasų r. sav.	10	2416	56	1543	•	•
<b>Vilniaus apskritis</b>	<b>151</b>	<b>77900</b>	<b>2570</b>	<b>103582</b>	<b>56</b>	<b>9963</b>
Elektrėnų sav.	11	17796	356	8485	22	333
Šalčininkų r. sav.	71	17612	837	27611	6	137
Širvintų r. sav.	10	6574	94	10982	5	1186
Švenčionių r. sav.	10	922	126	9099	3	38
Trakų r. sav.	13	4790	528	19019	7	171
Ukmergės r. sav.	29	24101	316	17018	10	8008
Vilniaus r. sav.	7	6105	313	11368	3	90



## 5.9. Pastatai galvijams, kiaulėms ir arkliams laikyti

### 5.9. Buildings for keeping cattle, pigs and horses

	Veršidžių plotas, m <sup>2</sup> Area of calf barns, m <sup>2</sup>		Karvidžių plotas, m <sup>2</sup> Area of cowsheds, m <sup>2</sup>	
	2003	2010	2003	2010
<b>Iš viso – Total</b>	<b>855366</b>	<b>685590</b>	<b>1631766</b>	<b>2552546</b>
<b>Alytaus apskritis</b>	<b>31007</b>	<b>18528</b>	<b>42803</b>	<b>130175</b>
Alytaus r. sav.	14087	8519	21500	69874
Druskininkų sav.	-	50	120	2385
Lazdijų r. sav.	5937	6662	9704	39287
Varėnos r. sav.	10983	3297	11479	18629
<b>Kauno apskritis</b>	<b>172083</b>	<b>132737</b>	<b>274998</b>	<b>368336</b>
Birštono sav.	-	•	1560	•
Jonavos r. sav.	23283	18797	31942	32416
Kaišiadorių r. sav.	9518	•	13423	•
Kauno r. sav.	34478	23083	42094	49293
Kėdainių r. sav.	65088	46264	93781	87537
Prienų r. sav.	20856	19678	29033	66034
Raseinių r. sav.	18860	20920	63165	118617
<b>Klaipėdos apskritis</b>	<b>43095</b>	<b>51359</b>	<b>115931</b>	<b>198001</b>
Klaipėdos r. sav.	12850	7609	27074	31668
Kretingos r. sav.	5068	9259	17874	21348
Skuodo r. sav.	6170	13287	37612	88349
Šilutės r. sav.	19007	21204	33371	56636
<b>Marijampolės apskritis</b>	<b>116330</b>	<b>88614</b>	<b>177482</b>	<b>265094</b>
Kalvarijos sav.	7583	4311	11182	24142
Kazlų Rūdos sav.	960	3081	7961	18588
Marijampolės sav.	57935	43191	56406	66174
Šakių r. sav.	35976	34067	64689	<b>97917</b>
Vilkaviškio r. sav.	13876	3964	37244	58273
<b>Panevėžio apskritis</b>	<b>141808</b>	<b>104096</b>	<b>273866</b>	<b>358447</b>
Biržų r. sav.	16833	6129	40615	69159
Kupiškio r. sav.	5680	3456	27647	45399
Panevėžio r. sav.	70316	56345	115493	122374
Pasvalio r. sav.	30838	33153	59298	80245
Rokiškio r. sav.	18141	5013	30813	41270

Kiaulidžių plotas, m <sup>2</sup> Area of pigsties, m <sup>2</sup>		Arklidžių plotas, m <sup>2</sup> Area of stables, m <sup>2</sup>	
2003	2010	2003	2010
<b>1837452</b>	<b>1122100</b>	<b>103660</b>	<b>118695</b>
<b>40159</b>	<b>64819</b>	<b>2186</b>	<b>8826</b>
10521	23726	236	1622
-	1276	-	827
10659	14013	1450	3953
18979	25804	500	2424
<b>253724</b>	<b>131486</b>	<b>13229</b>	<b>10546</b>
2292	946	-	•
74251	48618	-	466
25349	7835	629	•
82761	12010	4164	3020
35748	33265	6280	3498
26122	7658	2156	2281
7201	21154	-	1059
<b>122671</b>	<b>104727</b>	<b>6105</b>	<b>3815</b>
42833	26424	4480	1871
13026	36095	50	•
5713	5494	180	•
61099	36714	1395	1794
<b>242894</b>	<b>47565</b>	<b>16746</b>	<b>6382</b>
3910	2790	2351	1366
4021	1629	2215	342
73575	11051	5590	3596
56745	7359	490	592
104643	24736	6100	486
<b>391654</b>	<b>166988</b>	<b>9692</b>	<b>6648</b>
69241	34674	3932	4197
27393	22546	780	250
122228	65906	3858	2116
158106	27597	1122	•
14686	16265	-	•

→

	Veršidžių plotas, m <sup>2</sup> <i>Area of calf barns, m<sup>2</sup></i>		Karvidžių plotas, m <sup>2</sup> <i>Area of cowsheds, m<sup>2</sup></i>	
	2003	2010	2003	2010
<b>Šiaulių apskritis</b>	<b>199183</b>	<b>155251</b>	<b>335897</b>	<b>456286</b>
Akmenės r. sav.	18258	16312	24430	24473
Joniškio r. sav.	29335	30124	55651	70926
Kelmės r. sav.	24677	13721	50772	88278
Pakruojo r. sav.	38894	37483	66292	98032
Radviliškio r. sav.	52571	30300	80941	89253
Šiaulių r. sav.	35448	27311	57811	85324
<b>Tauragės apskritis</b>	<b>31067</b>	<b>49755</b>	<b>136841</b>	<b>293426</b>
Jurbarko r. sav.	11082	5431	36478	92885
Pagėgių sav.	7886	18946	24327	36617
Šilalės r. sav.	9124	17465	48090	119917
Tauragės r. sav.	2975	7913	27946	44007
<b>Telšių apskritis</b>	<b>41430</b>	<b>36430</b>	<b>97875</b>	<b>225746</b>
Mažeikių r. sav.	9460	3609	23284	31165
Plungės r. sav.	11385	13767	26921	75113
Rietavo sav.	5936	5852	7562	34996
Telšių r. sav.	14649	13202	40108	84472
<b>Utenos apskritis</b>	<b>49215</b>	<b>26138</b>	<b>106691</b>	<b>126646</b>
Anykščių r. sav.	16227	13906	43860	50239
Ignalinos r. sav.	8510	1742	9595	12832
Molėtų r. sav.	8126	5594	17180	18345
Utenos r. sav.	13652	4226	26107	34288
Zarasų r. sav.	2700	670	9949	10942
<b>Vilniaus apskritis</b>	<b>30148</b>	<b>22682</b>	<b>69382</b>	<b>130389</b>
Elektrėnų sav.	-	709	240	5260
Šalčininkų r. sav.	6882	9521	16556	43022
Širvintų r. sav.	1487	356	10312	18668
Švenčionių r. sav.	3300	653	8913	12676
Trakų r. sav.	2600	3168	7193	9120
Ukmergės r. sav.	7426	4138	12228	31887
Vilniaus r. sav.	8453	4137	13940	9756

Kiaulidžių plotas, m <sup>2</sup> Area of pigsties, m <sup>2</sup>		Arklidžių plotas, m <sup>2</sup> Area of stables, m <sup>2</sup>	
2003	2010	2003	2010
<b>373056</b>	<b>311850</b>	<b>24745</b>	<b>23365</b>
31863	5643	801	•
132069	75972	9672	9692
38145	25763	1234	2729
37544	140683	1083	•
98521	56782	6500	5182
34914	7007	5455	4956
<b>132605</b>	<b>62014</b>	<b>6615</b>	<b>20243</b>
52779	34484	3715	4685
5334	689	2215	10655
62669	25180	112	4480
11823	1661	573	423
<b>96197</b>	<b>51363</b>	<b>2806</b>	<b>2540</b>
21728	14299	-	571
27758	4740	2189	•
7181	868	491	•
39530	31456	126	1147
<b>56868</b>	<b>69107</b>	<b>6123</b>	<b>10710</b>
35978	35049	1890	<b>652</b>
618	645	72	1021
11409	28242	180	1636
7891	3669	150	2877
972	1502	3831	4524
<b>127624</b>	<b>112181</b>	<b>15413</b>	<b>25620</b>
9000	4365	535	1610
30022	36107	2985	3554
5291	2930	1942	3042
30716	18082	500	617
5181	3234	72	3062
11369	17505	2720	1694
36045	29958	6659	12041

## 5.10. Grūdų, mineralinių trąšų ir pesticidų sandėliai

### 5.10. Warehouses for grain, mineral fertilisers and pesticides

	Grūdų sandėlių talpa, m <sup>3</sup> Area of warehouses for grain, m <sup>3</sup>		Mineralinių trąšų ir pesticidų sandėlių talpa, m <sup>3</sup> Area of warehouses for mineral fertilisers and pesticides, m <sup>3</sup>	
	2003	2010	2003	2010
<b>Iš viso – Total</b>	<b>6697769</b>	<b>8805383</b>	<b>497254</b>	<b>408620</b>
<b>Alytaus apskritis</b>	<b>219723</b>	<b>189095</b>	<b>7060</b>	<b>2821</b>
Alytaus r. sav.	102238	86125	3012	2728
Druskininkų sav.	7106	5079	-	-
Lazdijų r. sav.	70096	53026	288	•
Varėnos r. sav.	40283	44865	3760	•
<b>Kauno apskritis</b>	<b>1055971</b>	<b>2315066</b>	<b>111707</b>	<b>83045</b>
Birštono sav.	6061	7955	-	-
Jonavos r. sav.	124735	1077794	3225	3700
Kaišiadorių r. sav.	87297	28276	1414	•
Kauno r. sav.	200338	173574	15986	12228
Kėdainių r. sav.	344254	769188	52364	56006
Prienų r. sav.	85324	94450	1170	•
Raseinių r. sav.	207962	163829	37548	9876
<b>Klaipėdos apskritis</b>	<b>264996</b>	<b>210320</b>	<b>12167</b>	<b>4848</b>
Klaipėdos r. sav.	55647	22545	2583	•
Kretingos r. sav.	47594	43300	2598	3510
Skuodo r. sav.	77657	83302	1750	1138
Šilutės r. sav.	84098	61173	5236	•
<b>Marijampolės apskritis</b>	<b>865034</b>	<b>1218940</b>	<b>103746</b>	<b>36675</b>
Kalvarijos sav.	38944	72486	144	•
Kazlų Rūdos sav.	20335	681168	190	•
Marijampolės sav.	202150	108091	24755	6597
Šakių r. sav.	392321	239548	35974	24813
Vilkaviškio r. sav.	211284	117647	42683	3114
<b>Panevėžio apskritis</b>	<b>1192092</b>	<b>2055202</b>	<b>79030</b>	<b>95119</b>
Biržų r. sav.	222355	365519	6364	13658
Kupiškio r. sav.	104336	45288	6970	1767
Panevėžio r. sav.	393776	1021230	35365	30408
Pasvalio r. sav.	331875	491187	22160	43901
Rokiškio r. sav.	139750	131978	8171	5385

→

	Grūdų sandėlių talpa, m <sup>3</sup> <i>Area of warehouses for grain, m<sup>3</sup></i>		Mineralinių trąšų ir pesticidų sandėlių talpa, m <sup>3</sup> <i>Area of warehouses for mineral fertilisers and pesticides, m<sup>3</sup></i>	
	2003	2010	2003	2010
<b>Šiaulių apskritis</b>	<b>1653840</b>	<b>1731954</b>	<b>142499</b>	<b>162387</b>
Akmenės r. sav.	85531	124074	20722	8518
Joniškio r. sav.	353437	382296	25073	36859
Kelmės r. sav.	161207	199588	2821	4017
Pakruojo r. sav.	339583	344247	23712	33004
Radviliškio r. sav.	428750	378154	50897	61867
Šiaulių r. sav.	285332	303595	19274	18122
<b>Tauragės apskritis</b>	<b>360958</b>	<b>236388</b>	<b>3795</b>	<b>2272</b>
Jurbarko r. sav.	182538	116999	1465	856
Pagėgių sav.	42616	31533	1590	•
Šilalės r. sav.	90070	46942	240	•
Tauragės r. sav.	45734	40914	500	•
<b>Telšių apskritis</b>	<b>319384</b>	<b>305571</b>	<b>8111</b>	<b>3115</b>
Mažeikių r. sav.	127748	116789	3351	1041
Plungės r. sav.	56801	55591	198	•
Rietavo sav.	26387	12774	4292	•
Telšių r. sav.	108448	120417	270	642
<b>Utenos apskritis</b>	<b>318216</b>	<b>178587</b>	<b>11365</b>	<b>1916</b>
Anykščių r. sav.	155535	90968	8745	•
Ignalinos r. sav.	18987	45291	1080	•
Molėtų r. sav.	55207	22147	1540	•
Utenos r. sav.	65335	14859	-	-
Zarasų r. sav.	23152	5322	-	-
<b>Vilniaus apskritis</b>	<b>447555</b>	<b>364260</b>	<b>17774</b>	<b>16422</b>
Elektrėnų sav.	24777	35649	1360	-
Šalčininkų r. sav.	78298	95796	676	12631
Širvintų r. sav.	45149	39466	2532	•
Švenčionių r. sav.	22622	55894	455	•
Trakų r. sav.	26631	25356	1800	-
Ukmergės r. sav.	142518	83490	1995	716
Vilniaus r. sav.	107560	28609	8956	•

## 5.11. Daržovių ir vaisių saugyklos

### 5.11. Warehouses for vegetables and fruits

	Daržovių saugyklų talpa, m <sup>3</sup> <i>Area of warehouses for vegetables, m<sup>3</sup></i>		Vaisių saugyklų talpa, m <sup>3</sup> <i>Area of warehouses for fruits, m<sup>3</sup></i>	
	2003	2010	2003	2010
<b>Iš viso Total</b>	<b>1409340</b>	<b>2048525</b>	<b>218246</b>	<b>318150</b>
<b>Alytaus apskritis</b>	<b>74053</b>	<b>63965</b>	<b>11894</b>	<b>6969</b>
Alytaus r. sav.	36009	42723	11030	6002
Druskininkų sav.	6479	3701	150	•
Lazdijų r. sav.	17972	15978	298	882
Varėnos r. sav.	13593	1563	416	•
<b>Kauno apskritis</b>	<b>206972</b>	<b>430389</b>	<b>60686</b>	<b>181785</b>
Birštono sav.	845	•	-	•
Jonavos r. sav.	10683	2085	6040	364
Kaišiadorių r. sav.	24356	•	13665	•
Kauno r. sav.	87323	17214	15422	6529
Kėdainių r. sav.	45083	382988	-	147550
Prienų r. sav.	13334	17099	23379	2924
Raseinių r. sav.	25348	7857	2180	292
<b>Klaipėdos apskritis</b>	<b>117905</b>	<b>60319</b>	<b>4617</b>	<b>1234</b>
Klaipėdos r. sav.	34573	30600	570	•
Kretingos r. sav.	13474	7735	1175	•
Skuodo r. sav.	20403	14806	378	465
Šilutės r. sav.	49455	7178	2494	120
<b>Marijampolės apskritis</b>	<b>225119</b>	<b>147698</b>	<b>6361</b>	<b>9075</b>
Kalvarijos sav.	7406	7874	-	55
Kazlų Rūdos sav.	8703	90258	399	400
Marijampolės sav.	43295	12319	1319	262
Šakių r. sav.	123428	21031	273	81
Vilkaviškio r. sav.	42287	16216	4370	8277
<b>Panevėžio apskritis</b>	<b>130020</b>	<b>108947</b>	<b>66576</b>	<b>42316</b>
Biržų r. sav.	16961	11564	1451	3469
Kupiškio r. sav.	7348	1693	1100	•
Panevėžio r. sav.	44761	41355	9888	17250
Pasvalio r. sav.	50282	21881	53657	•
Rokiškio r. sav.	10668	32454	480	562

→

	Daržovių saugyklų talpa, m <sup>3</sup> <i>Area of warehouses for vegetables, m<sup>3</sup></i>		Vaisių saugyklų talpa, m <sup>3</sup> <i>Area of warehouses for fruits, m<sup>3</sup></i>	
	2003	2010	2003	2010
<b>Šiaulių apskritis</b>	<b>277482</b>	<b>1030176</b>	<b>16433</b>	<b>38952</b>
Akmenės r. sav.	10390	1716	1094	69
Joniškio r. sav.	33962	13454	5445	412
Kelmės r. sav.	48361	901324	6099	5217
Pakruojo r. sav.	38444	15653	563	252
Radviliškio r. sav.	72037	72494	2900	32262
Šiaulių r. sav.	74288	25535	332	740
<b>Tauragės apskritis</b>	<b>82929</b>	<b>41933</b>	<b>4541</b>	<b>12888</b>
Jurbarko r. sav.	15678	12371	1840	12460
Pagėgių sav.	17625	5434	-	•
Šilalės r. sav.	32228	21668	870	188
Tauragės r. sav.	17398	2460	1831	•
<b>Telšių apskritis</b>	<b>71578</b>	<b>21669</b>	<b>9365</b>	<b>784</b>
Mažeikių r. sav.	24449	7441	409	169
Plungės r. sav.	19687	7326	120	112
Rietavo sav.	5377	1163	916	-
Telšių r. sav.	22065	5739	7920	503
<b>Utenos apskritis</b>	<b>70374</b>	<b>39847</b>	<b>12897</b>	<b>14184</b>
Anykščių r. sav.	33218	9048	7642	13063
Ignalinos r. sav.	7489	16524	1364	124
Molėtų r. sav.	11776	7362	2779	•
Utenos r. sav.	15393	5370	1112	845
Zarasų r. sav.	2498	1543	-	•
<b>Vilniaus apskritis</b>	<b>152908</b>	<b>103582</b>	<b>24876</b>	<b>9963</b>
Elektrėnų sav.	5452	8485	-	333
Šalčininkų r. sav.	23872	27611	230	137
Širvintų r. sav.	17410	10982	-	1186
Švenčionių r. sav.	10763	9099	-	38
Trakų r. sav.	8741	19019	190	171
Ukmergės r. sav.	34520	17018	5436	8008
Vilniaus r. sav.	52150	11368	19020	90



## 6. ŽEMĖS ŪKIO GAMYBOS METODAI

### 6. AGRICULTURAL PRODUCTION METHODS

#### 6.1. Žemės dirbimo metodai 2010 m.

##### 6.1. Tillage methods, 2010

Hektarais

Hectares

	Ariamos žemės plotas <i>Arable land area</i>	Žemės dirbimo metodai <i>Tillage methods</i>	iš jų – of which			Žemės dirbimo metodai netaikomi <i>Tillage methods are not applied</i>
			įprastinis <i>conventional</i>	tausojamasis <i>conservation</i>	be įdirbimo <i>zero tillage</i>	
<b>Iš viso – Total</b>	<b>2114821</b>	<b>1614772</b>	<b>1448216</b>	<b>147273</b>	<b>19283</b>	<b>500049</b>
<b>Alytaus apskritis</b>	<b>80442</b>	<b>65138</b>	<b>60361</b>	<b>4208</b>	<b>569</b>	<b>15304</b>
Alytaus r. sav.	33989	25161	20760	3845	556	8828
Druskininkų sav.	3208	2397	2391	6	0,0	811
Lazdijų r. sav.	20679	16180	16003	174	3	4499
Varėnos r. sav.	22566	21400	21207	183	10	1166
<b>Kauno apskritis</b>	<b>316935</b>	<b>259422</b>	<b>229757</b>	<b>27583</b>	<b>2082</b>	<b>57513</b>
Birštono sav.	1950	1889	1713	174	2	61
Jonavos r. sav.	32029	28211	26227	1971	13	3818
Kaišiadorių r. sav.	26383	21212	21175	25	12	5171
Kauno r. sav.	54552	47438	39355	7653	430	7114
Kėdainių r. sav.	95394	85773	71272	13756	745	9621
Prienų r. sav.	32659	22620	20717	1400	503	10039
Raseinių r. sav.	73968	52279	49298	2604	377	21689
<b>Klaipėdos apskritis</b>	<b>174623</b>	<b>100090</b>	<b>95601</b>	<b>4340</b>	<b>149</b>	<b>74533</b>
Klaipėdos r. sav.	40648	20796	20208	572	16	19852
Kretingos r. sav.	41939	31150	29292	1853	5	10789
Skuodo r. sav.	50142	25998	25756	213	29	24144
Šilutės r. sav.	41894	22146	20345	1702	99	19748
<b>Marijampolės apskritis</b>	<b>230360</b>	<b>190580</b>	<b>167222</b>	<b>20906</b>	<b>2452</b>	<b>39780</b>
Kalvarijos sav.	16774	13425	11766	1657	2	3349
Kazlų Rūdos sav.	9028	6886	6732	154	0,0	2142
Marijampolės sav.	43550	36738	33841	2839	58	6812
Šakių r. sav.	85090	75980	61392	13453	1135	9110
Vilkaviškio r. sav.	75918	57551	53491	2803	1257	18367
<b>Panevėžio apskritis</b>	<b>335969</b>	<b>282696</b>	<b>246514</b>	<b>30807</b>	<b>5375</b>	<b>53273</b>
Biržų r. sav.	65454	58027	49117	7551	1359	7427
Kupiškio r. sav.	43462	34582	33534	987	61	8880
Panevėžio r. sav.	90049	81410	72797	7227	1386	8639
Pasvalio r. sav.	77919	68849	52807	13559	2483	9070
Rokiškio r. sav.	59085	39828	38259	1483	86	19257



	Ariamos žemės plotas <i>Arable land area</i>	Žemės dirbimo metodai <i>Tillage methods</i>	iš jų – of which			Žemės dirbimo metodai netaikomi <i>Tillage methods are not applied</i>
			įprastinis <i>conventional</i>	tausojamasis <i>conservation</i>	be įdirbimo <i>zero tillage</i>	
<b>Šiaulių apskritis</b>	<b>408321</b>	<b>352115</b>	<b>301839</b>	<b>44267</b>	<b>6009</b>	<b>56206</b>
Akmenės r. sav.	36308	33295	27862	4926	507	3013
Joniškio r. sav.	79621	75088	67853	6108	1127	4533
Kelmės r. sav.	62168	37980	36576	1251	153	24188
Pakruojo r. sav.	79662	72132	54942	14790	2400	7530
Radviliškio r. sav.	81510	70140	64658	4727	755	11370
Šiaulių r. sav.	69052	63480	49948	12465	1067	5572
<b>Tauragės apskritis</b>	<b>168936</b>	<b>85285</b>	<b>81478</b>	<b>3312</b>	<b>495</b>	<b>83651</b>
Jurbarko r. sav.	58965	42698	40988	1459	251	16267
Pagėgių sav.	19107	9936	9881	0,0	55	9171
Šilalės r. sav.	58508	19198	17963	1047	188	39310
Tauragės r. sav.	32356	13453	12646	806	1	18903
<b>Telšių apskritis</b>	<b>158528</b>	<b>82819</b>	<b>77468</b>	<b>4236</b>	<b>1115</b>	<b>75709</b>
Mažeikių r. sav.	57565	41920	38293	3273	354	15645
Plungės r. sav.	42509	13129	12669	19	441	29380
Rietavo sav.	11973	4634	4603	31	0,0	7339
Telšių r. sav.	46481	23136	21903	913	320	23345
<b>Utenos apskritis</b>	<b>86863</b>	<b>64648</b>	<b>62895</b>	<b>1656</b>	<b>97</b>	<b>22215</b>
Anykščių r. sav.	46682	35737	34994	684	59	10945
Ignalinos r. sav.	16361	12046	11240	784	22	4315
Molėtų r. sav.	9723	7044	6897	135	12	2679
Utenos r. sav.	9063	5993	5980	10	3	3070
Zarasų r. sav.	5034	3828	3784	43	1	1206
<b>Vilniaus apskritis</b>	<b>153844</b>	<b>131979</b>	<b>125081</b>	<b>5958</b>	<b>940</b>	<b>21865</b>
Elektrėnų sav.	6823	5574	5032	367	175	1249
Šalčininkų r. sav.	35079	31835	31631	164	40	3244
Širvintų r. sav.	15451	14115	14076	36	3	1336
Švenčionių r. sav.	20047	17523	16601	808	114	2524
Trakų r. sav.	13148	11650	11620	23	7	1498
Ukmergės r. sav.	47511	37719	32925	4258	536	9792
Vilniaus r. sav.	15785	13563	13196	302	65	2222

## 6.2. Dirvožemio danga žiemą 2010 m.

### 6.2. Soil cover in winter, 2010

Hektarais  
Hectares

	Ariamos žemės plotas <i>Arable land area</i>	Dirvožemio danga žiemą <i>Soil cover in winter</i>	iš jos – of which				dirvožemis be dangos <i>uncovered soil</i>
			įprasti žieminiai pasėliai <i>normal winter crops</i>	antsėliai, tarpiniai pasėliai <i>cover crops or intermediate crops</i>	augalų liekanos, ražienos <i>plant residues, stubble</i>	suarta neapsėta dirva <i>bare soil</i>	
<b>Iš viso – Total</b>	<b>2114821</b>	<b>1572382</b>	<b>603673</b>	<b>19100</b>	<b>118684</b>	<b>830925</b>	<b>542439</b>
<b>Alytaus apskritis</b>	<b>80442</b>	<b>64981</b>	<b>19282</b>	<b>2438</b>	<b>5236</b>	<b>38025</b>	<b>15461</b>
Alytaus r. sav.	33989	25679	9312	2257	2780	11330	8310
Druskininkų sav.	3208	2412	684	3	23	1702	796
Lazdijų r. sav.	20679	15706	4563	112	595	10436	4973
Varėnos r. sav.	22566	21184	4723	66	1838	14557	1382
<b>Kauno apskritis</b>	<b>316935</b>	<b>258196</b>	<b>98133</b>	<b>609</b>	<b>22968</b>	<b>136486</b>	<b>58739</b>
Birštono sav.	1950	1892	821	-	200	871	58
Jonavos r. sav.	32029	26464	11089	41	2063	13271	5565
Kaišiadorių r. sav.	26383	21092	8022	81	3173	9816	5291
Kauno r. sav.	54552	46886	17823	73	2042	26948	7666
Kėdainių r. sav.	95394	84313	31418	161	8389	44345	11081
Prienų r. sav.	32659	22686	8773	152	1800	11961	9973
Raseinių r. sav.	73968	54863	20187	101	5301	29274	19105
<b>Klaipėdos apskritis</b>	<b>174623</b>	<b>91782</b>	<b>24601</b>	<b>3191</b>	<b>13847</b>	<b>50143</b>	<b>82841</b>
Klaipėdos r. sav.	40648	20524	6088	72	3173	11191	20124
Kretingos r. sav.	41939	30462	6963	2699	6852	13948	11477
Skuodo r. sav.	50142	20055	5076	133	637	14209	30087
Šilutės r. sav.	41894	20741	6474	287	3185	10795	21153
<b>Marijampolės apskritis</b>	<b>230360</b>	<b>188580</b>	<b>96535</b>	<b>806</b>	<b>8267</b>	<b>82972</b>	<b>41780</b>
Kalvarijos sav.	16774	13663	4932	45	822	7864	3111
Kazlų Rūdos sav.	9028	6950	2406	-	246	4298	2078
Marijampolės sav.	43550	35918	16172	46	2129	17571	7632
Šakių r. sav.	85090	73798	44057	674	3132	25935	11292
Vilkaviškio r. sav.	75918	58251	28968	41	1938	27304	17667
<b>Panevėžio apskritis</b>	<b>335969</b>	<b>268481</b>	<b>91942</b>	<b>4387</b>	<b>21579</b>	<b>150573</b>	<b>67488</b>
Biržų r. sav.	65454	53890	16431	23	3299	34137	11564
Kupiškio r. sav.	43462	30515	9150	17	1918	19430	12947
Panevėžio r. sav.	90049	74831	23679	447	7625	43080	15218
Pasvalio r. sav.	77919	68400	31311	3065	4593	29431	9519
Rokiškio r. sav.	59085	40845	11371	835	4144	24495	18240



	Ariamos žemės plotas <i>Arable land area</i>	Dirvožemio danga žiemą <i>Soil cover in winter</i>	iš jos – of which				dirvožemis be dangos <i>uncovered soil</i>
			įprasti žieminiai pasėliai <i>normal winter crops</i>	antsėliai, tarpiniai pasėliai <i>cover crops or intermediate crops</i>	augalų liekanos, ražienos <i>plant residues, stubble</i>	suarta neapsėta dirva <i>bare soil</i>	
<b>Šiaulių apskritis</b>	<b>408321</b>	<b>343160</b>	<b>164247</b>	<b>5070</b>	<b>18919</b>	<b>154924</b>	<b>65161</b>
Akmenės r. sav.	36308	32730	14874	1877	3210	12769	3578
Joniškio r. sav.	79621	74505	46017	861	2265	25362	5116
Kelmės r. sav.	62168	38472	13937	468	2442	21625	23696
Pakruojo r. sav.	79662	71673	36519	648	5569	28937	7989
Radviliškio r. sav.	81510	63803	24643	131	2337	36692	17707
Šiaulių r. sav.	69052	61977	28257	1085	3096	29539	7075
<b>Tauragės apskritis</b>	<b>168936</b>	<b>76307</b>	<b>28417</b>	<b>396</b>	<b>9071</b>	<b>38423</b>	<b>92629</b>
Jurbarko r. sav.	58965	40976	18150	66	6412	16348	17989
Pagėgių sav.	19107	9097	2452	9	570	6066	10010
Šilalės r. sav.	58508	11933	2667	214	1015	8037	46575
Tauragės r. sav.	32356	14301	5148	107	1074	7972	18055
<b>Telšių apskritis</b>	<b>158528</b>	<b>85016</b>	<b>32664</b>	<b>497</b>	<b>6977</b>	<b>44878</b>	<b>73512</b>
Mažeikių r. sav.	57565	43194	19859	365	2986	19984	14371
Plungės r. sav.	42509	13823	3313	111	1437	8962	28686
Rietavo sav.	11973	4460	1431	1	184	2844	7513
Telšių r. sav.	46481	23539	8061	20	2370	13088	22942
<b>Utenos apskritis</b>	<b>86863</b>	<b>65088</b>	<b>16396</b>	<b>527</b>	<b>4152</b>	<b>44013</b>	<b>21775</b>
Anykščių r. sav.	46682	35994	10268	20	2513	23193	10688
Ignalinos r. sav.	16361	12667	3608	93	983	7983	3694
Molėtų r. sav.	9723	7228	935	292	289	5712	2495
Utenos r. sav.	9063	5657	833	56	285	4483	3406
Zarasų r. sav.	5034	3542	752	66	82	2642	1492
<b>Vilniaus apskritis</b>	<b>153844</b>	<b>130791</b>	<b>31456</b>	<b>1179</b>	<b>7668</b>	<b>90488</b>	<b>23053</b>
Elektrėnų sav.	6823	5473	1771	10	421	3271	1350
Šalčininkų r. sav.	35079	31393	6696	129	2242	22326	3686
Širvintų r. sav.	15451	14293	5013	136	556	8588	1158
Švenčionių r. sav.	20047	17570	2552	262	856	13900	2477
Trakų r. sav.	13148	11646	2266	73	305	9002	1502
Ukmergės r. sav.	47511	37479	11652	77	2356	23394	10032
Vilniaus r. sav.	15785	12937	1506	492	932	10007	2848

### 6.3. Ūkių, taikančių sėjomainą, skaičius 2010 m.

#### 6.3. Farms applying crop rotation, 2010

	Ariamos žemės, kurioje taikoma sėjomaina, dalis, proc. <i>Part of arable land where crop rotation is applied, per cent</i>				
	0	0>–25	25>–50	50>–75	≥ 75
<b>Iš viso – Total</b>	<b>43917</b>	<b>56051</b>	<b>30379</b>	<b>18365</b>	<b>34919</b>
<b>Alytaus apskritis</b>	<b>2512</b>	<b>5062</b>	<b>3064</b>	<b>1778</b>	<b>3480</b>
Alytaus r. sav.	1881	2616	867	466	1287
Druskininkų sav.	81	85	225	105	426
Lazdijų r. sav.	390	1708	1206	608	977
Varėnos r. sav.	160	653	766	599	790
<b>Kauno apskritis</b>	<b>7181</b>	<b>5821</b>	<b>3529</b>	<b>2325</b>	<b>4937</b>
Birštono sav.	110	17	37	38	168
Jonavos r. sav.	603	592	379	187	429
Kaišiadorių r. sav.	1685	1167	377	105	286
Kauno r. sav.	1715	885	668	324	852
Kėdainių r. sav.	527	910	699	588	871
Prienų r. sav.	1378	668	484	430	1333
Raseinių r. sav.	1163	1582	885	653	998
<b>Klaipėdos apskritis</b>	<b>3961</b>	<b>5581</b>	<b>2405</b>	<b>1621</b>	<b>3551</b>
Klaipėdos r. sav.	1031	1869	584	469	529
Kretingos r. sav.	518	657	545	496	1400
Skuodo r. sav.	489	1505	511	369	773
Šilutės r. sav.	1923	1550	765	287	849
<b>Marijampolės apskritis</b>	<b>2947</b>	<b>3489</b>	<b>2546</b>	<b>1620</b>	<b>4442</b>
Kalvarijos sav.	169	521	424	304	177
Kazlų Rūdos sav.	97	373	185	51	666
Marijampolės sav.	1029	1014	585	345	468
Šakių r. sav.	696	702	757	539	1048
Vilkaviškio r. sav.	956	879	595	381	2083
<b>Panevėžio apskritis</b>	<b>4773</b>	<b>5251</b>	<b>3204</b>	<b>1811</b>	<b>3825</b>
Biržų r. sav.	1180	631	387	362	842
Kupiškio r. sav.	701	909	606	239	662
Panevėžio r. sav.	689	1449	970	419	932
Pasvalio r. sav.	727	760	526	435	843
Rokiškio r. sav.	1476	1502	715	356	546

→

	Ariamos žemės, kurioje taikoma sėjomaina, dalis, proc. <i>Part of arable land where crop rotation is applied, per cent</i>				
	0	0>–25	25>–50	50>–75	≥ 75
<b>Šiaulių apskritis</b>	<b>3055</b>	<b>5334</b>	<b>3823</b>	<b>2469</b>	<b>4856</b>
Akmenės r. sav.	136	249	299	343	814
Joniškio r. sav.	221	404	614	303	737
Kelmės r. sav.	1242	2433	1013	403	374
Pakruojo r. sav.	273	368	414	462	1026
Radviliškio r. sav.	637	944	757	462	1013
Šiaulių r. sav.	546	936	726	496	892
<b>Tauragės apskritis</b>	<b>5085</b>	<b>6213</b>	<b>2113</b>	<b>843</b>	<b>1221</b>
Jurbarko r. sav.	843	935	671	555	862
Pagėgių sav.	398	817	286	47	146
Šilalės r. sav.	1698	3129	759	165	133
Tauragės r. sav.	2146	1332	397	76	80
<b>Telšių apskritis</b>	<b>3275</b>	<b>5939</b>	<b>2374</b>	<b>1099</b>	<b>1555</b>
Mažeikių r. sav.	1092	1306	962	314	291
Plungės r. sav.	861	2511	608	162	134
Rietavo sav.	441	481	202	151	154
Telšių r. sav.	881	1641	602	472	976
<b>Utenos apskritis</b>	<b>5465</b>	<b>5783</b>	<b>2436</b>	<b>1552</b>	<b>2820</b>
Anykščių r. sav.	1089	1163	724	599	784
Ignalinos r. sav.	820	1231	460	201	506
Molėtų r. sav.	1258	1654	572	278	507
Utenos r. sav.	1364	530	343	391	907
Zarasų r. sav.	934	1205	337	83	116
<b>Vilniaus apskritis</b>	<b>5663</b>	<b>7578</b>	<b>4885</b>	<b>3247</b>	<b>4232</b>
Elektrėnų sav.	277	623	295	125	231
Šalčininkų r. sav.	1015	1071	1034	761	974
Širvintų r. sav.	855	813	512	333	304
Švenčionių r. sav.	837	1127	602	418	663
Trakų r. sav.	525	960	494	209	424
Ukmergės r. sav.	904	950	533	386	736
Vilniaus r. sav.	1250	2034	1415	1015	900

## 6.4. Ganomų gyvulių skaičius, ganymo trukmė, ganyklų plotai 2010 m.

### 6.4. Number of grazed livestock, grazing time, pasture area, 2010

	Ganymo trukmė 1–2 mėnesiai <i>Grazing time 1–2 months</i>						Ganymo trukmė 3–4 mėnesiai <i>Grazing time 3–4 months</i>					
	Ūkių skai- čius  <i>Num- ber of farms</i>	juose esančių – <i>on which</i>				Plotas, kuriame ganomi gyvuliai, ha  <i>Area where livestock is grazed, ha</i>	Ūkių skai- čius  <i>Num- ber of farms</i>	juose esančių – <i>on which</i>				Plotas, kuriame ganomi gyvuliai, ha  <i>Area where livestock is grazed, ha</i>
		galvijų skaičius <i>number of cattle</i>	avių skaičius <i>number of sheep</i>	ožkų skaičius <i>number of goats</i>	arklių skaičius <i>number of horses</i>			galvijų skaičius <i>number of cattle</i>	avių skaičius <i>number of sheep</i>	ožkų skaičius <i>number of goats</i>	arklių skaičius <i>number of horses</i>	
<b>Iš viso – Total</b>	<b>211</b>	<b>1618</b>	<b>41</b>	<b>20</b>	<b>34</b>	<b>595</b>	<b>440</b>	<b>8302</b>	<b>140</b>	<b>161</b>	<b>136</b>	<b>2298</b>
<b>Alytaus apskritis</b>	<b>10</b>	<b>226</b>	-	-	<b>2</b>	<b>46</b>	<b>20</b>	<b>54</b>	<b>14</b>	<b>2</b>	<b>7</b>	<b>28</b>
Alytaus r. sav.	•	•	-	-	•	•	4	36	-	-	1	10
Druskininkų sav.	-	-	-	-	-	-	-	-	-	-	-	-
Lazdijų r. sav.	5	219	-	-	-	33	7	7	-	2	3	10
Varėnos r. sav.	•	•	-	-	-	•	9	11	14	-	3	8
<b>Kauno apskritis</b>	<b>26</b>	<b>53</b>	-	<b>1</b>	<b>4</b>	<b>72</b>	<b>45</b>	<b>2654</b>	<b>13</b>	<b>12</b>	<b>20</b>	<b>738</b>
Birštono sav.	-	-	-	-	-	-	-	-	-	-	-	-
Jonavos r. sav.	•	•	-	-	•	•	4	1468	-	-	5	396
Kaišiadorių r. sav.	5	8	-	-	-	11	3	12	-	-	1	19
Kauno r. sav.	•	•	-	-	-	•	7	70	5	-	2	86
Kėdainių r. sav.	3	4	-	-	2	4	10	785	2	4	5	146
Prienų r. sav.	3	6	-	-	-	6	4	291	-	-	1	53
Raseinių r. sav.	11	30	-	1	1	43	17	28	6	8	6	38
<b>Klaipėdos apskritis</b>	<b>25</b>	<b>524</b>	<b>30</b>	<b>5</b>	<b>5</b>	<b>108</b>	<b>22</b>	<b>77</b>	-	<b>22</b>	<b>4</b>	<b>57</b>
Klaipėdos r. sav.	4	474	30	-	4	47	10	48	-	11	2	25
Kretingos r. sav.	8	13	-	-	1	27	•	•	-	•	-	•
Skuodo r. sav.	4	19	-	-	-	20	•	•	-	-	-	•
Šilutės r. sav.	9	18	-	5	-	14	8	18	-	-	2	27
<b>Marijampolės apskritis</b>	<b>15</b>	<b>20</b>	-	<b>3</b>	<b>1</b>	<b>30</b>	<b>20</b>	<b>2425</b>	<b>9</b>	-	<b>11</b>	<b>173</b>
Kalvarijos sav.	•	•	-	•	-	•	3	6	1	-	2	8
Kazlų Rūdos sav.	-	-	-	-	-	-	•	•	-	-	•	•
Marijampolės sav.	5	9	-	-	-	12	•	•	-	-	•	•
Šakių r. sav.	6	8	-	-	-	15	7	660	8	-	1	40
Vilkaviškio r. sav.	•	•	-	-	•	•	6	14	-	-	1	16
<b>Panevėžio apskritis</b>	<b>11</b>	<b>16</b>	<b>2</b>	<b>1</b>	-	<b>22</b>	<b>52</b>	<b>250</b>	<b>7</b>	<b>18</b>	<b>4</b>	<b>156</b>
Biržų r. sav.	-	-	-	-	-	-	32	77	6	7	1	66
Kupiškio r. sav.	•	•	-	-	-	•	•	•	-	-	-	•
Panevėžio r. sav.	3	2	2	-	-	3	12	19	1	11	3	31
Pasvalio r. sav.	5	10	-	-	-	8	•	•	-	-	-	•
Rokiškio r. sav.	•	•	-	•	-	•	3	10	-	-	-	9

Ganymo trukmė 5–6 mėnesiai <i>Grazing time 5–6 months</i>						Ganymo trukmė 7 mėnesiai <i>Grazing time 7 months</i>					
Ūkių skaičius  <i>Number of farms</i>	juose esančių – <i>on which</i>				Plotas, kuriame ganomi gyvuliai, ha  <i>Area where livestock is grazed, ha</i>	Ūkių skaičius  <i>Number of farms</i>	juose esančių – <i>on which</i>				Plotas, kuriame ganomi gyvuliai, ha  <i>Area where livestock is grazed, ha</i>
	galvijų skaičius <i>number of cattle</i>	avių skaičius <i>number of sheep</i>	ožkų skaičius <i>number of goats</i>	arklių skaičius <i>number of horses</i>			galvijų skaičius <i>number of cattle</i>	avių skaičius <i>number of sheep</i>	ožkų skaičius <i>number of goats</i>	arklių skaičius <i>number of horses</i>	
<b>88509</b>	<b>640538</b>	<b>46917</b>	<b>12774</b>	<b>25049</b>	<b>504992</b>	<b>2728</b>	<b>17329</b>	<b>11319</b>	<b>924</b>	<b>1432</b>	<b>17399</b>
<b>8164</b>	<b>34644</b>	<b>4338</b>	<b>1187</b>	<b>3070</b>	<b>33383</b>	<b>335</b>	<b>1840</b>	<b>375</b>	<b>67</b>	<b>247</b>	<b>1532</b>
3561	17456	2414	471	1344	16350	276	1737	364	61	124	1338
413	1057	181	87	138	1096	4	8	-	-	2	5
2745	11953	1516	388	964	12728	43	68	8	5	106	160
1445	4178	227	241	624	3209	12	27	3	1	15	29
<b>10878</b>	<b>80821</b>	<b>6416</b>	<b>1615</b>	<b>3272</b>	<b>58061</b>	<b>398</b>	<b>1977</b>	<b>626</b>	<b>128</b>	<b>188</b>	<b>1953</b>
208	642	102	29	77	773	20	51	3	10	13	73
737	3133	282	138	155	3159	70	318	106	2	44	401
1470	7631	1471	311	527	7940	24	74	90	17	5	97
1606	12791	685	294	423	6485	84	387	107	73	24	234
1604	16004	369	218	513	7789	75	120	88	7	30	141
2466	15987	1726	378	1032	11795	113	752	215	7	70	722
2787	24633	1781	247	545	20120	12	275	17	12	2	285
<b>7506</b>	<b>76919</b>	<b>2523</b>	<b>987</b>	<b>1230</b>	<b>57894</b>	<b>135</b>	<b>2037</b>	<b>205</b>	<b>46</b>	<b>51</b>	<b>2121</b>
1497	12289	785	351	472	8771	12	1	130	12	25	57
1226	10011	495	254	128	8357	54	354	15	14	13	310
1968	23552	332	177	155	21795	51	1333	51	10	8	1541
2815	31067	911	205	475	18971	18	349	9	10	5	213
<b>7909</b>	<b>65039</b>	<b>2514</b>	<b>617</b>	<b>2053</b>	<b>47515</b>	<b>143</b>	<b>1023</b>	<b>148</b>	<b>25</b>	<b>62</b>	<b>842</b>
974	9620	384	111	369	7839	4	11	78	1	9	15
697	4936	229	73	199	3841	6	61	-	-	1	36
1562	15395	794	99	537	8141	17	44	14	-	17	48
2142	15101	432	119	245	10789	14	262	4	5	3	128
2534	19987	675	215	703	16905	102	645	52	19	32	615
<b>8547</b>	<b>60747</b>	<b>5877</b>	<b>1221</b>	<b>1556</b>	<b>52984</b>	<b>389</b>	<b>3719</b>	<b>561</b>	<b>90</b>	<b>81</b>	<b>3172</b>
1941	15968	2044	291	561	14208	22	717	84	21	32	423
1628	12315	1064	168	286	11390	18	55	253	5	5	97
1806	15255	477	245	389	10188	22	230	13	7	11	292
1622	9134	200	242	111	6042	67	582	31	16	10	407
1550	8075	2092	275	209	11156	260	2135	180	41	23	1953



	Ganymo trukmė 1–2 mėnesiai <i>Grazing time 1–2 months</i>						Ganymo trukmė 3–4 mėnesiai <i>Grazing time 3–4 months</i>					
	Ūkių skai- čius  <i>Num- ber of farms</i>	juose esančių – <i>on which</i>				Plotas, kuriame ganomi gyvuliai, ha  <i>Area where livestock is grazed, ha</i>	Ūkių skai- čius  <i>Num- ber of farms</i>	juose esančių – <i>on which</i>				Plotas, kuriame ganomi gyvuliai, ha  <i>Area where livestock is grazed, ha</i>
		galvijų skaičius <i>number of cattle</i>	avių skaičius <i>number of sheep</i>	ožkų skaičius <i>number of goats</i>	arklių skaičius <i>number of horses</i>			galvijų skaičius <i>number of cattle</i>	avių skaičius <i>number of sheep</i>	ožkų skaičius <i>number of goats</i>	arklių skaičius <i>number of horses</i>	
<b>Šiaulių apskritis</b>	<b>73</b>	<b>669</b>	<b>9</b>	<b>3</b>	<b>10</b>	<b>193</b>	<b>63</b>	<b>2263</b>	<b>1</b>	<b>12</b>	<b>38</b>	<b>668</b>
Akmenės r. sav.	•	•	-	•	-	•	9	17	-	3	2	14
Joniškio r. sav.	3	513	-	-	3	40	9	788	-	5	11	25
Kelmės r. sav.	•	•	-	-	-	•	5	46	-	-	-	27
Pakruojo r. sav.	42	97	9	1	1	77	14	1358	-	-	-	535
Radviliškio r. sav.	9	7	-	-	3	18	7	22	-	1	1	20
Šiaulių r. sav.	15	29	-	-	3	35	19	32	1	3	24	47
<b>Tauragės apskritis</b>	<b>18</b>	<b>70</b>	-	-	<b>3</b>	<b>65</b>	<b>8</b>	<b>67</b>	-	-	<b>2</b>	<b>100</b>
Jurbarko r. sav.	5	33	-	-	1	27	•	•	-	-	-	•
Pagėgių sav.	•	•	-	-	•	•	•	•	-	-	-	•
Šilalės r. sav.	10	28	-	-	1	34	4	9	-	-	2	23
Tauragės r. sav.	•	•	-	-	-	•	•	•	-	-	-	•
<b>Telšių apskritis</b>	<b>8</b>	<b>13</b>	-	-	<b>1</b>	<b>23</b>	<b>61</b>	<b>270</b>	<b>3</b>	<b>32</b>	<b>4</b>	<b>196</b>
Mažeikių r. sav.	•	•	-	-	-	•	•	•	•	•	•	•
Plungės r. sav.	4	6	-	-	1	6	8	4	-	11	1	17
Rietavo sav.	-	-	-	-	-	-	•	•	-	-	-	•
Telšių r. sav.	•	•	-	-	-	•	•	•	-	-	•	•
<b>Utenos apskritis</b>	<b>5</b>	<b>7</b>	-	-	<b>2</b>	<b>15</b>	<b>82</b>	<b>154</b>	<b>71</b>	<b>18</b>	<b>26</b>	<b>112</b>
Anykščių r. sav.	•	•	-	-	•	•	9	17	-	8	3	18
Ignalinos r. sav.	•	•	-	-	-	•	68	133	67	5	23	84
Molėtų r. sav.	•	•	-	-	-	•	-	-	-	-	-	-
Utenos r. sav.	•	-	-	-	•	•	•	•	•	•	-	•
Zarasų r. sav.	-	-	-	-	-	-	•	•	-	•	-	•
<b>Vilniaus apskritis</b>	<b>20</b>	<b>20</b>	-	<b>7</b>	<b>6</b>	<b>21</b>	<b>67</b>	<b>88</b>	<b>22</b>	<b>45</b>	<b>20</b>	<b>70</b>
Elektrėnų sav.	-	-	-	-	-	-	•	-	•	•	-	•
Šalčininkų r. sav.	3	2	-	2	-	2	5	6	-	1	2	3
Širvintų r. sav.	•	-	-	-	•	•	•	•	-	-	-	•
Švenčionių r. sav.	•	•	-	•	-	•	7	14	-	14	3	10
Trakų r. sav.	4	4	-	2	1	4	•	-	•	•	•	•
Ukmergės r. sav.	-	-	-	-	-	-	•	•	-	-	-	•
Vilniaus r. sav.	10	13	-	-	4	13	48	64	12	22	14	40

Ganymo trukmė 5–6 mėnesiai <i>Grazing time 5–6 months</i>						Ganymo trukmė 7 mėnesiai <i>Grazing time 7 months</i>					
Ūkių skaičius  <i>Number of farms</i>	juose esančių – <i>on which</i>				Plotas, kuriame ganomi gyvuliai, ha  <i>Area where livestock is grazed, ha</i>	Ūkių skaičius  <i>Number of farms</i>	juose esančių – <i>on which</i>				Plotas, kuriame ganomi gyvuliai, ha  <i>Area where livestock is grazed, ha</i>
	galvijų skaičius <i>number of cattle</i>	avių skaičius <i>number of sheep</i>	ožkų skaičius <i>number of goats</i>	arklių skaičius <i>number of horses</i>			galvijų skaičius <i>number of cattle</i>	avių skaičius <i>number of sheep</i>	ožkų skaičius <i>number of goats</i>	arklių skaičius <i>number of horses</i>	
<b>9540</b>	<b>79433</b>	<b>1898</b>	<b>988</b>	<b>2777</b>	<b>51876</b>	<b>97</b>	<b>1165</b>	<b>422</b>	<b>13</b>	<b>122</b>	<b>1131</b>
636	3998	262	53	90	2315	8	26	9	7	-	29
910	6330	78	114	774	3751	11	39	-	-	52	159
3337	28707	794	248	998	21112	32	660	100	2	41	567
1143	12197	212	160	182	4821	8	48	-	2	1	41
1841	14363	289	201	361	10690	20	131	60	-	14	149
1673	13838	263	212	372	9187	18	261	253	2	14	186
<b>9274</b>	<b>95460</b>	<b>2077</b>	<b>780</b>	<b>2133</b>	<b>67266</b>	<b>132</b>	<b>1159</b>	<b>33</b>	<b>28</b>	<b>55</b>	<b>1100</b>
2153	16844	598	183	412	16554	18	199	32	5	2	154
977	15047	160	67	612	7928	•	-	-	-	•	•
3721	40644	435	285	645	27775	100	871	1	13	42	828
2423	22925	884	245	464	15009	•	•	-	•	•	•
<b>7169</b>	<b>66754</b>	<b>2786</b>	<b>1481</b>	<b>1386</b>	<b>43577</b>	<b>77</b>	<b>1554</b>	<b>2847</b>	<b>89</b>	<b>55</b>	<b>996</b>
1663	13027	409	288	237	8903	17	692	-	9	5	244
2189	23834	1032	575	407	16479	16	379	120	8	11	318
773	6546	436	154	156	4899	5	31	22	1	14	26
2544	23347	909	464	586	13296	39	452	2705	71	25	408
<b>8427</b>	<b>42967</b>	<b>11460</b>	<b>1462</b>	<b>2874</b>	<b>55961</b>	<b>248</b>	<b>1270</b>	<b>4824</b>	<b>158</b>	<b>152</b>	<b>2483</b>
1826	12263	3180	357	484	13903	24	194	27	21	14	213
1418	4831	1556	163	536	8905	101	295	2017	47	64	1044
2166	8923	1805	352	688	12169	68	304	2341	47	35	690
1743	11151	2561	375	582	12549	45	335	322	39	33	296
1274	5799	2358	215	584	8435	10	142	117	4	6	240
<b>11095</b>	<b>37754</b>	<b>7028</b>	<b>2436</b>	<b>4698</b>	<b>36475</b>	<b>774</b>	<b>1585</b>	<b>1278</b>	<b>280</b>	<b>419</b>	<b>2069</b>
729	1663	577	144	261	2608	22	37	69	17	13	60
2287	8665	1222	324	712	4111	245	618	77	55	118	521
1380	5695	1299	505	476	7037	80	182	278	28	64	421
1159	3136	651	183	352	2560	142	281	196	31	57	330
1142	2468	816	291	613	2901	18	28	3	15	8	41
1570	9625	986	275	573	10636	75	210	333	29	94	354
2828	6502	1477	714	1711	6622	192	229	322	105	65	342

## 6.5. Galvijų laikymo sistemos 2010 m.

### 6.5. Keeping systems for livestock, 2010

	Laikymo sistema Keeping system									
	saitinis tvartas (pririštų galvijų laikymas) su kraikinio mėšlo (ir sрутų) šalinimu <i>stanchion-tied stable (tied cattle keeping) with solid dung and liquid manure removal</i>		saitinis tvartas (pririštų galvijų laikymas) su skysto mėšlo šalinimu <i>stanchion-tied stable (tied cattle keeping) with slurry removal</i>		besaitis tvartas (palaidų galvijų laikymas) su kraikinio mėšlo (ir sрутų) šalinimu <i>loose housing (loose cattle keeping) with solid dung and liquid manure removal</i>		besaitis tvartas (palaidų galvijų laikymas) su skysto mėšlo šalinimu <i>loose housing (loose cattle keeping) with slurry removal</i>		kita <i>other</i>	
	ūkių skaičius <i>number of farms</i>	viėtų skaičius <i>number of places</i>	ūkių skaičius <i>number of farms</i>	viėtų skaičius <i>number of places</i>	ūkių skaičius <i>number of farms</i>	viėtų skaičius <i>number of places</i>	ūkių skaičius <i>number of farms</i>	viėtų skaičius <i>number of places</i>	ūkių skaičius <i>number of farms</i>	viėtų skaičius <i>number of places</i>
<b>Iš viso – Total</b>	<b>13728</b>	<b>291235</b>	<b>1035</b>	<b>27102</b>	<b>1523</b>	<b>87531</b>	<b>333</b>	<b>45131</b>	<b>77090</b>	<b>374407</b>
<b>Alytaus apskritis</b>	<b>937</b>	<b>13036</b>	<b>109</b>	<b>795</b>	<b>199</b>	<b>4284</b>	<b>31</b>	<b>1133</b>	<b>7013</b>	<b>29464</b>
Alytaus r. sav.	513	7179	•	•	56	2572	•	•	3257	14833
Druskininkų sav.	28	330	•	•	21	69	•	•	323	773
Lazdijų r. sav.	274	3656	95	513	26	540	22	1048	2305	10299
Varėnos r. sav.	122	1871	8	190	96	1103	6	25	1128	3559
<b>Kauno apskritis</b>	<b>1042</b>	<b>27107</b>	<b>228</b>	<b>4262</b>	<b>144</b>	<b>15032</b>	<b>35</b>	<b>8511</b>	<b>10329</b>	<b>48521</b>
Birštono sav.	•	•	-	-	•	•	-	-	204	675
Jonavos r. sav.	65	1898	•	•	11	1543	•	•	807	2868
Kaišiadorių r. sav.	•	•	•	•	•	•	•	•	1625	8268
Kauno r. sav.	181	3069	118	1695	40	4127	7	2108	1388	4660
Kėdainių r. sav.	60	5482	•	•	23	4498	7	3217	1717	9329
Prienų r. sav.	150	4303	90	1399	31	2539	6	486	2266	12688
Raseinių r. sav.	559	11542	15	944	30	1854	8	868	2322	10033
<b>Klaipėdos apskritis</b>	<b>2268</b>	<b>47621</b>	<b>96</b>	<b>4202</b>	<b>126</b>	<b>5605</b>	<b>22</b>	<b>1846</b>	<b>5616</b>	<b>26965</b>
Klaipėdos r. sav.	382	8631	•	•	30	896	5	549	1154	3932
Kretingos r. sav.	189	4478	•	•	8	576	3	245	1198	6563
Skuodo r. sav.	765	16655	6	545	40	2306	6	721	1275	5786
Šilutės r. sav.	932	17857	82	3306	48	1827	8	331	1989	10684
<b>Marijampolės apskritis</b>	<b>837</b>	<b>19705</b>	<b>82</b>	<b>1336</b>	<b>107</b>	<b>13506</b>	<b>20</b>	<b>6736</b>	<b>7419</b>	<b>45616</b>
Kalvarijos sav.	66	2804	•	•	8	446	•	•	874	8438
Kazlų Rūdos sav.	61	1285	•	•	16	809	•	•	653	3310
Marijampolės sav.	267	7834	6	407	25	4336	5	715	1445	5623
Šakių r. sav.	403	6375	66	537	37	6392	11	5725	1769	7561
Vilkaviškio r. sav.	40	1407	5	279	21	1523	•	•	2678	20684
<b>Panevėžio apskritis</b>	<b>1812</b>	<b>39616</b>	<b>73</b>	<b>2151</b>	<b>222</b>	<b>12520</b>	<b>45</b>	<b>11265</b>	<b>7243</b>	<b>29691</b>
Biržų r. sav.	449	9404	•	•	113	2623	10	1217	1437	7513
Kupiškio r. sav.	591	8439	•	•	27	1230	9	1150	1041	4349
Panevėžio r. sav.	132	7912	4	944	25	5578	11	3335	1714	6394
Pasvalio r. sav.	134	5992	8	391	15	1916	8	4875	1683	6544
Rokiškio r. sav.	506	7869	56	480	42	1173	7	688	1368	4891



	Laikymo sistema <i>Keeping system</i>									
	saitinis tvartas (prištų galvijų laikymas) su kraikinio mėšlo (ir srutų) šalinimu <i>stanchion-tied stable (tied cattle keeping) with solid dung and liquid manure removal</i>		saitinis tvartas (prištų galvijų laikymas) su skysto mėšlo šalinimu <i>stanchion-tied stable (tied cattle keeping) with slurry removal</i>		besaitis tvartas (palaidų galvijų laikymas) su kraikinio mėšlo (ir srutų) šalinimu <i>loose housing (loose cattle keeping) with solid dung and liquid manure removal</i>		besaitis tvartas (palaidų galvijų laikymas) su skysto mėšlo šalinimu <i>loose housing (loose cattle keeping) with slurry removal</i>		kita <i>other</i>	
	ūkių skaičius <i>number of farms</i>	vielių skaičius <i>number of places</i>	ūkių skaičius <i>number of farms</i>	vielių skaičius <i>number of places</i>	ūkių skaičius <i>number of farms</i>	vielių skaičius <i>number of places</i>	ūkių skaičius <i>number of farms</i>	vielių skaičius <i>number of places</i>	ūkių skaičius <i>number of farms</i>	vielių skaičius <i>number of places</i>
<b>Šiaulių apskritis</b>	<b>1941</b>	<b>48857</b>	<b>58</b>	<b>1688</b>	<b>108</b>	<b>18125</b>	<b>30</b>	<b>4106</b>	<b>8325</b>	<b>36149</b>
Akmenės r. sav.	53	1861	•	•	4	1150	•	•	643	3352
Joniškio r. sav.	145	4628	5	326	11	1354	•	•	882	3193
Kelmės r. sav.	1095	18992	14	521	35	2166	13	230	2474	13732
Pakruojo r. sav.	40	5724	7	115	12	4392	•	•	1270	4250
Radviliškio r. sav.	437	9862	•	•	22	5953	6	916	1482	5170
Šiaulių r. sav.	171	7790	26	256	24	3110	6	851	1574	6452
<b>Tauragės apskritis</b>	<b>1697</b>	<b>34489</b>	<b>132</b>	<b>7322</b>	<b>101</b>	<b>6581</b>	<b>41</b>	<b>5417</b>	<b>7911</b>	<b>56905</b>
Jurbarko r. sav.	293	6064	7	398	13	836	10	1031	1973	11950
Pagėgių sav.	503	9962	24	1924	48	3072	6	1255	490	1861
Šilalės r. sav.	425	10350	77	3861	25	1839	19	2625	3502	27324
Tauragės r. sav.	476	8113	24	1139	15	834	6	506	1946	15770
<b>Telšių apskritis</b>	<b>1077</b>	<b>25766</b>	<b>46</b>	<b>2117</b>	<b>74</b>	<b>5351</b>	<b>30</b>	<b>3415</b>	<b>6170</b>	<b>40797</b>
Mažeikių r. sav.	259	6674	4	89	6	348	•	•	1617	7943
Plungės r. sav.	94	3369	10	719	26	2434	12	867	2007	19610
Rietavo sav.	54	2215	10	364	6	491	•	•	695	4198
Telšių r. sav.	670	13508	22	945	36	2078	13	1207	1851	9046
<b>Utenos apskritis</b>	<b>1530</b>	<b>23677</b>	<b>79</b>	<b>1734</b>	<b>99</b>	<b>3351</b>	<b>16</b>	<b>1684</b>	<b>6840</b>	<b>26054</b>
Anykščių r. sav.	296	6134	10	689	30	1717	5	728	1686	6289
Ignalinos r. sav.	139	1708	3	129	7	234	•	•	1305	5145
Molėtų r. sav.	439	5330	16	113	29	863	•	•	1679	5654
Utenos r. sav.	451	7614	3	531	15	313	3	492	1172	4998
Zarasų r. sav.	205	2891	47	272	18	224	4	153	998	3968
<b>Vilniaus apskritis</b>	<b>587</b>	<b>11361</b>	<b>132</b>	<b>1495</b>	<b>343</b>	<b>3176</b>	<b>63</b>	<b>1018</b>	<b>10224</b>	<b>34245</b>
Elektrėnų sav.	11	106	10	29	5	194	•	•	616	2215
Šalčininkų r. sav.	58	2221	7	252	125	720	20	756	2306	9069
Širvintų r. sav.	113	1924	3	227	-	-	•	•	1253	6175
Švenčionių r. sav.	81	897	15	403	13	267	5	13	1155	3002
Trakų r. sav.	30	452	15	286	53	217	3	4	906	2237
Ukmergės r. sav.	234	4891	3	15	13	1219	•	•	1347	4999
Vilniaus r. sav.	60	870	79	283	134	559	32	57	2641	6548

## 6.6. Kiaulių laikymo sistemos 2010 m.

### 6.6. Keeping systems for pigs, 2010

	Laikymo sistema Keeping system							
	ant iš dalies grotelių grindų on partially slatted floor		ant ištisinių grotelių grindų on completely slatted floor		ant kraiko on litter		kita other	
	ūkių skaičius number of farms	viėtų skaičius number of places	ūkių skaičius number of farms	viėtų skaičius number of places	ūkių skaičius number of farms	viėtų skaičius number of places	ūkių skaičius number of farms	viėtų skaičius number of places
<b>Iš viso – Total</b>	<b>3447</b>	<b>511459</b>	<b>1078</b>	<b>114459</b>	<b>20174</b>	<b>149834</b>	<b>38096</b>	<b>193230</b>
<b>Alytaus apskritis</b>	<b>541</b>	<b>13640</b>	<b>297</b>	<b>1657</b>	<b>2922</b>	<b>12967</b>	<b>3671</b>	<b>19966</b>
Alytaus r. sav.	226	4780	172	993	782	3511	1726	9018
Druskininkų sav.	58	202	6	23	283	894	61	274
Lazdijų r. sav.	206	1153	94	441	938	3755	1377	7912
Varėnos r. sav.	51	7505	25	200	919	4807	507	2762
<b>Kauno apskritis</b>	<b>284</b>	<b>69346</b>	<b>80</b>	<b>35839</b>	<b>2201</b>	<b>24211</b>	<b>5771</b>	<b>28777</b>
Birštono sav.	•	•	•	•	16	50	174	635
Jonavos r. sav.	28	13068	4	23755	160	12828	215	1349
Kaišiadorių r. sav.	13	1908	-	-	23	169	988	4727
Kauno r. sav.	88	561	55	2465	659	3557	560	3231
Kėdainių r. sav.	17	53297	•	•	43	2232	1287	6673
Prienų r. sav.	•	•	12	105	265	1698	1677	9248
Raseinių r. sav.	129	461	7	9508	1035	3677	870	2914
<b>Klaipėdos apskritis</b>	<b>337</b>	<b>37275</b>	<b>64</b>	<b>541</b>	<b>2885</b>	<b>16397</b>	<b>1457</b>	<b>8348</b>
Klaipėdos r. sav.	161	13459	51	280	791	2863	125	746
Kretingos r. sav.	18	65	•	•	510	6837	466	2728
Skuodo r. sav.	70	342	•	•	942	3925	449	2226
Šilutės r. sav.	88	23409	10	99	642	2772	417	2648
<b>Marijampolės apskritis</b>	<b>224</b>	<b>2145</b>	<b>5</b>	<b>723</b>	<b>1317</b>	<b>7932</b>	<b>5512</b>	<b>33747</b>
Kalvarijos sav.	10	94	-	-	51	423	762	5474
Kazlų Rūdos sav.	6	30	•	•	240	826	255	1299
Marijampolės sav.	38	180	3	30	367	2312	1252	6243
Šakių r. sav.	159	1569	•	•	648	3769	871	4504
Vilkaviškio r. sav.	11	272	-	-	11	602	2372	16227
<b>Panevėžio apskritis</b>	<b>391</b>	<b>64233</b>	<b>70</b>	<b>26369</b>	<b>1852</b>	<b>10594</b>	<b>3211</b>	<b>17065</b>
Biržų r. sav.	14	7931	4	9525	436	3373	586	2877
Kupiškio r. sav.	74	12498	52	322	229	1027	340	1552
Panevėžio r. sav.	39	36216	7	16481	384	2682	776	3406
Pasvalio r. sav.	28	1456	•	•	311	1596	1184	7594
Rokiškio r. sav.	236	6132	•	•	492	1916	325	1636



	Laikymo sistema <i>Keeping system</i>							
	ant iš dalies grotelių grindų <i>on partially slatted floor</i>		ant ištiesinių grotelių grindų <i>on completely slatted floor</i>		ant kraiko <i>on litter</i>		kita <i>other</i>	
	ūkių skaičius <i>number of farms</i>	viėtų skaičius <i>number of places</i>	ūkių skaičius <i>number of farms</i>	viėtų skaičius <i>number of places</i>	ūkių skaičius <i>number of farms</i>	viėtų skaičius <i>number of places</i>	ūkių skaičius <i>number of farms</i>	viėtų skaičius <i>number of places</i>
<b>Šiaulių apskritis</b>	<b>388</b>	<b>218663</b>	<b>92</b>	<b>25638</b>	<b>2953</b>	<b>49709</b>	<b>4410</b>	<b>20908</b>
Akmenės r. sav.	15	784	-	-	143	1041	511	2879
Joniškio r. sav.	26	487	19	11747	514	36827	421	2268
Kelmės r. sav.	112	2396	12	9685	1027	5438	1168	6452
Pakruojo r. sav.	59	187213	18	38	169	638	981	3650
Radviliškio r. sav.	131	27602	11	4074	523	3906	734	3216
Šiaulių r. sav.	45	181	32	94	577	1859	595	2443
<b>Tauragės apskritis</b>	<b>176</b>	<b>33138</b>	<b>74</b>	<b>2368</b>	<b>1592</b>	<b>7626</b>	<b>3701</b>	<b>17620</b>
Jurbarko r. sav.	41	31139	66	434	388	1712	1172	6434
Pagėgių sav.	23	137	-	-	371	2252	61	384
Šilalės r. sav.	101	1545	8	1934	302	1059	1750	7336
Tauragės r. sav.	11	317	-	-	531	2603	718	3466
<b>Telšių apskritis</b>	<b>188</b>	<b>17094</b>	<b>73</b>	<b>1256</b>	<b>1119</b>	<b>5732</b>	<b>3955</b>	<b>19845</b>
Mažeikių r. sav.	39	1714	3	236	364	2314	1147	5763
Plungės r. sav.	17	102	6	34	64	270	1326	6606
Rietavo sav.	5	9	7	209	25	79	498	1986
Telšių r. sav.	127	15269	57	777	666	3069	984	5490
<b>Utenos apskritis</b>	<b>474</b>	<b>26801</b>	<b>114</b>	<b>3792</b>	<b>1069</b>	<b>4145</b>	<b>1637</b>	<b>6505</b>
Anykščių r. sav.	171	18263	14	164	285	1024	396	1978
Ignalinos r. sav.	75	320	60	220	265	954	362	1404
Molėtų r. sav.	81	7165	16	3270	232	1007	593	2165
Utenos r. sav.	84	824	10	109	192	889	103	339
Zarasų r. sav.	63	229	14	29	95	271	183	619
<b>Vilniaus apskritis</b>	<b>444</b>	<b>29124</b>	<b>209</b>	<b>16276</b>	<b>2264</b>	<b>10521</b>	<b>4771</b>	<b>20449</b>
Elektrėnų sav.	13	43	-	-	157	459	352	1712
Šalčininkų r. sav.	60	16409	71	1520	556	2920	1542	7985
Širvintų r. sav.	32	202	3	207	95	582	585	3085
Švenčionių r. sav.	38	3793	17	7143	462	1831	258	921
Trakų r. sav.	21	152	20	55	387	1306	447	1508
Ukmergės r. sav.	67	2750	18	240	266	2332	386	1525
Vilniaus r. sav.	213	5775	80	7111	341	1091	1201	3713

## 6.7. Vištų dedeklių laikymo sistemos 2010 m.

### 6.7. Keeping systems for laying hens, 2010

	Laikymo sistema <i>Keeping system</i>					
	ant kraiko <i>on litter</i>		visų rūšių bateriniai narvai <i>in all types of battery cages</i>		kita <i>other</i>	
	ūkių skaičius <i>number of farms</i>	vietai skaičius <i>number of places</i>	ūkių skaičius <i>number of farms</i>	vietai skaičius <i>number of places</i>	ūkių skaičius <i>number of farms</i>	vietai skaičius <i>number of places</i>
<b>Iš viso – Total</b>	<b>24941</b>	<b>767970</b>	<b>175</b>	<b>2931951</b>	<b>54948</b>	<b>986407</b>
<b>Alytaus apskritis</b>	<b>3427</b>	<b>61692</b>	<b>8</b>	<b>190</b>	<b>6083</b>	<b>100147</b>
Alytaus r. sav.	1505	26030	5	125	2726	44659
Druskininkų sav.	137	4137	-	-	395	4667
Lazdijų r. sav.	999	14875	3	65	1992	34116
Varėnos r. sav.	786	16650			970	16705
<b>Kauno apskritis</b>	<b>3004</b>	<b>158514</b>	<b>103</b>	<b>149096</b>	<b>7507</b>	<b>144941</b>
Birštono sav.	•	•	-	-	242	2743
Jonavos r. sav.	410	11005	-	-	457	13214
Kaišiadorių r. sav.	•	•	•	•	1357	28000
Kauno r. sav.	1067	22636	•	•	939	19548
Kėdainių r. sav.	86	1466	-	-	1528	30662
Prienų r. sav.	319	7486	-	-	2022	39833
Raseinių r. sav.	1060	12427	-	-	962	10941
<b>Klaipėdos apskritis</b>	<b>2946</b>	<b>47093</b>	<b>14</b>	<b>217990</b>	<b>2549</b>	<b>51693</b>
Klaipėdos r. sav.	1207	21477	•	•	357	10141
Kretingos r. sav.	254	3957	-	-	850	18899
Skuodo r. sav.	824	11999	6	132870	507	7326
Šilutės r. sav.	661	9660	•	•	835	15327
<b>Marijampolės apskritis</b>	<b>1753</b>	<b>27755</b>	<b>3</b>	<b>47</b>	<b>6259</b>	<b>110814</b>
Kalvarijos sav.	46	1153	-	-	853	17092
Kazlų Rūdos sav.	399	4691	-	-	401	6844
Marijampolės sav.	291	2826	•	•	1524	21714
Šakių r. sav.	1007	18891	-	-	886	16502
Vilkaviškio r. sav.	10	194	•	•	2595	48662
<b>Panevėžio apskritis</b>	<b>2872</b>	<b>65362</b>	<b>8</b>	<b>185871</b>	<b>4752</b>	<b>88671</b>
Biržų r. sav.	360	7312	6	180	1067	21094
Kupiškio r. sav.	801	21692	-	-	492	7828
Panevėžio r. sav.	477	13682	-	-	1557	24374
Pasvalio r. sav.	289	5474	•	•	1233	27288
Rokiškio r. sav.	945	17202	•	•	403	8087



	Laikymo sistema <i>Keeping system</i>					
	ant kraiko <i>on litter</i>		visų rūšių bateriniai narvai <i>in all types of battery cages</i>		kita <i>other</i>	
	ūkių skaičius <i>number of farms</i>	viėtų skaičius <i>number of places</i>	ūkių skaičius <i>number of farms</i>	viėtų skaičius <i>number of places</i>	ūkių skaičius <i>number of farms</i>	viėtų skaičius <i>number of places</i>
<b>Šiaulių apskritis</b>	<b>3017</b>	<b>57089</b>	<b>8</b>	<b>128226</b>	<b>5588</b>	<b>104327</b>
Akmenės r. sav.	138	3023	•	•	638	13698
Joniškio r. sav.	621	12003	-	-	471	8205
Kelmės r. sav.	910	18262	4	74	1258	24616
Pakruojo r. sav.	96	1523	-	-	1262	20448
Radviliškio r. sav.	581	10555	•	•	1124	20758
Šiaulių r. sav.	671	11723	•	•	835	16602
<b>Tauragės apskritis</b>	<b>885</b>	<b>18033</b>	<b>•</b>	<b>•</b>	<b>4944</b>	<b>84526</b>
Jurbarko r. sav.	131	2868	-	-	1614	30521
Pagėgių sav.	334	5892	-	-	223	5198
Šilalės r. sav.	165	2204	-	-	1643	21453
Tauragės r. sav.	255	7069	•	•	1464	27354
<b>Telšių apskritis</b>	<b>832</b>	<b>24779</b>	<b>5</b>	<b>614382</b>	<b>4758</b>	<b>87701</b>
Mažeikių r. sav.	216	3268	-	-	1429	25951
Plungės r. sav.	56	812	3	614363	1577	30113
Rietavo sav.	37	494	-	-	548	8083
Telšių r. sav.	523	20205	•	•	1204	23554
<b>Utenos apskritis</b>	<b>3191</b>	<b>209005</b>	<b>7</b>	<b>14870</b>	<b>3270</b>	<b>54669</b>
Anykščių r. sav.	1105	17220	•	•	683	11064
Ignalinos r. sav.	526	7238	-	-	677	12803
Molėtų r. sav.	519	8698	4	60	1096	17098
Utenos r. sav.	775	123236	-	-	441	8162
Zarasų r. sav.	266	52613	•	•	373	5542
<b>Vilniaus apskritis</b>	<b>3014</b>	<b>98648</b>	<b>18</b>	<b>1621259</b>	<b>9238</b>	<b>158918</b>
Elektrėnų sav.	107	50021	5	1318835	643	12923
Šalčininkų r. sav.	118	2334	-	-	2528	47544
Širvintų r. sav.	158	3580	-	-	1161	26367
Švenčionių r. sav.	688	10380	•	•	662	10918
Trakų r. sav.	561	8139	7	57	779	8844
Ukmergės r. sav.	451	6264	3	302268	984	16525
Vilniaus r. sav.	931	17930	•	•	2481	35797



## SAVOKOS, APIBRĖŽIMAI, METODINIAI PAAIŠKINIMAI

### Bendrieji apibrėžimai

**Surašymo objektas** yra ūkis (žemės ūkio valda), techninė ir ekonomine prasme savarankiškas vienetas, turintis vieną vadovą, gaminantis žemės ūkio produktus arba žemės ūkio produktams gaminti nenaudojamą žemę išlaikantis geros agrarinės ir aplinkosaugos būklės. Ūkis gali gaminti ir papildomus ne žemės ūkio produktus ar teikti paslaugas.

**Ūkio centras** – vieta, kurioje pagaminama visa ūkio žemės ūkio produkcija arba didžioji jos dalis. Ūkio centru gali būti:

- ūkinis pastatas, kuriame laikomi gyvuliai, ar kitas žemės ūkio gamybai naudojamas statinys (konstrukcija), pvz., šiltnamiai, jei jame pagaminama visa arba didžioji dalis ūkio žemės ūkio produkcijos;
- didžiausias ūkio ariamos žemės plotas;
- ūkininkaujančio asmens gyvenamoji vieta, jei ji nutolusi nuo vietos, kurioje pagaminama visa ūkio žemės ūkio produkcija arba didžioji jos dalis, ne daugiau kaip 5 km.

**Standartinė produkcija** – kiekvieno žemės ūkio statistinio rodiklio produkcijos vertė atitinkamame regione vidutinėmis sąlygomis. Vertė apskaičiuojama dauginant produkcijos vienetą iš supirkimo kainos. Pridėtinės vertės mokesčiai, produktų mokesčiai ir tiesioginės išmokos neįskaičiuojami.

**Visa ūkio standartinė produkcija** – kiekvieno statistinio rodiklio verčių, gaunamų padauginus kiekvieno vieneto standartinę produkciją iš atitinkamų vienetų skaičiaus, suma.

**Ūkininkaujantis asmuo** – fizinis asmuo, fizinių asmenų grupė ar juridinis asmuo, kurio lėšomis ir vardu ūkis (valda) veikia ir kuris juridškai ir ekonomiškai atsakingas už ūkį, t. y. prisiima ekonominę ūkio riziką. Ūkininkaujančiam asmeniui valda gali priklausyti nuosavybės teise, jis gali ją nuomoti arba turėti teisę naudotis svetimu ūkiu ir gauti iš to naudą, būti ūkio savininko turto patikėtiniu.

**Fizinis asmuo** – ūkininkaujantis asmuo, kuris yra vienintelis nepriklausomos valdos naudotojas, nesusijęs su kitomis valdomis bendru valdymu ar panašiais ryšiais. Pvz., sutuoktiniai ar artimi šeimos nariai, kuriems valda priklauso nuosavybės teise arba kurie ją kartu nuomoja.

## CONCEPTS, DEFINITIONS, METHODOLOGICAL EXPLANATIONS

### General definitions

**Object of the census** is a farm (agricultural holding) that is in both the technical and economic sense an independent unit having one manager, producing agricultural products or maintaining its land which is no longer used for agricultural production purposes in a good agricultural and environmental condition. A farm can also produce ancillary non-agricultural products or provide services.

**Farm centre** refers to a place where all or the major part of a farm's agricultural produce is produced. The following places may be considered to be a farm centre:

- a farm building where animals are kept or another building (structure) used for agricultural production, e.g. a greenhouse, if all or the major part of the farm's agricultural produce is produced therein;
- the largest area of the farm's arable land;
- the farmer's place of residence if it is located no more than 5 km from the place where all or the major part of the farm's agricultural produce is produced.

**Standard output** refers to the value of production of each agricultural statistical indicator in a respective region at average conditions. The value is calculated by multiplying the unit of production by the purchase price. Value added tax, taxes on products and direct payments are excluded.

**All farm's standard production** refers to the sum of the values of each statistical indicator, obtained by multiplying the standard output of each unit by the number of respective units.

**Farm holder (farmer)** refers to a physical person, a group of physical persons or a legal person in whose name and means the farm (holding) is operating and who is legally and economically responsible for the farm, i.e. assumes economic risk for the farm. A farmer can possess the farm (holding) by ownership right, lease it or have the right to use another owner's farm and make profit from that, be a trustee of the owner of the farm.

**Physical person** refers to a farm holder who is the only user of independent property and is not connected with other land properties either by common management or similar relations. E.g. spouses or close relatives of the family to whom the property belongs by ownership right or who are the leaseholders thereof together.

**Fizinių asmenų grupė** – du ar daugiau fizinių asmenų (partnerių), kuriems bendrosios dalinės nuosavybės teise priklauso viena žemės valda arba kurie ją nuomoja ar kitaip valdo kartu, arba kartu valdo savo atskiras valdas taip, lyg jos būtų viena valda. Pvz., keli kaimynai ar broliai, bendrai įsigiję techniką ir bendrai dirbantys žemę arba kartu tvarkantys ūkį, arba tvarkantys savo privačius ūkius taip, lyg jie visi sudarytų vieną ūkį.

**Juridinis asmuo** yra savo pavadinimą turinti įmonė, įstaiga ar organizacija, kuri gali savo vardu įgyti ir turėti teises bei pareigas, būti teisme ieškovu ar atsakovu, kuriam nuosavybės teise priklauso žemės valda arba kuris ją nuomoja ar kitaip valdo.

**Ūkio valdytojas** – fizinis asmuo, atsakingas už kasdienės gamybinės veiklos organizavimą ūkyje. Paprastai ūkio valdytojas yra ūkininkaujantis asmuo. Tais atvejais, kai ūkininkaujantis asmuo nėra ūkio valdytojas, jis gali įpareigoti valdyti ūkį sutuoktinį, kitą šeimos narį, arba samdyti giminytės ryšiais nesusijusį asmenį – administratorių, su kuriuo yra sudaroma darbo sutartis ir kuriam už darbą mokamas atlyginimas.

**Ūkininkaujančio asmens šeimos nariai** yra sutuoktinis (-ė) arba sugyventinis (-ė), sūnus ir (ar) duktė, sūnaus ir (ar) dukters sutuoktiniai ar sugyventiniai, vaikaičiai, tėvai, seneliai, broliai ir seserys, jų sutuoktiniai ar sugyventiniai, ūkininkaujančio asmens sutuoktinio (-ės) broliai, seserys ir jų sutuoktiniai ar sugyventiniai.

## Žemė, apsėti ir apsodinti plotai

**Ariama žemė** – nuolat dirbami plotai, naudojami arba tinkami naudoti žemės ūkio augalams auginti, įskaitant daugiamečių žolių pasėlius, įrengtų kultūrinių ganyklų plotus (iki 5 metų) ir pūdymus (juoduosius ir sideracinius).

Ariamai žemei atskirti nuo daugiamečių sodinių plotų, pievų ir natūralių ganyklų yra naudojamas penkerių metų slenkstis. Tai reiškia, kad ariama žeme nėra laikomas žemės plotas, jei tie patys augalai jame auginami penkerius metus ir ilgiau, t. y. neatsėjami seni ir neužsėjami nauji augalai.

Tam tikri daržovių, dekoratyvinių arba pramoninių augalų (pvz., šparagų, rožių, dėl savo žiedų ar lapų auginamų dekoratyvinių krūmų, braškių, apynių ir pan.) plotai priskiriami ariamai žemei, net jei jie auga toje pačioje žemėje ilgiau kaip penkerius metus.

**Group of physical persons** refers to two or more physical persons (partners) to whom the same land property belongs by the right of joint ownership or they lease it, or otherwise manage it together, or they manage their separate properties as if they were one piece of property. E.g. several neighbours or brothers who have jointly acquired agricultural machinery and cultivate land or manage the farm together, or manage their private farms as if they constituted one farm.

**Legal person** is an enterprise, institution or organisation having its own name that can acquire and undertake rights and liabilities in its own name, be a plaintiff or defendant in court, and to whom land property belongs by ownership right or who leases or otherwise manages it.

**Farm manager** is a physical person responsible for the organisation of daily production activity on a farm. Usually the farm manager is the farm holder. When a farm holder is not the farm manager, s/he can authorise the spouse or another family member to manage the farm or hire for this purpose another person not related to the family – an administrator, with whom an employment contract is signed and who is paid for his/her work.

**Family members of the farm holder** are as follows: a spouse or a common-law husband/wife, a son and/or daughter, a spouse or a common-law husband/wife of the daughter and/or son, grandchildren, parents, grandparents, sisters and brothers, their spouses or common-law husbands/wives, sisters/brothers of the spouse of the farm holder and their spouses or common-law husbands/wives.

## Land, sown and planted areas

**Arable land** refers to continuously cultivated areas that are used or are suitable to be used for growing agricultural crops, including the areas of perennial grasses, cultivated pastures (up to 5 years) and fallows (bare and green-manured).

A threshold of five years is used to distinguish arable land from the areas of perennial plants, meadows and natural pastures. It means that the land area is not considered to be arable land if the same crops have been grown there for five years and longer, i.e. if old crops are not resown or new crops are not sown.

The areas of certain vegetables, ornamental plants or industrial crops (e.g. asparagus, roses, ornamental bushes grown for their flowers or leaves, garden strawberries, hops, etc.) are classified under arable land even if they are grown on the same land longer than five years.

**Kultūrinės ganyklos** – penkerių metų ir senesnės pagerintos žemės ūkio naudmenos gyvuliams ganyti, žaliajam pašarui ir šienai gauti. Jos įrengiamos gerinant natūraliąsias ganyklas arba sėjant specialius žolių mišinius pradedamose įdirbti žemėse, juos kasmet tręšiant, kai kur ir laistant. Tipiškas kultūrinių ganyklų sėjamas žolynas – baltųjų dobilų, pievinės miglės, šunažolės, tikrojo eraičino ir motiejukų mišinys.

**Natūralios pievos ir ganyklos** – plotai, apaugę natūraliomis daugiamečiais pašarinėmis žolėmis, naudojami arba tinkami naudoti šienauti ar gyvuliams ganyti. Vienmečių žolių plotai ar pūdymai, kuriuose ganomi gyvuliai, priskiriami ne prie ganyklų, bet prie ariamos žemės. Miške šienaujamas ar ganomas plotas prie pievų ir ganyklų nepriskiriamas.

**Sėklavaisių ir kaulavaisių plotai** – žemės plotai, užsodinti obelimis, kriaušėmis, slyvomis, vyšniomis, trešnėmis, svarainiais ir kt. sėklavaisiais bei kaulavaisiais, kurie užima plotą ilgą laiką ir duoda derlių kelerius metus. Ūkių parkai, žemės plotai, apsodinti dekoratyviniais medžiais, vejais, gėlių darželiai laikomi poilsio vieta ir šiai grupei nepriskiriami.

**Uogynai** – žemės plotai, užsodinti juodaisiais, raudonaisiais ir baltaisiais serbentais, agrastais, avietėmis, aronijomis ir kt.

**Riešutmedžiai** – graikinių riešutmedžių, paprastųjų lazdynų, paprastųjų migdolų, migdolų, valgomųjų kaštainių ir kitų riešutų rūšių plotai.

**Medelynai** – jaunų, atvirame lauke auginamų, sumedėjusių augalų, skirtų vėliau persodinti: vaismedžių, vaiskrūmių, miško medžių (neįskaitant auginamų miškingoje vietovėje paties ūkio reikmėms), medžių ir krūmų, skirtų sodinti soduose, parkuose, šalikėlėse ir krantinėse, plotai.

**Kiti daugiamečiai augalai, skirti austi, pinti ir kt.** – specialiai įveisti karklų, vikšrių ir kitų augalų, skirtų pinti, austi, stogui dengti ir kt., plotai. Šiai grupei taip pat priskiriami kalėdinių eglių plotai.

**Kiti daugiamečiai augalai, skirti energetiniams tikslams (trumpos apyvartos medžiai)** – gluosnių, gluosninių žilvičių, tuopų, alksnių, beržų, robinijų ir kitų trumpos apyvartos želdinių, skirtų energetiniams tikslams, plotai.

**Šiltnamiai** – statiniai su stacionariais ar nuimamais apsauginiais dangalais, kuriuose augalai auginami visą augimo laikotarpį arba didžiąją jo dalį. Ant žemės plėvele uždengti plotai, plastiko gaubtai, į kuriuos negali įeiti žmogus, šiltnamiais nelaikomi.

**Cultivated pastures** refers to improved agricultural land plots for grazing, obtaining green fodder and hay of five years and older. They are arranged by improving natural pastures or sowing special grass mixtures in newly cultivated land, fertilising it every year and even watering if possible. A typical grass mixture sown in cultivated pastures contains white clover, Kentucky bluegrass, cocksfoot, meadow fescue and timothy grass.

**Meadows and natural pastures** refers to areas naturally grown with perennial fodder grasses used or suitable to be used for mowing and grazing. Areas under annual grasses or fallows where livestock are grazed are attributed to arable land, not to pastures. Wooded area where mowing and grazing takes place is not classified under meadows and natural pastures.

**Areas under pip and stone fruit trees** are plots of land planted with apple, pear, plum, cherry, sweet cherry, quince and other pip and stone fruit trees, which occupy the plot for a long period of time and yield fruit for several years. Farms' parks, plots of land planted with ornamental trees, lawns, parterres are considered to be leisure areas and are not included in this group.

**Berry plantations** are plots of land planted with black, red and white currant, gooseberries, raspberries, chokeberries, etc.

**Areas under nut trees** refers to areas under walnut, common hazel, almond, common almond, sweet chestnut and other nut trees.

**Nurseries** refers to areas planted with young, open-field, woody plants, which are meant to be replanted later: fruit trees, fruit bushes, forest trees (excluding those grown in a wooded area for the farm's own needs), trees and bushes meant to be planted in gardens, parks, by the wayside and esplanades.

**Other perennial plants for weaving, plaiting, etc.** refers to areas planted with osiers, rushes and other plants used for weaving, covering the roof, etc. This group also includes areas under Christmas trees.

**Other perennial plants for energy purposes (short-rotation trees)** refers to areas under willows, common osiers, poplars, alders, birches, robinias and other short-rotation green plantations meant for energy purposes.

**Greenhouses** are constructions with stationary or removable protective covers where plants are grown for the entire or the major part of their vegetative period. Land areas covered with film, plastic covers not suitable for a man to enter are not considered to be greenhouses.

Tuo atveju, jei šiltnamiuose derlius išauginamas kelis kartus, skaičiuojamas tik vieno derliaus plotas.

Jei šiltnamis yra kelių aukštų, skaičiuojamas tik apatinio aukšto plotas.

**Naudojamas žemės ūkio naudmenas** sudaro ariamos žemės, kultūrinių ganyklų, natūralių pievų ir ganyklų, daugiamečių augalų ir šiltnamių plotai.

**Nenaudojamos žemės ūkio naudmenos** – plotai, anksčiau naudoti kaip žemės ūkio naudmenos, pastaraisiais metais nedirbami dėl ekonominių, socialinių ar kitų priežasčių (ūkininkaujančio asmens liga, nenaudinga auginti ir pan.) ir nenaudojami sėjomainos sistemoje. Neįskaičiuojami parkai, pievelės, pūdymai.

**Miškai** – ne mažesni kaip 0,1 hektaro žemės plotai, apaugę medžiais, kurių aukštis natūralioje augavietėje brandos amžiuje siekia ne mažiau kaip penkis metrus; kita miško augalija, išretėję ar dėl žmogaus veiklos bei gamtinių veiksnių laikinai netekę augalijos buvusio miško plotai (kirtavietės, žuvę medelynai, degavietės ir kt.). Miškams taip pat priskiriami žemės plotai, kuriuose įveistas miškas (neatsižvelgiant į medžių aukštį), medelynai miškingoje vietovėje, daigynai, miško sėklinės plantacijos, žvėrių pašarų aikštelės, medienos sandėliavimo aikštelės ir kt.

Laukuose, pakelėse, prie vandens telkinių, miestuose ar gyvenvietėse augančių medžių grupės, siauros (iki 10 metrų pločio) medžių juostos, gyvatvorės, pavieniai medžiai ir krūmai, miestuose ir kaimo vietovėse esantys žmogaus įveisti parkai mišku nelaikomi.

**Vandenys** – vidaus paviršinio vandens telkiniai: ežerai, upės, upeliai, tvenkiniai, kanalai, didesnės kaip 0,04 hektaro kūdros. Paviršinio vandens telkinys – žemės reljefo įduba, nuolat arba periodiškai užpildyta tekančiu ar stovinčiu vandeniu. Melioracijos grioviai neįskaitomi.

**Kita žemė** – plotai, tiesiogiai nenaudojami produktams gaminti, bet būtini ūkio veiklai (žemė po pastatais, sodybų kiemai, keliai ir kt.); žemės ūkio produktams gaminti netinkami plotai (statūs kalvų šlaitai, skardžiai, pelkės, raistai, durpynai, krūmynai ir kt.); ilsėtis skirti želdiniai (parkai, pievelės ir kt.).

**Visas žemės plotas** – naudojamos ir nenaudojamos žemės ūkio naudmenos, miškai, vandenys ir kita žemė.

*If the harvest in the greenhouses is reaped several times a year, the area used for only one harvest is indicated.*

*If the greenhouse is multi-storey, only the ground floor area is indicated.*

**Utilised agricultural land** is the area under arable land, cultivated pastures, meadows and natural pastures, perennial crops and greenhouses.

**Unutilised agricultural land** is the area which was previously used as agricultural land but lately has not been cultivated for economic, social or other reasons (illness of a farm holder, not profitable to grow something, etc.) and crop rotation has not been applied. Parks, lawns, fallows are not included.

**Wooded area** refers to the land area of no less than 0.1 ha grown with trees reaching no less than five meters in height in their natural habitat at mature age; other forest vegetation and area where forest vegetation has been temporarily lost or has thinned due to human activity or natural reasons (clearings, lost nurseries, burned areas etc.). Afforested areas (irrespective of the tree height), nurseries, seed plots, forest plantations cultivated for seed, feeding grounds for animals, wood storage sites, etc. are also considered to be wooded area.

Groups of trees growing in the fields, by the roadside, water bodies, in cities/towns or settlements, narrow (under 10 meters in width) tree belts, hedgerows, solitary trees and bushes, human-made parks in urban and rural areas are not classified under wooded area.

**Water** includes internal surface water bodies: lakes, rivers, streams, water reservoirs, channels, ponds with the area larger than 0.04 ha. Surface water body is a depression on the land surface which is constantly or periodically filled with flowing or standing water. Amelioration ditches are not included.

**Other land** refers to the area which is not directly used for production but is necessary for the farm's activity (land under buildings, homestead yards, roads, etc.); area not suitable for agricultural production (steep hillsides, cliffs, swamps, marshes, peat bogs, bushy areas, etc.); green areas for recreational purposes (parks, lawns, etc.)

**Total land area** is the area of utilised and unutilised agricultural land, wooded area, water and other land.

**Privati žemė** – žemė, kuriai yra išduotas nuosavybės dokumentas ar priimtas sprendimas grąžinti nuosavybę savininkui su teise valdyti jam priklausančią žemę, ja naudotis ir disponuoti. Ši žemė gali būti susigražinta arba gauta kaip nuosavybė neatlygintinai pagal Lietuvos Respublikos piliečių nuosavybės teisių į išlikusį nekilnojamąjį turtą atkūrimo įstatymą, įsigyta iš valstybės pagal Lietuvos Respublikos žemės reformos įstatymą, įsigyta iš kitų piliečių įstatymo nustatyta tvarka, paveldėta pagal įstatymą arba testamentą.

**Nuomojama žemė** – žemė, kurią ūkininkaujantis asmuo nuomoja iš valstybės (pvz., žemės ūkio bendrovių žemė, asmeninių ūkių žemė ir kt.) arba už iš anksto nustatytą nuomos mokestį (pinigais, natūra ar kitaip) pagal rašytinį ar žodinį nuomos susitarimą nuomoja iš kitų asmenų.

**Kitokia nei dvi nurodytosios** – ūkio dirbama, bet oficialiai neįregistruota žemė (pvz., apleistų valdų plotai, niekam nesuteikta ir neišnuomota žemė ir kt.), taip pat naudojamų žemės ūkio naudmenų plotai, kuriuose, sudarius rašytinę ar žodinę sutartį, ūkininkaujama kartu su šios žemės savininku ar dalininku. Gauta produkcija tarp sutartį sudariusių šalių pasidalijama pagal susitarimą.

**Žemės ūkio augalų pasėliai** – ariamos žemės dalis, kurią užima pasėti ar pasodinti augalai einamųjų metų derliui.

**Javai** – grūdams auginamų javų plotai. Javai, nupjauti (numatomi nupjauti) nesubrendę, atsižvelgiant į jų panaudojimą, priskiriami silosiniams augalams arba vienmetėms žolėms.

**Kukurūzai grūdams** – kukurūzų, skirtų grūdams, plotas. Neįskaitomi kukurūzų, skirtų silosui ir žaliajam pašarui gaminti, plotai.

**Ankštiniai augalai** – ne mišiniuose grūdams auginamų ankštinių augalų (valgomųjų ir pašarinių žirnių, pašarinių pupų, lubinų, vikių, lęšių) plotai. Ankštiniai augalai, nupjauti (numatomi nupjauti) nesubrendę ir sušerti (numatomi sušerti) gyvuliams, priskiriami prie vienmečių žolių arba silosinių augalų. Žirnių, pupų, pupelių, skirtų perdirbti arba maistui, plotai priskiriami prie lauko daržovių plotų.

**Kiti ankštiniai** – kitų ankštinių augalų plotai. Nurodomi peliuškų, seradėlių, ankštinių augalų mišinių ir kitų ankštinių augalų grūdams plotai.

**Linai pluoštui** – dažniausiai pluoštui gaminti auginamų *Linum usitatissimum* L. veislės linų plotai (esant palankioms sąlygoms, gali būti nuimtas ir sėmenų derlius).

**Private land** is land in respect of which a deed of real estate was issued or a decision about the restitution of property to the owner with the right to manage, use and dispose of it was adopted. This land may be reclaimed or received as property without payment in accordance with the Law on the Restoration of the Rights of Ownership of Citizens to the Existing Real Property of the Republic of Lithuania, acquired from the State in accordance with the Law on Land Reform of the Republic of Lithuania, acquired from other citizens in accordance with the procedure established by law, inherited by law or by will.

**Leased land** means land leased by a farmer from the State (e.g. the land of agricultural companies, private farms, etc.) or from other persons under a written or verbal lease agreement for a rent (in cash, in kind or other) set in advance.

**Other than the two indicated** is land cultivated by a farm but not registered officially (e.g. areas of deserted holdings, land that has not been granted and leased to anyone, etc.), utilised agricultural land which, under a written or verbal agreement, is cultivated together with the owner or co-owner of this land plot. The produce obtained from such a plot is divided between the parties to the agreement in accordance with the agreement.

**Agricultural crop area** refers to the part of arable land sown or planted with crops to be harvested in the current year.

**Cereals** refers to areas under cereals grown for grain. Cereals harvested (or planned to be harvested) before they are ripe are included under silage crops or annual grasses, depending on their usage.

**Grain maize** refers to areas under maize grown for grain. Area under maize grown for silage and green fodder production is not included.

**Leguminous crops** refers to areas under leguminous crops (edible and fodder peas, fodder beans, lupines, vetches, lentils) grown not for grain mixture. Leguminous crops harvested (or planned to be harvested) before they are ripe or fed (planned to be fed) to animals are indicated in the group of annual grasses or silage crops. The areas of peas, beans, kidney-beans for processing or for food are indicated in the group of field vegetables.

**Other legumes** refers to areas under other legumes: bird's-foot, Austrian winter peas, mixtures of legumes and area under other legumes grown for grain.

**Flax for fibre** refers to areas under flax species *Linum usitatissimum* L., usually grown for flax production (if conditions are favourable, flaxseed can be harvested as well).

**Linai sėmenims** – specialių rūšių linų (*Lirina, Olinette, Barbara, Gold Merchant* ir pan.), auginamų tik sėmenims, plotai.

**Rapsai** – aliejui gaminti naudojamų bei ne maistui skirtų rapsų (įskaitant rapsiukus) plotai.

**Kiti aliejiniai augalai** – anksčiau neišvardytų, bet ūkyje auginamų aliejinių augalų (pvz., garstyčių, sojų, saulėgrąžų, aliejinių ridikių ir kt.) plotai. Jei šie augalai auginami ne aliejui gaminti, jie turi būti įrašyti kitose eilutėse pagal jų paskirtį.

**Aromatiniai, medicininiai ir prieskoniniai augalai** – kalendrų, medetkų, snapučių, ramunėlių, čiobrelėlių, jazminų, mairūnų, melisų, mėtų, muskatinių šalavijų, pankolių, bazilikų, levandų, valerijonų ir kitų augalų, įskaitant ankstesnių metų, jei augalai daugiamečiai, plotai.

**Kiti augalai energetiniams tikslams** – anksčiau neišvardytų, bet ūkyje auginamų energetiniams tikslams skirtų augalų (drambliažolės, nendrinų dryžučių, nendrinų eraičinų ir kt.) plotai.

**Kiti augalai pramonės tikslams** – anksčiau neišvardytų, bet ūkyje auginamų pramonės tikslams skirtų augalų (rūgčių, spartinių, topinambų, dažinių raudžių ir rūgčių, dažinių dygminių ir prožirnių ir kt.) plotai.

**Kiti pluoštiniai augalai** – kiti anksčiau neišvardyti augalai, naudojami pluoštui gaminti (dilgėlės, kanapės ir kt.).

**Ankstyvosios bulvės** – ankstyvųjų veislių bulvių plotai.

**Sėklinės bulvės (sertifikuotos)** – veislinių bulvių, skirtų sėklai, plotai. Sėklinės bulvės – tai *Solanum tuberosum* L. gumbai, auginami pagal nustatytus dauginimo etapus ir atitinkantys nustatytus kokybinius ir fitosanitarinius reikalavimus. Neįtraukiami atrinktų sėklai, neturinčių atitinkamų sertifikatų bulvių plotai.

**Kitos bulvės** – maistui ir perdirbti auginamų bulvių (įskaitant atrenkamas sėklai, pašarui) plotai.

**Braškės** – ariamoje žemėje auginamų braškių plotai.

**Lauko daržovės** – visas daržovių, auginamų atvirame grunte ar po žema (nepraeinama) danga, plotas.

**Flax for flaxseed** refers to areas under special flax species (*Lirina, Olinette, Barbara, Gold Merchant, etc.*) grown for seeds only.

**Rape** refers to areas under rape used for producing oil and those not meant for food (including colza).

**Other oil crops** refers to areas under oil crops not listed above but grown on a farm (e.g. mustard, soy, sunflowers, oil radish, etc.). If those crops are grown not for producing oil, they should be included in other groups according to their purpose.

**Aromatic, medicinal and culinary plants** refers to areas under coriander, marigold, geranium, chamomile, jasmine, marjoram, melissa, mint, clary sage, fennel, basil, lavender, valerian and other plants, including that under perennial plants planted in previous years.

**Other crops for energy purposes** refers to areas under crops used for energy purposes grown on a farm (*miscanthus, reed canarygrass, tall fescue, etc.*) not mentioned above.

**Other crops for industrial purposes** refers to areas under crops used for industrial purposes grown on a farm (*knotweed, cordgrass, topinambour, dyer's madder, safflower, genista, etc.*).

**Other fibre crops** refers to other crops used for producing fibre not mentioned above (*nettle, hemp, etc.*).

**Early potatoes** refers to areas under early potato species.

**Seed potatoes (certified)** refers to areas under certified potatoes grown for seed. Seed potatoes are the tubers of *Solanum tuberosum* L., grown following the propagation stages and meeting the quality and phytosanitary requirements set. Areas under potatoes selected for seed and not having respective certificates are excluded.

**Other potatoes** refers to areas under potatoes grown for food and processing (including those selected for seeds, fodder).

**Strawberries** refers to areas under strawberries grown on the arable land.

**Field vegetables** refers to areas under vegetables grown in the open ground or under low (impenetrable) cover.

**Gėlės ir dekoratyviniai augalai** – gėlių (tulpių, kardelių ir pan.), dekoratyvinių augalų, auginamų atvirame grunte ar po žema (nepraeinama) danga, plotai. Darželiuose auginamų augalų plotai nepriskiriami.

**Cukriniai runkeliai** – cukrinių runkelių, skirtų pramoniniam perdirbimui ir pašarui, plotai.

**Pašariniai runkeliai** – pašarui skirtų runkelių (paprastųjų, puscukrinių ir kt.) plotai.

**Kiti pašariniai šakniavaisiai** – pašarinių morkų, griežčių ir kitų pašarinių šakniavaisių plotai.

**Augalai sėkloms ir daigai** – plotai, kuriuose auginami augalai sėkloms ir daigai parduoti, neįskaitant javų, ankštinių ir aliejinių augalų. Čia nurodomi svogūnų, kopūstų, morkų, burokėlių ir kitų daržovių, cukrinių runkelių, pašarinių šakniavaisių plotai, skirti sėkloms ir (ar) daigams išauginti.

**Silosiniai augalai** – saulėgrąžų, lubinų, pupų, mišinių ir kitų augalų, auginamų silosui gaminti, plotai.

**Vienmetės žolės** – vienmečių žolių žaliajam pašarui ir šienui plotai. Jei augalai skirti ne žaliajam pašarui ar šienui gauti, jie nurodomi kitose eilutėse. Pvz., facelijų plotai, skirti tik medui gauti, yra laikomi medingaisiais augalais ir priskiriami prie aromatinių, medicininių ir prieskoninių augalų. Bet jei tas pats facelijų plotas naudojamas dar ir žaliajam pašarui gauti, jis priskiriamas prie vienmečių žolių.

**Kiti vienmečiai augalai žaliajam pašarui ir šienui** – kitų vienmečių augalų (įskaitant nesubrendusius grūdinius augalus), kurie auginami žaliajam pašarui arba šienui gauti, plotai.

**Kiti vienmečiai augalai žaliajam pašarui ir šienui: iš jų ankštiniai augalai** – kitų vienmečių ankštinių augalų, kurie auginami žaliajam pašarui arba šienui gauti, plotai.

**Daugiametės žolės** – daugiamečių žolių iki penkerių metų – liucernų, dobilų, jų mišinių, kitų žolių – plotai.

**Kitos daugiametės žolės** – kultūrinių ganyklų iki penkerių metų ir neišvardytų daugiamečių žolių plotai.

**Pūdymas** – sėjomainos laukas, per visą augalų vegetacijos laikotarpį arba nemažą jo dalį paliktas neapsėtas. Paprastai laukas paliekamas pailsėti vienus ūkinius metus. Pūdymu laikoma tuščia žemė be augalų; žemė su savaime augančiais augalais, kuriuos galima naudoti kaip pašarą ar užartį; žemė, užsėta sideraciniais augalais. Dažniausiai šis sėjomainos laukas rengiamas žiemkenčių sėjai.

**Flowers and ornamental plants** refers to areas under flowers (tulips, gladioli, etc.), ornamental plants grown in the open ground or under low (impenetrable) cover. Areas of plants grown in parterres are not included.

**Sugar beet** refers to areas under sugar beet grown for sugar industry and for fodder.

**Fodder beet** refers to areas under beet meant for fodder (common beet, fodder sugar beet, etc.).

**Other fodder root crops** refers to areas under fodder carrots, rutabaga and other fodder root crops.

**Plants for seeds and seedlings** refers to areas under plants grown for seeds and seedlings for sale, excluding cereals, leguminous and oil crops. Areas under onions, cabbage, carrots, beet and other vegetables, sugar beet, fodder root crops grown for seeds and/or seedlings are included.

**Silage crops** refers to areas under sunflowers, lupines, field beans, crop mixtures and other crops grown for silage.

**Annual grasses** refers to areas under annual grasses grown for green fodder and hay. If crops are grown for purposes other than green fodder and hay, they are included in other groups. E.g. phacelias meant only for obtaining honey are considered to be melliferous plants and classified under aromatic, medicinal and culinary plants. However, if the area under phacelias is also used for obtaining green fodder, it is classified under annual grasses.

**Other annual crops for green fodder and hay** refers to areas under other annual crops (including unripe grain crops) used for obtaining green fodder or hay.

**Other annual crops for green fodder and hay, of which leguminous crops**, refers to areas under other annual leguminous crops used for obtaining green fodder or hay.

**Perennial grasses** refers to areas under perennial grasses – lucerne, clover, their mixtures, other grasses – under 5 years old.

**Other perennial grasses** refers to areas of cultivated pastures under 5 years old and areas under perennial grasses not listed elsewhere.

**Fallow** is a field used in a crop rotation system which remains unsown during the whole or the major part of the vegetation period. Usually, it is left to recover for one farming year. Fallow is land without vegetation; land covered with natural vegetation which can be used for fodder or can be ploughed in; land sown with green manure crops. Usually, this field under the crop rotation system is prepared for sowing winter crops.

**Šiltnamiai** – prekinių ir neprekinųjų plėvelinių bei stiklinių (modernizuotų) šiltnamių plotas.

**Prekiniuose šiltnamiuose** auginami augalai, skirti parduoti (likutis gali būti suvartojamas ūkininkaujančio asmens ar jo šeimos narių reikmėms).

## Ūkiniai gyvūnai

**Ūkiniai gyvūnai, surašyti pagal birželio 1 d. būklę.** Surašyti gyvuliai, žemės ūkio surašymo metu buvę ūkyje ar už jo ribų (bendroje ganykloje, ganomi kitoje valdoje, laikinai išvežti ir pan.). Naminiai gyvuliai, išskyrus arklius, nenaudojami gamyboje arba pajamas duodančioje veikloje, t. y. laikomi tik ūkininkaujančio asmens šeimos pramogoms, nesurašyti. Gyvuliai skirstomi pagal rūšį, amžių ir lytį.

**Galvijai.** Galvijai paskirstyti pagal amžiaus grupes. Išskirtos trys amžiaus grupės: iki vieno metų, nuo vieno iki dviejų metų, dviejų metų ir daugiau. Kiekviena amžiaus grupė dar dalijama į grupes pagal lytį. Galvijai, kuriems surašymo momentu suėjo lygiai metai, priskiriami galvijų nuo vieno iki dviejų metų grupei.

**Melžiamos karvės** – karvės, auginamos pirmiausia tik dėl maistui skirtu pieno arba jo perdirbimo į pieno produktus. Čia įtraukiamos ir skersti parinktos melžiamos karvės (penimos ar nepenimos) nuo paskutinės laktacijos iki skerdimo. Nesiveršijavusios telyčios (veršingos), neatsižvelgiant į jų amžių, į karvių grupę neįtraukiamos.

**Žindenės karvės** – karvės, dėl savo veislės ar ypatingų savybių laikomos tik dėl veršelių, kurių pienas nenaudojamas maistui ar perdirbti. Tai mėsinės arba mišrūnės karvės, kurių pagrindinė paskirtis – vesti veršelius mėsai.

**Kitos karvės** – kitos skersti auginamos karvės (penimos ar nepenimos prieš skerdimą) ir visos kitos karvės, neįtrauktos į melžiamų ir žindenų karvių grupę.

**Kiaulės** skirstomos į tris pagrindines grupes: paršeliai, penimos kiaulės ir kiaulės veislei.

**Paršeliai iki 20 kg (iki 2 mėn.)** – paršeliai, kurių gyvasis svoris mažesnis nei 20 kg arba kurie yra jaunesni nei 2 mėnesių.

**Paršeliai nuo 20 iki 50 kg (nuo 2 mėn. iki 4 mėn.)** – paršeliai, kurių gyvasis svoris didesnis nei 20 kg, bet mažesnis negu 50 kg, arba nuo 2 iki 4 mėn. amžiaus.

**Greenhouses** refers to the area of commercial and non-commercial film and glass (modernised) greenhouses.

*In commercial greenhouses plants are grown for sale (the rest can be consumed for the farmer's or his family members' needs).*

## Farm animals

**Farm animals registered as of 1 June.** The animals which during the census were on the farm or outside the farm (on a common pasture, grazed in another holding, taken away temporarily, etc.) are registered. Farm animals (except horses) which are not used in production or profitable activity, i.e. which are kept only for the entertainment of the farm holder's family, are not registered. Animals are broken down by species, age and sex.

**Cattle.** Cattle are distributed by age group: under one year old, from one to two years old, two years old and older. Each age group is further divided into two groups by sex. Cattle which became exactly one year old at moment of the census are registered in the group from one to two years old.

**Dairy cows** are cows which are bred first of all because of their milk that is suitable for food or processing into dairy products. Dairy cows selected for slaughter (fattened or not) are also included – from their last lactation until slaughter. Heifers that have not calved yet (pregnant) are not included in this group irrespective of their age.

**Suckling cows** are cows that, because of their breed or special characteristics, are bred only for calves; their milk is not used for food or processing. This group includes cows for meat or mixed purposes the main purpose whereof is to give birth to calves for meat.

**Other cows** refers to other cows bred for slaughter (fattened or not fattened before slaughter) and the rest of the cows not included in the groups of dairy or suckling cows.

**Pigs** are divided into three main groups: piglets, fattening pigs, pigs for breeding.

**Piglets under 20 kg (under 2 month)** are piglets less than 20 kg in live weight or younger than two months old.

**Piglets from 20 to 50 kg (from 2 to 4 months)** are piglets more than 20 but less than 50 kg in live weight or from two to four months old.



**Penimos kiaulės** – mėsai auginamos kiaulės, kurių gyvasis svoris didesnis nei 50 kg, įskaitant brokuotas paršavedes ir kuilius. Penimos kiaulės paskirstomos pagal svorį arba amžių. Įskaičiuojamos 50 kg ir sunkesnės veislinės kiaulės. Brokuotos paršavedės neįskaitomos.

**Kuiliai** – veisliniai kuiliai, kurių gyvasis svoris – 50 kg ir daugiau.

**Pagrindinės paršavedės** – 50 kg ir sunkesnės arba keturių mėnesių ir vyresnės pagrindinės bandos paršavedės, laikomos bandai atnaujinti.

**Pakaitinės paršavedės** – 50 kg ir sunkesnės arba keturių mėnesių ir vyresnės pakaitinės paršavedės, apsiparšiusios pirmą kartą.

**Pakaitinės kiaulaitės (sukergtos)** – 50 kg ir sunkesnės arba keturių mėnesių ir vyresnės sukergtos jaunos kiaulaitės (pakaitinės kiaulaitės) prievaisai vesti.

**Pakaitinės kiaulaitės (nesukergtos)** – 50 kg ir sunkesnės arba keturių mėnesių ir vyresnės pakaitinės kiaulaitės, kurios dar nėra sukergtos.

**Avys, iš viso** – visas turimų avių, avinų ir ėriukų skaičius.

**Ožkos, iš viso** – bendras turimų ožkų, ožių ir ožiukų skaičius.

**Arkliai, iš viso** – visas turimų arklių, kumelių ir kumeliukų skaičius. Šiai grupei priskiriami darbiniai ir ūkininkaujančio asmens šeimos pramogoms skirti arkliai, jojimo, lenktynių žirgai.

**Paukščiai, iš viso** – bendras turimų paukščių skaičius.

**Vištos ir gaidžiai** – visos vištos ir gaidžiai, nepriklausomai nuo amžiaus (ir suaugę, ir jaunikliai).

**Vištos dedeklės** – vištos, auginamos kiaušiniams dėti. Šiai grupei priskiriamos augančios, dar nepradėjusios dėti kiaušinių 5 mėnesių ir vyresnės jauniklės ir išbrokuotos vištos dedeklės, taip pat ir veisliniai gaidžiai.

**Viščiukai broileriai** – mėsinų veislių broileriai ir vištos, auginamos mėsai.

**Kiti viščiukai** – nurodomi viščiukai iki 5 mėnesių (neįskaitant viščiukų broilerių) ir kiti gaidžiai.

**Žąsų, antys, kalakutai, stručiai** – visi paukščiai (ir suaugę, ir jaunikliai). Pvz., žąsų grupėje nurodomas bendras žąsiukų, žąsinių ir žąsų skaičius.

**Kiti paukščiai** – anksčiau neišvardyti, bet ūkyje auginami paukščiai (pvz., putpelės, fazanai, perlinės vištaitės ir kt.).

**Bičių šeimos** – medui gaminti laikomų bičių šeimų skaičius.

**Fattening pigs** are pigs bred for meat whose live weight is more than 50 kg, including cull sows and boars. Fattening pigs are grouped by weight or age. Pedigree pigs 50 kg and more in weight are included. Cull sows are excluded.

**Boars** are pedigree boars 50 kg and more in weight.

**Main sows** are sows of the reproductive herd 50 kg and more in weight or aged four months and older, kept for renewing the herd.

**Replacement sows** are sows 50 kg and more in weight or aged four months and older which have farrowed for the first time.

**Replacement gilts (mated)** are mated young gilts (replacement gilts) 50 kg and more in weight or aged four months and older, kept for bearing offspring.

**Replacement gilts (not mated)** are replacement gilts 50 kg and more in weight or aged four months and older which have not been mated yet.

**Sheep, total**, refers to the total number of ewes, rams and lambs.

**Goats, total**, refers to the total number of nanny goats, billy goats and kids.

**Horses, total**, refers to the total number of stallions, mares, colts and fillies. This group includes draught horses and riding, race and other horses kept for the entertainment of the farm holder and his/her family.

**Poultry** refers to the total number of poultry.

**Hens and roosters** refers to all hens and roosters, irrespective of age.

**Laying hens** are hens bred for egg production. Growing but not yet laying five-month old and older young hens and cull laying hens, pedigree cocks are also included in this group.

**Broiler chickens** are meat-breed chickens and hens bred for meat.

**Other chickens** are chickens under five months old (excluding broiler chickens) and other cocks.

**Geese, ducks, turkeys, ostriches** refers to all birds, irrespective of age. E.g. in the group of geese, the total number of goslings, ganders and geese is indicated.

**Other poultry** refers to poultry grown on the farm but not listed elsewhere (e.g. quails, pheasants, guineafowl, etc.).

**Beehives** refers to the number of beehives kept for honey production.

## Darbas žemės ūkyje

**Ūkio darbuotojai (nuo 2009 m. birželio 1 d. iki 2010 m. gegužės 31 d.)** – visi asmenys, per pastaruosius 12 mėn. dirbę ūkio darbus. Duomenys apie vieną asmenį įrašomi tik vieną kartą, net jeigu asmuo ūkyje atliko daug funkcijų, pvz., jei ūkininkaujančio asmens sutuoktinis buvo ir ūkio valdytojas.

**Darbas ūkyje** – bet koks darbas, susijęs su žemės ūkio produktų gamyba ir šių produktų savybių palaikymu.

Ūkio darbams priskiriamas organizavimas ir valdymas (pirkimas, pardavimas, apskaita ir kt.); lauko darbai (arimas, šienavimas, derliaus nuėmimas ir kt.); gyvulių auginimas (pašarų ruošimas, šėrimas, melžimas, gyvulių priežiūra ir kt.); darbai, susiję su pirminių žemės ūkio produktų laikymu, perdirbimu (pvz., grietinės, sviesto, varškės, sūrio gamyba), apdorojimu, paruošimu rinkai ir pan. (silosavimas, pakavimas ir kt.); priežiūros darbai (pastatų, mašinų, įrenginių remontas ir kt.).

**Vidutiniškai dirbta ūkyje valandų per dieną.** Ūkininkaujantis asmuo ar ūkio valdytojas nurodo, kiek vidutiniškai per dieną per pastaruosius 12 mėn. ūkyje dirbo jis pats ir kiek – kiti ūkio nariai. Ūkyje dirbtas laikas – tai laikas, skiriamas gyvulių priežiūrai, lauko darbams, technikos, pastatų remontui, priežiūrai ir pan. Namų ruošos darbai (tvarkymasis namuose, gyvenamojo namo remontas, maisto gaminimas ir pan.) į ūkyje dirbtą laiką neįtraukiami.

**Šeimai nepriklausanti nuolat dirbanti darbo jėga.** Ūkyje nuolat per pastaruosius 12 mėn. dirbę samdomieji darbuotojai, neatsižvelgiant į jų darbo savaitės trukmę.

**Samdomu darbuotoju** laikomas asmuo, dirbantis už atlyginimą. Už darbą jam gali būti sumokėta ne tik pinigais, bet ir natūra, t. y. maisto ir ne maisto produktais, nemokamai leidžiant naudotis suteiktu gyvenamuoju plotu ir pan.

Prie samdomų darbuotojų priskiriami ir asmenys, kurie nurodytu laikotarpiu dirbo nuolat, bet viso laikotarpio neišdirbo dėl specifinių gamybos sąlygų (pvz., daržininkystės, sodininkystės ūkių darbuotojai, kurie dirba tik tam tikrą ribotą laikotarpį (trumpalaikiai sezoniniai darbuotojai neįtraukiami); atostogų, karinės tarnybos, ligos, nelaimingų atsitikimų, mirties ar pan.; įsidarbinimo ūkyje pradžios ar pabaigos (darbuotojai, kurie per pastaruosius 12 mėn. dirbo viename ūkyje, o po to perėjo dirbti į kitą); dėl nenumatytų priežasčių (potvynio, gaisro ir pan.) nutraukus darbą ūkyje.

## Farm work

**Persons working on the farm (from 1 June 2009 to 31 May 2010)** refers to all persons who have been doing farm work in the last 12 months. Data on each person are entered only once, even if the person had several functions on the farm, e.g. a spouse of the farm holder who is together a farm manager.

**Farm work** is any work related to the production of agricultural products and maintenance of their characteristics.

Farm work includes the following: organisation and management (purchase, sale, accounting, etc.); field works (ploughing, mowing, harvesting, etc.); animal breeding (fodder preparation, feeding, milking, animal care, etc.); works related to storing, processing, etc. of primary agricultural products (e.g. sour cream, butter, curd, cheese production), preparation for the market (ensilage, packaging, etc.); maintenance works (repair of buildings, machinery, equipment, etc.).

**Average number of hours worked on the farm per day.** The farm holder or manager indicates how long, on average, s/he and other farm members worked on the farm per day during the last 12 months. Time worked on the farm includes time spent on animal care, field works, repair and maintenance of buildings, machinery and equipment, etc. Housekeeping works (cleaning, repair of the house, cooking, etc.) are not included in the time worked on the farm.

**Permanently working labour force which does not belong to the family** refers to hired workers who were permanently working on the farm during the last 12 months, irrespective of the duration of their working week.

**Hired worker** is a person working for payment, whether in cash or in kind (i.e. food and non-food products, free accommodation, etc.).

Persons who during the period indicated were working permanently but did not work the entire period due to specific production conditions (e.g. workers in market gardening, horticulture who work only for a certain limited period (short-term seasonal workers are not included)), vacation, military duty, illness, accident, death, etc., beginning or end of employment on the farm (workers who in the last 12 months were working on one farm and then moved to work to another farm), unexpected reasons (flood, fire, etc.) are also included in the group of hired workers.

**Šeimai nepriklausanti laikinai dirbanti darbo jėga.** Sezoniniams darbams atlikti samdomi darbuotojai.

**Laikiniai samdomu darbuotoju** laikomas asmuo, kurį ūkininkaujantis asmuo samdo dirbti darbus tam tikrą laiką (per bulviakasį, šienapjūtę, rinkti akmenis, uogas ir pan.). Nurodytas vyrų ir moterų bendras dirbtų dienų skaičius (per pastaruosius 12 mėn.).

Laikiniai samdomų darbuotojų darbo laikas perskaičiuojamas į nuolat samdomų darbuotojų (dirbančių visą darbo dieną) darbo laiką, net jeigu rašytinėje ar žodinėje samdos sutartyje buvo nurodyta, kad darbo diena yra trumpesnė arba ilgesnė už nuolat samdomo darbuotojo darbo dieną.

**Visa darbo diena** – tai tokios trukmės darbo diena (8 val.), už kurią darbuotojui mokama visos darbo dienos alga ir per kurią atliekamas visą darbo dieną dirbančio asmens darbas. Pvz., jei darbuotojas dirbo dvi dienas po 4 val., žymima, kad jis dirbo vieną darbo dieną. Taigi, bendras dirbtų dienų skaičius apskaičiuojamas sudedant visų laikinai samdomų darbuotojų dirbtas valandas ir gautą sumą dalijant iš 8. Analogiškai skaičiuojamas vyrų ir moterų dirbtų dienų skaičius.

**Profesinis pasirengimas žemės ūkio srityje.** Nurodomas aukščiausias asmens turimas profesinio pasirengimo lygis:

**Tik praktinė patirtis** – jei asmuo neturi kvalifikacinio pasirengimo žemės ūkio srityje, bet patirties įgijo dirbdamas ūkyje.

**Bazinis profesinis pasirengimas** – jei asmuo yra išklaušęs iki 2 mokslo metų aukštesniosios žemės ūkio mokyklos ir (ar) įstaigos, kuri specializuojasi tam tikrose srityse (įskaitant sodininkystę, miškininkystę, žuvininkystę, veterinariją, žemės ūkio technologijas ir kitus susijusius dalykus), mokymo kursus ar atlikęs žemės ūkio stažuotę.

**Visiškas profesinis pasirengimas** – jei asmuo yra baigęs žemės ūkio technikumą, profesinę mokyklą, suteikiančią profesinę žemės ūkio darbuotojo kvalifikaciją, aukštesniąją žemės ūkio mokyklą (dvejų ir daugiau mokslo metų), universitetą ar kitą aukštojo mokslo įstaigą, rengiančią žemės ūkio, sodininkystės, miškininkystės, žuvininkystės, veterinarijos, žemės ūkio technologijų ar kitų susijusių dalykų specialistus.

**Temporary labour force not related to the family** refers to workers hired for seasonal work.

**Temporarily hired worker** is a person who was hired by the farm holder to work for a certain period (during potato harvesting, hay cutting, to pick stones, berries, etc.). The total number of days worked by men and women (during the last 12 months) is indicated.

Working time of temporarily hired workers is recalculated to that of permanently hired workers (working the whole day) even if a written or verbal employment contract establishes a working day that is either longer or shorter than in case of permanent employment.

**Whole working day** is a working day of such duration (8 hours) for which a worker gets paid as for a whole working day and during which work of a full-time worker is done. E.g. if a worker worked two days for 4 hours each, it is indicated that s/he worked one day. Thus, the total number of days worked is calculated by adding up all the hours worked by temporarily hired workers and dividing this sum by 8. The total number of days worked by men and women is calculated in the same way.

**Professional background in agriculture** refers to the highest level of professional background of the person:

**Only practical experience** – if a person does not have any qualifications in agriculture but has gained experience working on a farm;

**Basic** – if a person completed up to two-year courses at post-secondary agricultural school and/or institution which specialises in certain fields (including horticulture, forestry, fishery, veterinary science, agricultural technologies and other related areas) or completed agricultural apprenticeship.

**Complete** – if a person graduated from agricultural college (technicum), vocational school providing agricultural qualification, post-secondary agricultural school (two or more years of education), university or another higher education institution preparing specialists in agriculture, horticulture, forestry, fishery, veterinary science, agricultural technologies or other related areas.

## Žemės ūkio gamybos metodai

**Žemės ūkio gamybos metodai** – ūkyje taikomų žemės dirbimo metodų, dirvožemio apsaugos būdų, gyvūnų ganymo ir jų laikymo sistemų, žemės ūkio naudmenų drėkinimo, tręšimo ir mėšlo (srutų) laikymo būdų visuma.

**Įprastinis žemės dirbimas (gilus arimas plūgu)** – pirminis žemės dirbimas, atliekamas verstuviniu plūgu, vėliau viršutinį išartos dirvos sluoksnį išpurenant akėčiomis.

**Tausojamasis (neariamasis) žemės dirbimas** – žemės dirbimas dažniausiai neariant žemės, kai dalis (bent 30 %) augalų liekanų paliekama dirvos paviršiuje erozijos kontrolei ir drėgmės apsaugai (pvz., neverstuvinis žemės purenimas ar kiti dirvą tausojantys žemės dirbimo būdai).

**Be įdirbimo (tiesioginė sėja)** – sėklų įterpimas į priešsėlio ražieną niekaip neįdirbant dirvos.

**Įprasti žieminiai pasėliai** – ariamos žemės plotas, kuriame pasėliai sėjami rudenį ir žiemoja per visą žiemą (tai įprastiniai pasėliai, tokie kaip žieminiai kviečiai, kvietrugiai, miežiai).

**Antsėliai arba tarpiniai pasėliai** – pasėliai, sėjami norint palaikyti uždengtą dirvožemio paviršių žiemą ir taip išlaikyti optimalias agrofizikines ir chemines jo savybes, išsaugoti maistines medžiagas. Antsėliai beveik nenaudingi ekonomiškai, jie sėjami siekiant apsaugoti dirvožemį ir maistines medžiagas. Dažniausiai pavasarį, prieš sėjant kitus augalus, jie užariami. Jų derlius nenuimamas, jie nenaudojami pašarui. Tačiau antsėlių sėjimas yra vienas iš veiksmingiausių būdų sumažinti ekonominius, aplinkai žalą darančius nuostolius, kadangi ariama žemė be dangos, arba jei joje yra tik augalų liekanos, ypač jautri dirvožemio erozijai ir maistinių medžiagų bei trąšų praradimui. Šie pasėliai neturėtų būti painiojami su įprastais žieminiais pasėliais arba pievomis.

**Augalų liekanos (ražienos ir kita)** – gali būti šiaudai, ražienos ir kitų augalų dalys, sudarantys gerą mulčią (pvz., cukrinių runkelių lapai), nepaisant to, kad jos likusios nuo ankstesnio derliaus arba atvežtos iš kitur. Neįskaičiuojamos bulvės, nes jos labai greitai supūva. Paprastai dirva baigiama dirbti pavasarį. Tačiau jeigu dirvožemio paviršiuje paliekamas pakankamas augalų liekanų kiekis, tam tikri dirvožemio dirbimo darbai gali būti atliekami ir rudenį. Šiaudai gali būti panaudojami energetiniams ar kitokiems tikslams, tačiau dirvos paviršiuje jų turi likti apie 10 proc. buvusio kiekio.

## Agricultural production methods

**Agricultural production methods** refers to the totality of tillage, soil protection methods, animal grazing and keeping systems, agricultural land irrigation, fertilising and manure (slurry) storage methods applied on a farm.

**Conventional tillage (deep ploughing)** refers to primary tillage with a mouldboard plough and subsequent hoeing of the upper layer of the soil ploughed with a harrow.

**Conservation tillage (no ploughing)** refers to tillage method usually with no ploughing, when part (at least 30 per cent) of crop residues are left on the soil surface for erosion control and moisture preservation (e.g. the hoeing of soil without a mouldboard plough or other conservation tillage methods).

**Zero tillage (direct seeding)** refers to the insertion of seeds into forecrop stubble without tillage.

**Normal winter crops** refers to arable land area where crops are sown in autumn and stay throughout winter (these are usual crops, such as winter wheat, triticale, barley).

**Cover crops or intermediate crops** are crops sown in order to maintain the covered soil surface in winter, thus maintaining its optimal agrophysical and chemical characteristics, preserving nutrients. Cover crops are of almost no economic benefit – they are sown to protect soil and preserve nutrients. They are usually ploughed in during spring, before sowing other crops and are not harvested or used for fodder. However, cover crops is one of the most efficient ways of reducing economic and environmental losses since arable land without cover or containing only crop residues is particularly sensitive to soil erosion and prone to losing nutrients and fertilisers. These crops are not to be mixed up with normal winter crops or meadows.

**Crop residues (stubble etc.)** can be straw, stubble or parts of other plants making up good mulch (e.g. sugar beet tops), regardless of whether they remain from the previous harvest or have been brought from elsewhere. Potatoes are excluded because they rot very fast. Tillage operations usually finish in spring. However, certain operations may be carried out in autumn if enough crop residues are left on the soil surface. Straw can be used for energy or other purposes but the indicative threshold for the remaining residue is about 10 per cent.

**Suarta, bet neapsėta dirva** – ariamos žemės plotas, kuris rudenį suiriamas ar kitaip įdirbamas, bet neužsėjamas ir neuždengiamas augalų liekanomis ir taip paliekamas iki pavasario žemės ūkio darbų, atliekamų prieš sėją arba sėjos metu. Ariama žemė, kurią įdirbus ant paviršiaus lieka daugiau negu 10 % ten augusių augalų liekanų, priskiriama augalų liekanų (ražienos ir kita) grupei.

**Sėjomaina** – ariamos žemės naudojimo būdas, kai ji suskirstoma į pastovius ir lygius laukus, kuriuose augalai kaitomi iš anksto nustatyta tvarka, atsižvelgiant į gamtines, ekonomines ir organizacines sąlygas ūkyje. Laikoma, kad sėjomaina netaikoma, jei ūkio ariamos žemės dalyje trejus metus iš eilės ar ilgiau sėjami tie patys žemės ūkio augalai (auginamos monokultūros).

**Ganomi gyvuliai** – arkliai, galvijai, avys ar ožkos, kurie bent keletą mėnesių per metus ganomi lauke.

**Plotai, kuriuose ganomi gyvuliai** – nuosavų, išsinuomotų ar kitokiu būdu ūkiui priklausančių natūralių pievų ir ganyklų, kultūrinių ganyklų, daugiamečių žolių plotai, kuriuose ganomi gyvuliai per surašymą.

**Mėnesių, kuriuos gyvuliai praleidžia ganydamiesi lauke, skaičius per metus** – nurodoma, kelis mėnesius per metus (nuo pirmos išginimo dienos iki numatomos ganymo pabaigos einamaisiais metais) gyvuliai ganosi turimose, nuomojamose ar kitaip priklausančiose ūkiui natūraliose pievose ir ganyklose, kultūrinėse ganyklose, daugiamečių žolių plotuose. Jeigu ūkyje laikomi skirtingų rūšių gyvuliai per metus lauke praleidžia skirtingą laiką, nurodomas ilgiausias ganymo laikotarpis. Apytikslis laikas skaičiuojamas nepaisant to, kur gyvuliai laikomi naktį. 2 valandos per dieną, praleistos ganykloje, yra minimalus laikas, reikalingas kad būtų įskaityta visa ganymo diena.

## Ūkinių gyvūnų laikymo sistemos

### Galvijų laikymo sistemos:

**Saitinis tvartas (pririštų galvijų laikymas) su kraikinio mėšlo (ir srutų) šalinimu** – galvijų laikymas tvarte, kur jie pririšami tam tikroje vietoje ir negali laisvai judėti visoje patalpoje. Taip laikomi galvijai šeriami ir melžiami stovėjimo vietose (melžti galima ir melžimo aikštelėse, tada karvės paleidžiamos melžti ir vėl pririšamos po melžimo). Kraikinis mėšlas dažniausiai iš pastato šalinamas mechanškai (mėšlo šalinimo takais: transporterio kanalu su personalo praėjimo taku; plačiu, mėšlo šalinimo buldozeriu, taku).

**Bare soil** refers to arable land that is ploughed or otherwise tilled in autumn but is not sown or covered in winter with any crop residue, and it remains bare until spring agricultural works, carried out before or in the process of sowing. Arable land on whose surface tillage methods leave more than 10 per cent of crop residue is recorded under crop residues (stubble etc.).

**Crop rotation** is the method of using arable land when it is divided into constant, equal fields where crops are alternated following an established pattern and taking into consideration natural, economic and organisational conditions on a farm. If the same agricultural crops are grown for three years in a row or longer on the same surface, it is considered that crop rotation is not applied, and the term monoculture is used to describe the phenomenon.

**Grazed animals** refers to horses, cattle, sheep and goats grazed in the fields at least several months a year.

**Grazing areas** refers to the areas of meadows and natural, cultivated pastures, perennial grasses owned, leased or otherwise possessed by the farm, where animals were grazed during the census.

**Number of months when animals are grazed in the fields** shows the number of months in a year (from the first day of grazing to the expected end of grazing in the current year) when animals are grazed in the meadows and natural, cultivated pastures, perennial grasses owned, leased or otherwise possessed by the farm. If the duration of the grazing of animals of different species kept on a farm is different, the longest grazing period is indicated. The approximate duration is estimated irrespective of where animals are kept at night. Two hours a day spent on a pasture is the minimum threshold for recording the full day of grazing.

## Farm animal keeping systems

### Cattle keeping systems:

**Stanchion-tied stable (tied cattle keeping) with solid dung and liquid manure removal** refers to keeping cattle in a barn where they are tied in a certain place and cannot move freely. Cattle kept in such barns are fed and milked at the place where they are tied (they may also be milked at special milking sites; in such case, cows are untied for the time of milking and are tied again after milking). Solid manure is usually removed from the building mechanically (through manure removal channels: conveyor belt with a path for workers; wide manure removal bulldozer, channel).

**Saitinis tvartas (pririštų galvijų laikymas) su skysto mėšlo šalinimu** – galvijų laikymas tvarte, kur jie pririšami tam tikroje vietoje ir negali laisvai judėti. Skystas mėšlas bėga į žemiau grindų esančius kanalus.

**Besaitis tvartas (palaidų galvijų laikymas) su kraikinio mėšlo (ir srutų) šalinimu** – galvijų laikymas tvarte, kur jie gali laisvai judėti. Šeriami ir girdomi patalpoje gyvuliai gali laisvai prieiti prie ėdžių ir girdyklų bet kuriuo paros metu. Tokiame tvarte mėšlas dažniausiai pašalinamas iš pastato mechanškai. Šiai sistemai priskiriamas ir galvijų laikymas gilaus kraiko tvarte, kur ant grindų paklotas storas sluoksnis kraiko (šiaudų, durpių, pjuvenų arba kitos medžiagos), kuris reguliariai (pvz., kas kelis mėnesius) pašalinamas.

**Besaitis tvartas (palaidų galvijų laikymas) su skysto mėšlo šalinimu** – galvijų laikymas tvarte, kur jie gali laisvai judėti. Skystas mėšlas bėga į žemiau grindų esančius kanalus.

**Kita** – visi kiti anksčiau nepaminėti galvijų laikymo būdai.

#### **Kiaulių laikymo sistemos:**

**Ant iš dalies grotelių grindų** – kiaulių laikymas tvarte, kurio grindys yra iš dalies grotelinės, t. y. dalis grindų yra uždengta grotelėmis, o mėšlas ir šlapimas krenta į duobę, esančią po grindimis.

**Ant ištisinių grotelių grindų** – kiaulių laikymas tvarte, kurio grindys yra ištisai grotelinės, t. y. visas grindų plotas yra uždengtas grotelėmis, o mėšlas ir šlapimas krenta į duobę, esančią po grindimis.

**Ant kraiko** – kiaulių laikymas tvarte, kurio grindys padengtos storu kraiko sluoksniu (šiaudų, durpių, pjuvenų ar kitos panašios medžiagos, jungiančios mėšlą ir šlapimą), kuris reguliariai, t. y. kas kelis mėnesius, šalinamas iš tvarto.

**Kita** – visi anksčiau nepaminėti būdai kiaulėms laikyti, pvz., tradicinis, šiaudais kreikiamas tvartas su plonu mėšlo sluoksniu, kuris yra reguliariai pašalinamas, ir kt.

**Vištų dedeklių laikymo sistemos** – tik tos sistemos vištoms dedeklėms laikyti, kurios buvo įrengtos arba perdarytos vištoms dedeklėms laikyti ir tenkina Europos Sąjungos direktyvų reikalavimus.

**Ant kraiko** – būdas vištoms laikyti, kai trečdalis grindų pakreikta šiaudais, medžio drožlėmis, smėliu ar kitomis medžiagomis, dažniausiai paprastame uždareme termiškai izoliuotame, mechanškai ar natūraliai vėdinamame pastate. Du trečdaliai grindų turi būti įrengta kaip duobė, kurią uždengia grotelės ir kurioje susirenka išmatos per 13–15 kiaušinių dėjimo mėnesių. Dedeklių lizdai, lesyklos ir girdyklos įrengiamos virš grotelių, kad kraikas liktų sausas.

**Stanchion-tied stable (tied cattle keeping) with slurry removal** refers to keeping cattle in a barn where they are tied in a certain place and cannot move freely. Liquid manure is removed through channels located below the floor.

**Loose housing (loose cattle keeping) with solid dung and liquid manure removal** refers to keeping cattle in a barn where they can move freely. Cattle fed and watered in such a barn may freely come to the feeders and water troughs at any time of the day. Manure is usually removed from the building mechanically. Keeping cattle in a deep litter barn, where floor is covered with a thick layer of litter (hay, peat, sawdust or other material), which is regularly (i.e. every several months) removed from the barn, is also classified under this group.

**Loose housing (loose cattle keeping) with slurry removal** refers to keeping cattle in a barn where they can move freely. Liquid manure is removed through channels located below the floor.

**Other** refers to all other methods of keeping cattle not mentioned above.

#### **Pig keeping systems:**

**In a partly slatted floor barn** refers to pig keeping in a barn whose floor is partly slatted, i.e. part of the floor is covered with a grate, while manure and urine get into a pit located under the floor.

**In a fully slatted floor barn** refers to pig keeping in a barn whose floor is fully slatted, i.e. the whole area of the floor is covered with a grate, while manure and urine get into a pit located under the floor.

**In a deep litter barn** refers to pig keeping in a barn whose floor is covered with a thick layer of litter (hay, peat, sawdust or other similar material binding manure and urine), which is regularly (i.e. every several months) removed from the barn.

**Other** refers to all other methods of keeping pigs not mentioned above, e.g. traditional, hay litter barn with a thin layer of manure, which is regularly removed, etc.

**Laying hen keeping systems** refers only to those systems for keeping laying hens which have been equipped or rearranged for keeping laying hens and comply with the requirements set in the EU directives.

**On litter** refers to a hen keeping method when a third of the floor is covered with hay litter, wood chips, sand or other material, usually in a simple, closed, thermally insulated, mechanically or naturally ventilated building. Two-thirds of the floor has to be equipped as a pit covered with a grate, where excrement is accumulated over 13–15 months of laying. Laying hens' nests, feeders and drinkers are equipped above the grates – to keep litter dry.

**Visų rūšių bateriniai narvai** – būdas vištoms laikyti, kai vištos dedeklės laikomos narve po vieną ar po kelias. Narvai įrengiami uždaroje mechanškai vėdinamoje ir dirbtinai ar natūraliai apšviestoje patalpoje. Vištos laikomos sujungtuose plieninės vielos narvuose, išdėstytuose ilgomis eilėmis. Išmatos krinta per narvų dugnus ir kaupiasi žemiau esančioje gilioje duobėje ar kanale arba yra iš karto pašalinamos. Vištų dedeklių išmatos baterinių narvų sistemos paukštidėse nėra maišomos su kitomis medžiagomis, tokiomis kaip kraikas, ir gali būti džiovinamos arba maišomos su vandeniu tolimesniam naudojimui. Yra trys įprastinės vištų dedeklių laikymo bateriniuose narvuose sistemos, naudojamos Europoje: baterinis narvas su mėšlo konvejeriu, baterinis narvas su gilia mėšlo duobe, baterinis narvas ant aukštų atramų (po kiekvienu baterijų aukštu įrengti mėšlo surinktuvai (konvejeriai). Taip pat vištoms dedeklėms bateriniuose narvuose laikyti gali būti naudojamos ir kitos sistemos.

**Kita** – visos anksčiau neišvardytos sistemos vištoms laikyti. Šiai grupei priskiriamas ir toks būdas vištoms laikyti, kai vištos dedeklės laikomos joms skirtoje patalpoje, bet paleidžiamos į lauke esančią aptvertą teritoriją.

## Ūkiniai pastatai

**Pastatai gyvuliams laikyti** – ūkyje naudojamų pastatų (tvartų), skirtų ūkiniams gyvūnams laikyti, plotas ( $m^2$ ). Šie pastatai skirstomi pagal juose laikomų gyvulių rūšis: veršidės, karvidės, kiaulidės, avidės, arklidės, paukštidės ir mišrios paskirties pastatai. Nurodomas kiekvienos atskiros rūšies gyvuliams laikyti skirtų pastatų plotas, o esant keliems tos pačios rūšies pastatams – bendras šių pastatų plotas:

**Veršidės** – specialiai veršeliams ir penimiams galvijams laikyti pastatyti ar tam tikslui pritaikyti ūkiniai pastatai.

**Karvidės** – specialiai melžiamoms karvėms laikyti pastatyti ar tam tikslui pritaikyti tvartai, kuriuose įrengti melžimo įrenginiai.

**Kiaulidės** – specialiai paršeliams, paršavedėms, penimoms kiaulėms laikyti pastatyti ar tam tikslui pritaikyti ūkiniai pastatai.

**Sandėliai** – nurodoma ūkyje esamų sandėlių faktinė talpa. Sandėliai suskirstyti pagal laikomos juose žemės ūkio produkcijos, trąšų, pašarų, chemikalų rūšis. Nurodoma kiekvienos rūšies sandėlių faktinė talpa, o esant keliems tos pačios rūšies sandėliams – bendra šių sandėlių faktinė talpa ( $m^3$ ).

**Battery cages of all types** refers to a hen keeping method when one or several laying hens are kept in a cage. The cages are equipped in a closed, mechanically ventilated and artificially or naturally lighted building. Hens are kept in steel wire cages that are joined together and arranged in long rows. Excrement falls through the floor of the cages and is either accumulated in a deep pit or channel below or is instantly removed. The excrement of laying hens kept in battery cage hen houses is not mixed with other material, such as litter, and may be dried or mixed with water for further use. There are three common systems for keeping laying hens in battery cages used in Europe: battery cage with a manure conveyor belt, battery cage with a deep manure pit, battery cage on high supports (with manure tanks (conveyors) equipped under each floor of batteries). Laying hens may also be kept in battery cages of other systems.

**Other** refers to all other methods of keeping hens not mentioned above. This group also covers such a hen keeping method when laying hens are kept in a special building but are released to a fenced area outside.

## Farm buildings

**Buildings for keeping animals** refers to the area of buildings (barns) meant for keeping farm animals used on a farm ( $m^2$ ). These buildings are broken down by species of animals kept in them: calf barns, cowsheds, pigsties, sheep barns, stables, hen houses and mixed. The area of buildings of each type, if there are several buildings of the same type – the total area of such buildings is indicated:

**Calf barns** refers to farm buildings built or adapted for keeping calves and dairy cattle.

**Cowsheds** refers to barns built or adapted for keeping dairy cows, in which milking equipment is installed.

**Pigsties** refers to farm buildings built or adapted for keeping piglets, sows and fattening pigs.

**Warehouses** refers to the actual capacity of warehouses available on a farm ( $m^3$ ). Warehouses are broken down by type of agricultural produce, fertilisers, fodder, chemicals stored in them. The actual capacity of each type of warehouse, if there are several warehouses of the same type – the total actual area of such warehouses is indicated.

**Saugyklos** – nurodoma ūkyje esamų saugyklų – sandėlių, kuriuose palaikoma reikiama temperatūra – faktinė, taip pat mėšlidžių, daržovių saugyklų ir vaisių saugyklų talpa. Esant kelioms tos pačios rūšies saugykloms, nurodoma bendra šių saugyklų faktinė talpa (m<sup>3</sup>).

## Žemės ūkio technika ir įrenginiai

Birželio 1 d. ūkyje turima ir naudojama (per pastaruosius 12 mėn.) ar laikinai išnuomota žemės ūkio darbams skirta žemės ūkio technika ir įrenginiai.

**Krovininiai automobiliai** – motorinės transporto priemonės, skirtos kroviniams vežti, priekaboms ar puspriekabėms vilkti. Traktoriai ir savaeigės (visureigės) mašinos nelaikomos krovininiais automobiliais.

**Traktoriniai plūgai** – mašinos (padargai) dirvai arti. Plūgai gali būti varsiniai, sluoksniiniai, apverčiamieji, purenamieji, lėkštiniai ir kt.

**Kultivatoriai, germinatoriai, dirvos dirbimo agregatai** – mašinos dirvai purenti ir piktžolėms naikinti.

**Skutikai** – universalios žemės dirbimo mašinos, skirtos ražienoms skusti, velėnai smulkinti nupjovus daugiametės žolės, dirvai prieš sėją įdirbti, taip pat organinėms ir mineralinėms trąšoms įterpti.

**Mineralinių trąšų barstomosios** – mašinos mineralinėms trąšoms vežti ir dozėmis barstyti dirvoje.

**Mėšlo kratytuvai** – mašinos organinėms trąšoms vežti ir barstyti dirvos paviršiuje.

**Sėjamosios** – mašinos sėkloms dozėmis išberti ir įterpti į dirvą.

**Traktoriniai augalų purkštuvai** – mašinos arba įtaisai pesticidų tirpalui ar skystoms trąšoms purkšti ant laukų arba augalų.

**Šienapjovės** – žemės ūkio mašinos šienui pjauti.

**Grėbliai ir vartytuvai** – mašinos arba įtaisai, kuriais šienas sklaidomas, vartomas ir grėbiamas į sąvalkas.

**Pašarų lauko smulkintuvai** – prikabinamos arba savaeigės mašinos žoliniams pašarams smulkinti.

**Rinktuviniai presai** – mašinos šieno arba šiaudų sąvalkoms rinkti ir ryšuliams rišti.

**Savikrovės priekabos** – priekabos, kuriomis surenkamos šieno arba šiaudų sąvalkos.

**Repositories** refers to the actual capacity of repositories – warehouses where certain temperature is maintained, manure, vegetable and fruit storage facilities available on a farm (m<sup>3</sup>). If there are several repositories of the same type, the total actual area of such repositories is indicated.

## Agricultural machinery and equipment

Agricultural machinery and equipment available and used on a farm or temporarily rented as of 1 June (in the last 12 months).

**Trucks** refers to motor vehicles for transporting goods, towing trailers and semitrailers. Tractors and self-propelled (off-road) machines are not considered to be trucks.

**Tractor ploughs** refers to machinery (implements) for ploughing soil. Ploughs may be mouldboard, non-inverting, disc, etc.

**Cultivators, germinators, tilling machines** refers to machinery for hoeing soil and killing weeds.

**Stubble ploughs** refers to multipurpose tillage machinery meant for shaving stubble, chopping sod after perennial grasses have been cut, cultivating soil before sowing, inserting organic and mineral fertilisers.

**Mineral fertiliser spreaders** refers to machinery for transporting and spreading the doses of mineral fertilisers onto the soil.

**Manure spreaders** refers to machinery for transporting and spreading organic fertilisers onto the soil surface.

**Sowing machines** refers to machinery for spreading and inserting doses of seeds into the soil.

**Tractor sprinkling machines** refers to machinery or devices for spraying pesticide solution or liquid fertilisers onto fields or plants.

**Mowing machines** refers to agricultural machines for cutting hay.

**Rakes and agitators** refers to machinery or devices for separating, turning hay and raking it into stacks.

**Fodder choppers** refers to machinery, whether trailed or self-propelled, for chopping fodder grass.

**Pickup balers** refers to machinery for collecting hay or straw stacks and forming bales.

**Self-loading trailers** refers to trailers for collecting hay or straw stacks.



**Javų kombainai** – kombainai, pjaunantys javus, kuliantys ir valantys grūdus. Gali turėti įrangą pelams ir šiaudams kaupti arba jiems smulkinti ir skleisti.

**Bulvių kombainai** – kombainai, kurie kasa bulves, jas valo, atskiria grumstus ir bulvienių likučius.

**Cereal combine harvesters** refers to combine harvesters for cutting cereals, threshing and cleaning grain. They may have equipment for accumulating or for chopping and spreading chaff and straw.

**Potato combine harvesters** refers to combine harvesters for digging potatoes, cleaning them, separating clods and potato foliage residues.



LIETUVOS RESPUBLIKOS 2010 METŲ VISUOTINIO ŽEMĖS ŪKIO  
SURAŠYMO REZULTATAI PAGAL APSKRITIS IR SAVIVALDYBES

*RESULTS OF THE AGRICULTURAL CENSUS OF THE REPUBLIC  
OF LITHUANIA 2010 BY COUNTY AND MUNICIPALITY*

Statistikos leidinys  
lietuvių ir anglų kalba

Leidinį parengė Žemės ūkio ir aplinkosaugos statistikos skyrius  
*Publication prepared by the Agriculture and Environment Statistics Division*

Atsakinga už išleidimą                      A. Jablonskienė  
*Responsible for the publication*            tel. (8 5) 236 4982

SL 1861. 2012 09 28. 37 leidyb. apsk. I.  
Tiražas 300 egz. Užsakymas – 1209-03  
Išleido ir spausdino Lietuvos statistikos departamentas  
Gedimino pr. 29, 01500 Vilnius  
[www.stat.gov.lt](http://www.stat.gov.lt)  
El. p. [statistika@stat.gov.lt](mailto:statistika@stat.gov.lt)